ВЕКТОР ОБЩЕСТВО С ОГРАНИЧЕННОЙ ОТВЕТСТВЕННОСТЬЮ
452320, РБ, г. Дюртюли, ул. 50-летия Победы, д. 52/2. E-mail: ooovektor02@mail.ru

ДОКУМЕНТАЦИЯ ПО ПЛАНИРОВКЕ ТЕРРИТОРИИ (ПРОЕКТ ПЛАНИРОВКИ И ПРОЕКТ МЕЖЕВАНИЯ ТЕРРИТОРИИ)

РАЗМЕЩЕНИЕ ВНЕПЛОЩАДНЫХ СЕТЕЙ ВОДООТВЕДЕНИЯ, ВОДОСНАБЖЕНИЯ, ГАЗОСНАБЖЕНИЯ, СВЯЗИ И СЕТИ ЛИВНЕВОЙ КАНАЛИЗАЦИИ ОБЪЕКТА КАПИТАЛЬНОГО СТРОИТЕЛЬСТВА «СЛЕДСТВЕННЫЙ ИЗОЛЯТОР НА 1000 МЕСТ В Г. КАМЫШЛОВЕ СВЕРДЛОВСКОЙ ОБЛАСТИ»

Том 4

Материалы по обоснованию проекта межевания территории

2019 г.

ДОКУМЕНТАЦИЯ ПО ПЛАНИРОВКЕ ТЕРРИТОРИИ (ПРОЕКТ ПЛАНИРОВКИ ТЕРРИТОРИИ И ПРОЕКТ МЕЖЕВАНИЯ ТЕРРИТОРИИ)

РАЗМЕЩЕНИЕ ВНЕПЛОЩАДНЫХ СЕТЕЙ ВОДООТВЕДЕНИЯ, ВОДОСНАБЖЕНИЯ, ГАЗОСНАБЖЕНИЯ, СВЯЗИ И СЕТИ ЛИВНЕВОЙ КАНАЛИЗАЦИИ ОБЪЕКТА КАПИТАЛЬНОГО СТРОИТЕЛЬСТВА «СЛЕДСТВЕННЫЙ ИЗОЛЯТОР НА 1000 МЕСТ В Г. КАМЫШЛОВЕ СВЕРДЛОВСКОЙ ОБЛАСТИ»

Том 4

Материалы по обоснованию проекта межевания территории

Директор ООО «Вектор» **М.Р. Сахиуллин**

2019 г.

СОСТАВ ДОКУМЕНТАЦИИ ПО ПЛАНИРОВКЕ ТЕРРИТОРИИ

Проект планировки и проект межевания территории размещения внеплощадочных сетей водоотведения, водоснабжения, газоснабжения, связи и сети ливневой канализации объекта капитального строительства «Следственный изолятор на 1000 мест в г. Камышлове Свердловской области»

Обозначение	Наименование	Состав тома
1	2	3
Том 1	Основная часть проекта планировки территории линейного объекта	«Проект планировки территории. Графическая часть»
		Положение о размещении линейного объекта
Том 2	Материалы по обоснованию проекта планировки территории линейного объекта	«Материалы по обоснованию проекта планировки территории. Графическая часть»
		«Материалы по обоснованию проекта планировки территории. Пояснительная записка»
Том 3	Основная часть проекта межевания территории	Графическая часть
		Текстовая часть
Том 4	Материалы по обоснованию проекта межевания территории	Графическая часть

Проект выполнен в соответствии с действующими нормами, правилами и стандартами

ГИП А.Ф. Давлетбаев

Взам. Инв. №

Подп. и дата

Инв. № подл.

Изм.	Колу	Лист	№ док.	Подп.	Дата
Разраб.		Адиева			10.19
Проверил		Харисова			10.19
ГИП		Давлетбаев			10.19

Документация по планировке территории

Размещение внеплощадочных сетей водоотведения, водоснабжения, газоснабжения, связи и сети ливневой канализации объекта капитального строительства «Следственный изолятор на 1000 мест в г. Камышлове Свердловской области»

Стадия	Лист	Листов
ПП	1	1

ВЕКТОР

Содержание тома 4

Обозначение	Наименование	Примечание
	Содержание	3
	Графическая часть	
Том 4, л.1-10	Чертеж границ существующих земельных участков, объединенный с чертежом местоположения существующих объектов капитального строительства	4-13
Том 4, л.1-10	Схема границ зон с особыми условиями использования территорий	14-23

Взам. Инв. №

Подп. и дата

Инв. № подл.

Изм.	Кол.уч	Лист	№ док.	Подп.	Дата	**Материалы по обоснованию проекта межевания территории**		
Разраб.		Адиева			10.19	Размещение внеплощадочных сетей водоотведения, водоснабжения, газоснабжения, связи и сети ливневой канализации объекта капитального строительства «Следственный изолятор на 1000 мест в г. Камышлове Свердловской области»	Стадия	Лист	Листов
Проверил		Харисова			10.19		ПП	1	1
ГИП		Давлетбаев			10.19		ВЕКТОР		

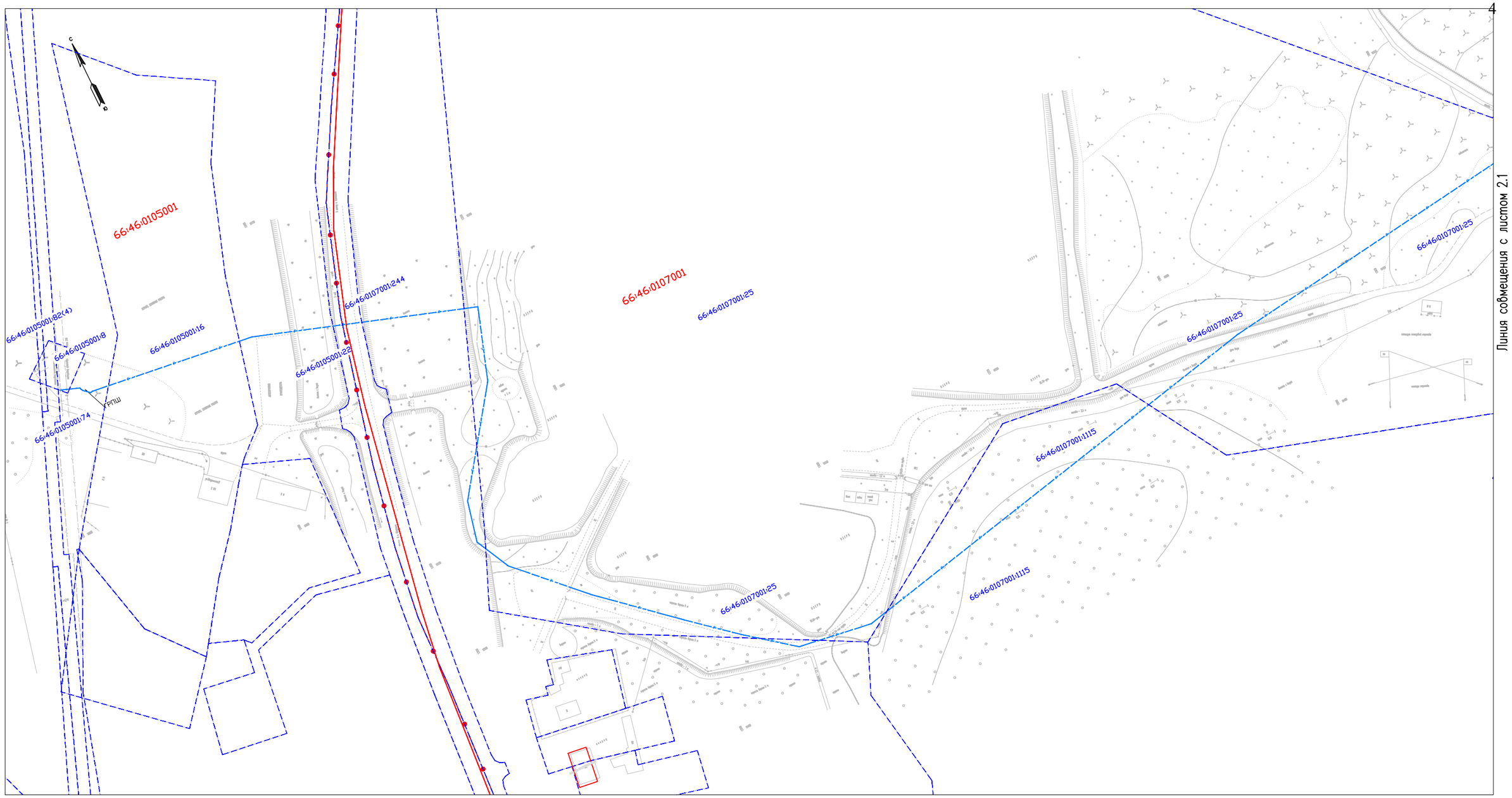

Линия совмещения с листом 2.1

Схема расположения листов

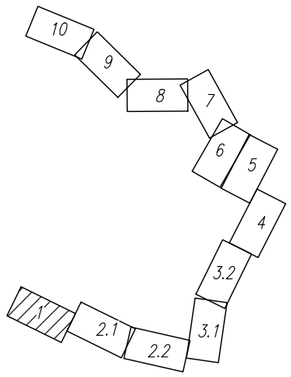

Условные обозначения границ:	
14:22:120004	границы кадастровых кварталов, обозначение кадастрового квартала
	границы существующих земельных участков, учтенных в ЕГРН
	границы существующих объектов капитального строительства, учтенных в ЕГРН
Условные обозначения:	
14:22:120004:16	кадастровый номер существующего земельного участка
	проектируемые сети водоснабжения
	проектируемые сети связи
	проектируемые сети ливневой канализации
	проектируемые сети водоотведения (хозяйственно-бытовая канализация)
	проектируемые сети газоснабжения

Примечание
Границы существующих земельных участков, объектов капитального строительства представлены в соответствии со сведениями из единого государственного реестра недвижимости.

						ГУФСИН России по Свердловской области		
						Размещение внеплощадочных сетей водоотведения, водоснабжения, газоснабжения, связи и сети ливневой канализации объекта капитального строительства «Следственный изолятор на 1000 мест в г. Камышлове Свердловской области»		
Изм.	Кол.уч.	Лист	N°док.	Подп.	Дата			
Разраб.		Адиева Л.Б.			10.19	Границы существующих земельных участков, объединенное с чертежом местоположения существующих объектов капитального строительства М 1:2000	Стадия	Лист	Листов
Проверил		Харисова Л.Я.			10.19		ПП	1	10
						«Материалы по обоснованию проекта межевания территории. Графическая часть»	ВЕКТОР		
ГИП		Давлетбаев А.Ф.			10.19				

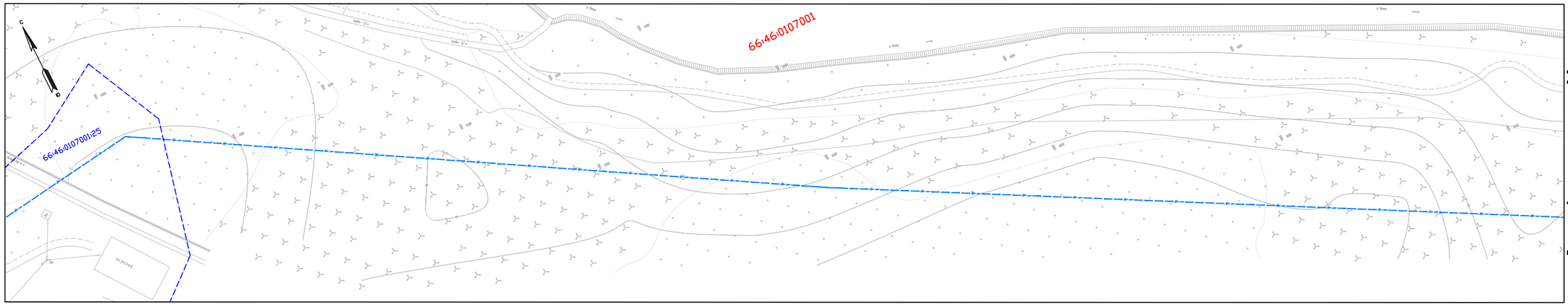

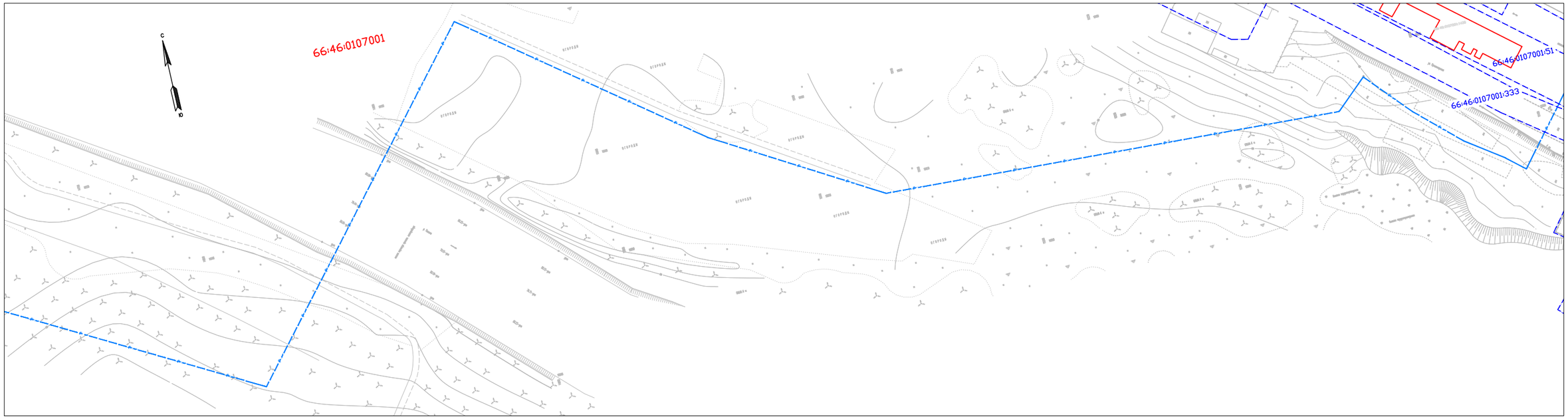

Схема расположения листов

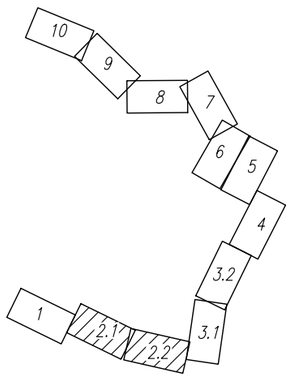

Условные обозначения границ:	
14:22:120004	границы кадастровых кварталов, обозначение кадастрового квартала
	границы существующих земельных участков, учтенных в ЕГРН
	границы существующих объектов капитального строительства, учтенных в ЕГРН
Условные обозначения:	
14:22:120004:16	кадастровый номер существующего земельного участка
	проектируемые сети водоснабжения
	проектируемые сети связи
	проектируемые сети ливневой канализации
	проектируемые сети водоотведения (хозяйственно-бытовая канализация)
	проектируемые сети газоснабжения

Изм.	Кол.уч.	Лист	N°док.	Подп.	Дата
Разраб.		Адиева Л.Б			10.19
Проверил		Харисова Л.Я.			10.19
ГИП		Давлетбаев А.Ф.			10.19

ГУФСИН России по Свердловской области

Размещение внеплощадочных сетей водоотведения, водоснабжения, газоснабжения, связи и сети ливневой канализации объекта капитального строительства «Следственный изолятор на 1000 мест в г. Камышлове Свердловской области»

Границы существующих земельных участков, объединенное с чертежом местоположения существующих объектов капитального строительства М 1:2000

Стадия	Лист	Листов
ПП	2	10

«Материалы по обоснованию проекта межевания территории. Графическая часть»

ВЕКТОР

Линия совмещения с листом 2.2

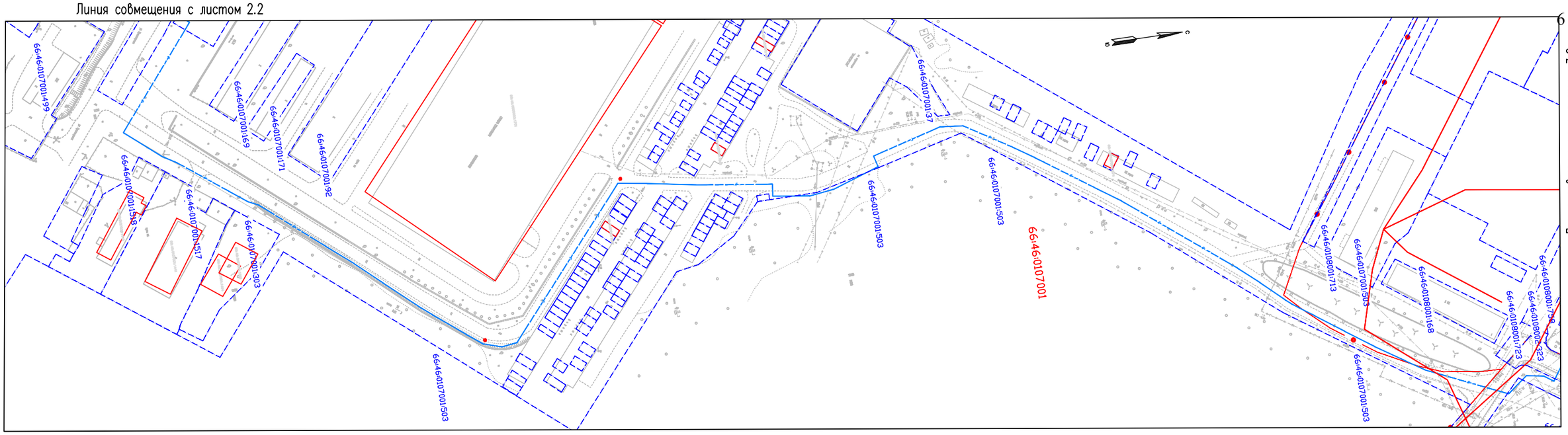

Линия совмещения с листом 3.2

Линия совмещения с листом 3.1

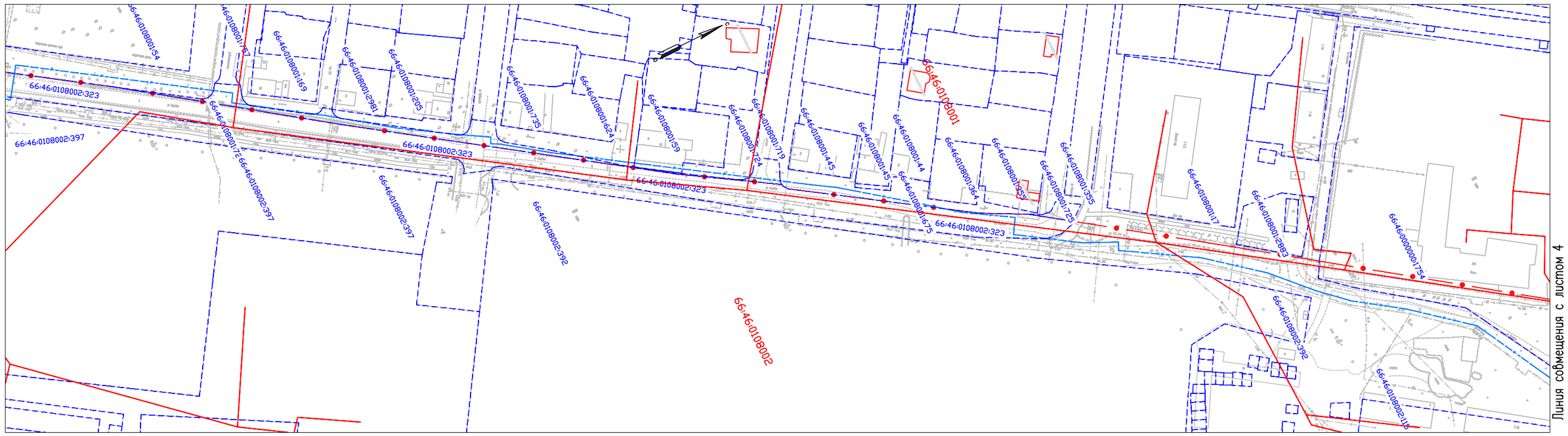

Линия совмещения с листом 4

Схема расположения листов

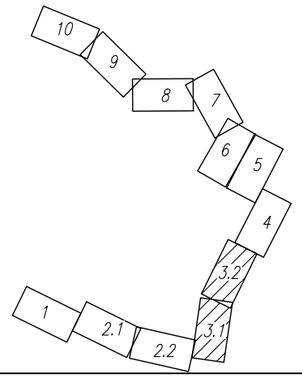

Условные обозначения границ:	
14:22:120004	границы кадастровых кварталов, обозначение кадастрового квартала
	границы существующих земельных участков, учтенных в ЕГРН
	границы существующих объектов капитального строительства, учтенных в ЕГРН
Условные обозначения:	
14:22:120004:16	кадастровый номер существующего земельного участка
	проектируемые сети водоснабжения
	проектируемые сети связи
	проектируемые сети ливневой канализации
	проектируемые сети водоотведения (хозяйственно-бытовая канализация)
	проектируемые сети газоснабжения

Изм.	Кол.уч.	Лист	N°док.	Подп.	Дата
Разраб.		Адиева Л.Б.			10.19
Проверил		Харисова Л.Я.			10.19
ГИП		Давлетбаев А.Ф.			10.19

ГУФСИН России по Свердловской области

Размещение внеплощадочных сетей водоотведения, водоснабжения, газоснабжения, связи и сети ливневой канализации объекта капитального строительства «Следственный изолятор на 1000 мест в г. Камышлове Свердловской области»

Границы существующих земельных участков, объединенное с чертежом местоположения существующих объектов капитального строительства М 1:2000

Стадия	Лист	Листов
ПП	2	10

«Материалы по обоснованию проекта межевания территории. Графическая часть»

ВЕКТОР

Линия совмещения с листом 3.2

Линия совмещения с листом 5

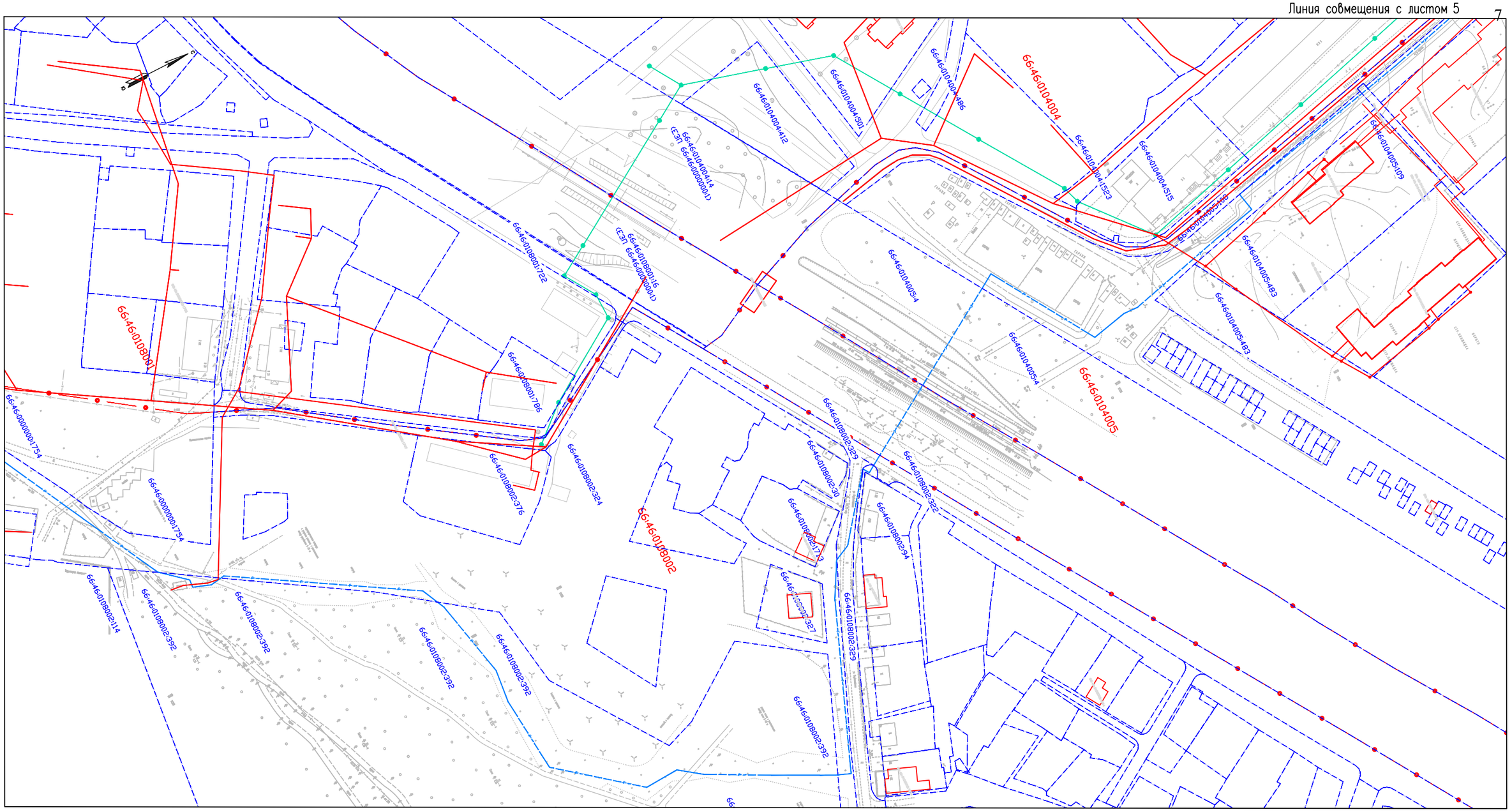

Схема расположения листов

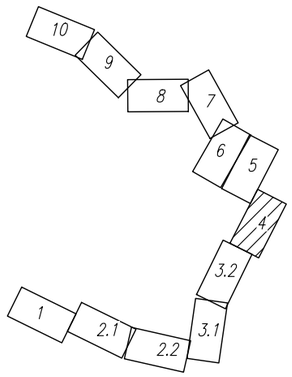

Условные обозначения границ:	
14:22:120004	границы кадастровых кварталов, обозначение кадастрового квартала
	границы существующих земельных участков, учтенных в ЕГРН
	границы существующих объектов капитального строительства, учтенных в ЕГРН
Условные обозначения:	
14:22:120004:16	кадастровый номер существующего земельного участка
	проектируемые сети водоснабжения
	проектируемые сети связи
	проектируемые сети ливневой канализации
	проектируемые сети водоотведения (хозяйственно-бытовая канализация)
	проектируемые сети газоснабжения

Изм.	Кол.уч.	Лист	N°док.	Подп.	Дата
Разраб.		Адиева Л.В			10.19
Проверил		Харисова Л.Я.			10.19
ГИП		Давлетбаев А.Ф.			10.19

ГУФСИН России по Свердловской области

Размещение внеплощадочных сетей водоотведения, водоснабжения, газоснабжения, связи и сети ливневой канализации объекта капитального строительства «Следственный изолятор на 1000 мест в г. Камышлове Свердловской области»

Границы существующих земельных участков, объединенное с чертежом местоположения существующих объектов капитального строительства М 1:2000

Стадия	Лист	Листов
ПП	4	10

«Материалы по обоснованию проекта межевания территории. Графическая часть»

ВЕКТОР

Линия совмещения с листом 6

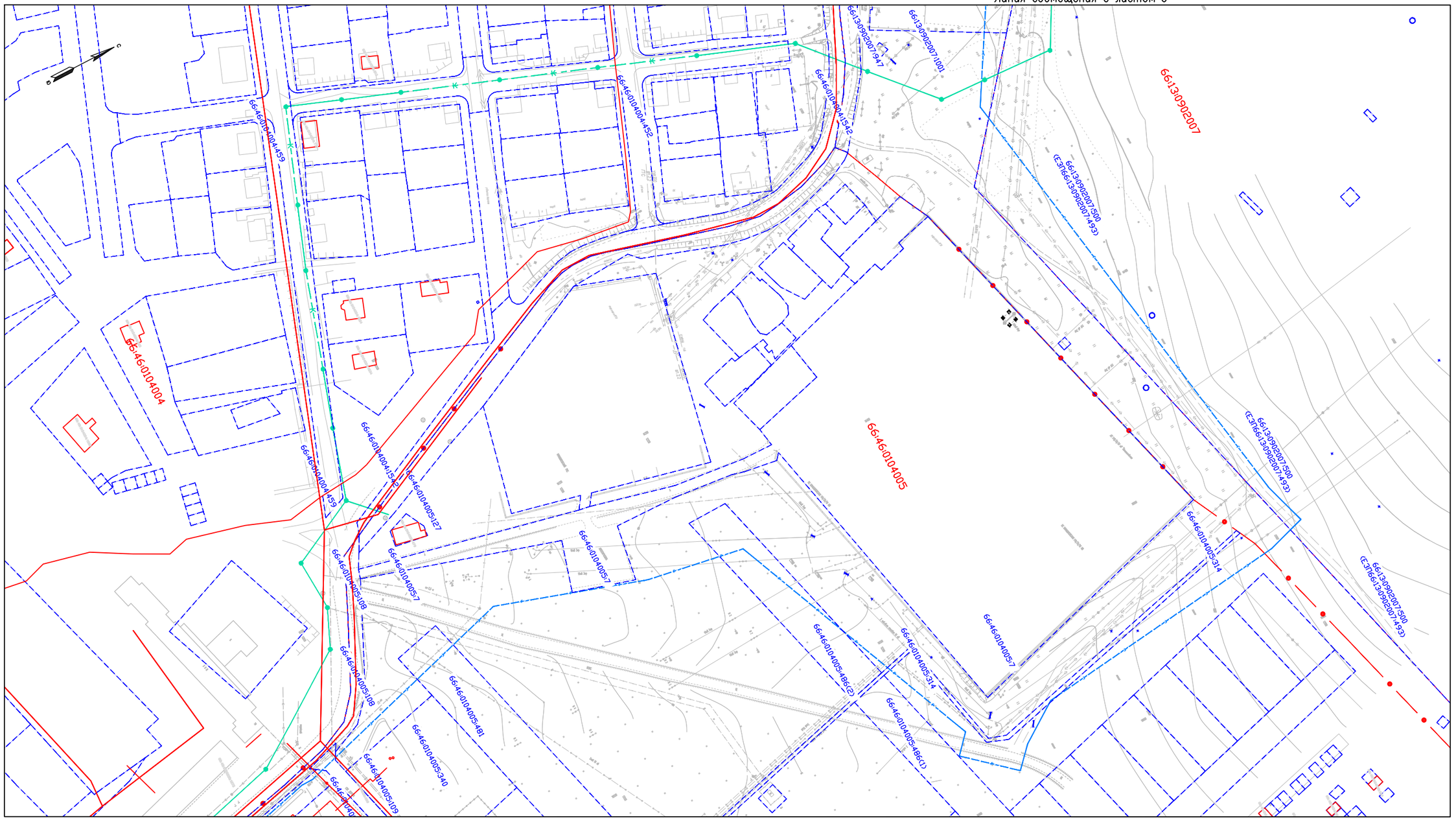

Линия совмещения с листом 4

Схема расположения листов

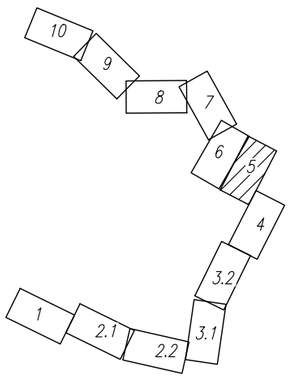

Условные обозначения границ:	
14:22:120004	границы кадастровых кварталов, обозначение кадастрового квартала
	границы существующих земельных участков, учтенных в ЕГРН
	границы существующих объектов капитального строительства, учтенных в ЕГРН
Условные обозначения:	
14:22:120004:16	кадастровый номер существующего земельного участка
	проектируемые сети водоснабжения
	проектируемые сети связи
	проектируемые сети ливневой канализации
	проектируемые сети водоотведения (хозяйственно-бытовая канализация)
	проектируемые сети газоснабжения

Изм.	Кол.уч.	Лист	N°док.	Подп.	Дата
Разраб.		Адиева Л.Б			10.19
Проверил		Харисова Л.Я.			10.19
ГИП		Давлетбаев А.Ф.			10.19

ГУФСИН России по Свердловской области

Размещение внеплощадочных сетей водоотведения, водоснабжения, газоснабжения, связи и сети ливневой канализации объекта капитального строительства «Следственный изолятор на 1000 мест в г. Камышлове Свердловской области»

Границы существующих земельных участков, объединенное с чертежом местоположения существующих объектов капитального строительства М 1:2000

Стадия	Лист	Листов
ПП	5	10

«Материалы по обоснованию проекта межевания территории. Графическая часть»

ВЕКТОР

Линия совмещения с листом 7

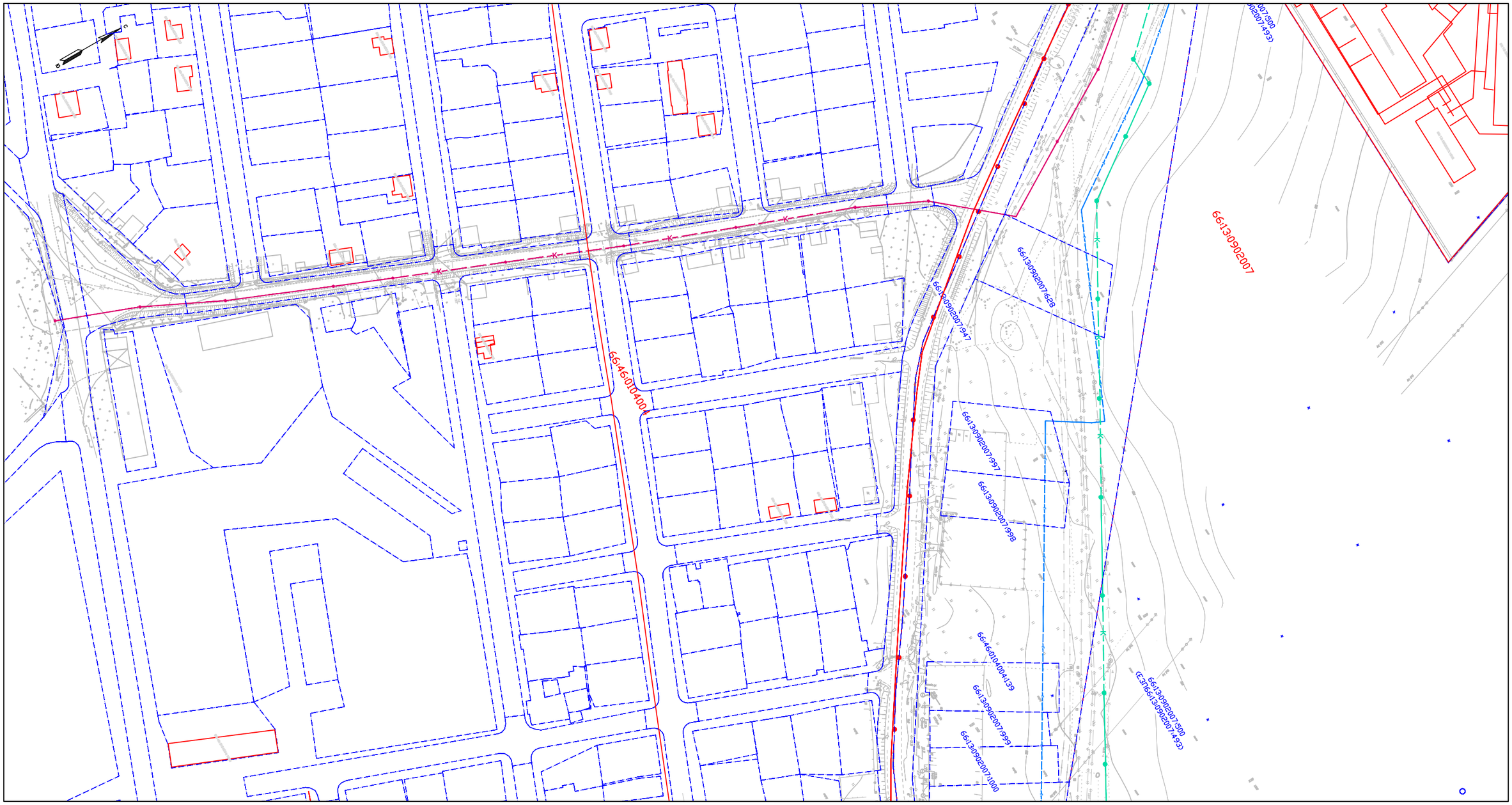

Линия совмещения с листом 5

Схема расположения листов

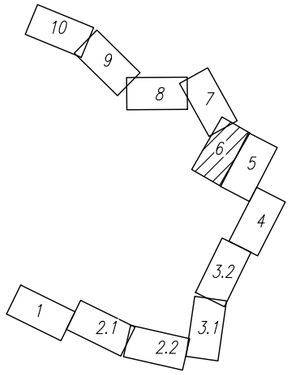

Условные обозначения границ:	
14:22:120004	границы кадастровых кварталов, обозначение кадастрового квартала
	границы существующих земельных участков, учтенных в ЕГРН
	границы существующих объектов капитального строительства, учтенных в ЕГРН
Условные обозначения:	
14:22:120004:16	кадастровый номер существующего земельного участка
	проектируемые сети водоснабжения
	проектируемые сети связи
	проектируемые сети ливневой канализации
	проектируемые сети водоотведения (хозяйственно-бытовая канализация)
	проектируемые сети газоснабжения

Изм.	Кол.уч.	Лист	N°док.	Подп.	Дата
Разраб.		Адиева Л.Б.			10.19
Проверил		Харисова Л.Я.			10.19
ГИП		Давлетбаев А.Ф.			10.19

ГУФСИН России по Свердловской области

Размещение внеплощадочных сетей водоотведения, водоснабжения, газоснабжения, связи и сети ливневой канализации объекта капитального строительства «Следственный изолятор на 1000 мест в г. Камышлове Свердловской области»

Границы существующих земельных участков, объединенное с чертежом местоположения существующих объектов капитального строительства М 1:2000

Стадия	Лист	Листов
ПП	6	10

«Материалы по обоснованию проекта межевания территории. Графическая часть»

ВЕКТОР

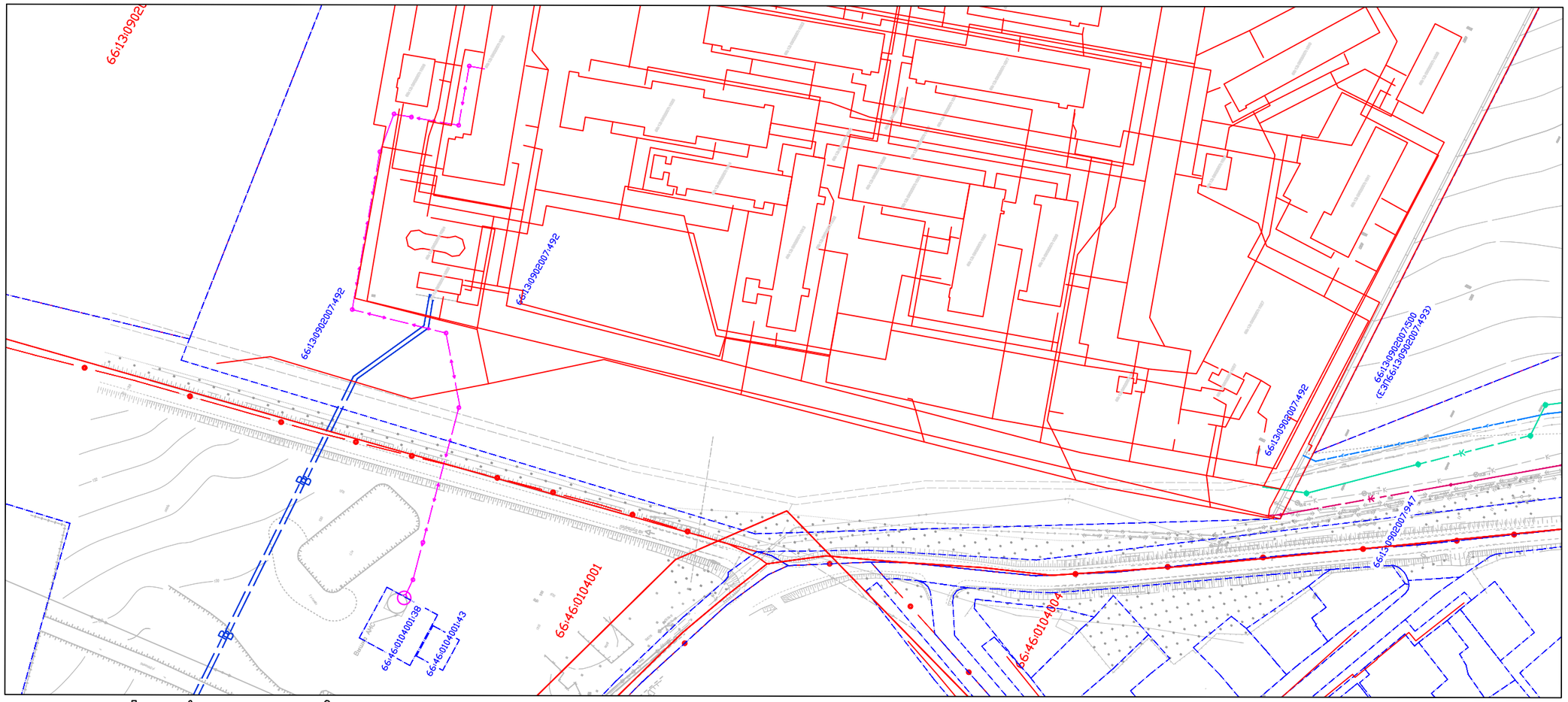

Схема расположения листов

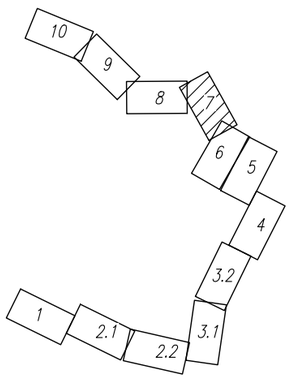

Условные обозначения границ:	
14:22:120004	границы кадастровых кварталов, обозначение кадастрового квартала
	границы существующих земельных участков, учтенных в ЕГРН
	границы существующих объектов капитального строительства, учтенных в ЕГРН
Условные обозначения:	
14:22:120004:16	кадастровый номер существующего земельного участка
	проектируемые сети водоснабжения
	проектируемые сети связи
	проектируемые сети ливневой канализации
	проектируемые сети водоотведения (хозяйственно-бытовая канализация)
	проектируемые сети газоснабжения

Изм.	Кол.уч.	Лист	N°док.	Подп.	Дата	ГУФСИН России по Свердловской области			
						Размещение внеплощадочных сетей водоотведения, водоснабжения, газоснабжения, связи и сети ливневой канализации объекта капитального строительства «Следственный изолятор на 1000 мест в г. Камышлове Свердловской области»			
Разраб.		Адиева Л.Б.			10.19	Границы существующих земельных участков, объединенное с чертежом местоположения существующих объектов капитального строительства М 1:2000	Стадия	Лист	Листов
Проверил		Харисова Л.Я.			10.19		ПП	7	10
ГИП		Давлетбаев А.Ф.			10.19	«Материалы по обоснованию проекта межевания территории. Графическая часть»	ВЕКТОР		

Линия совмещения с листом 9

Линия совмещения с листом 7

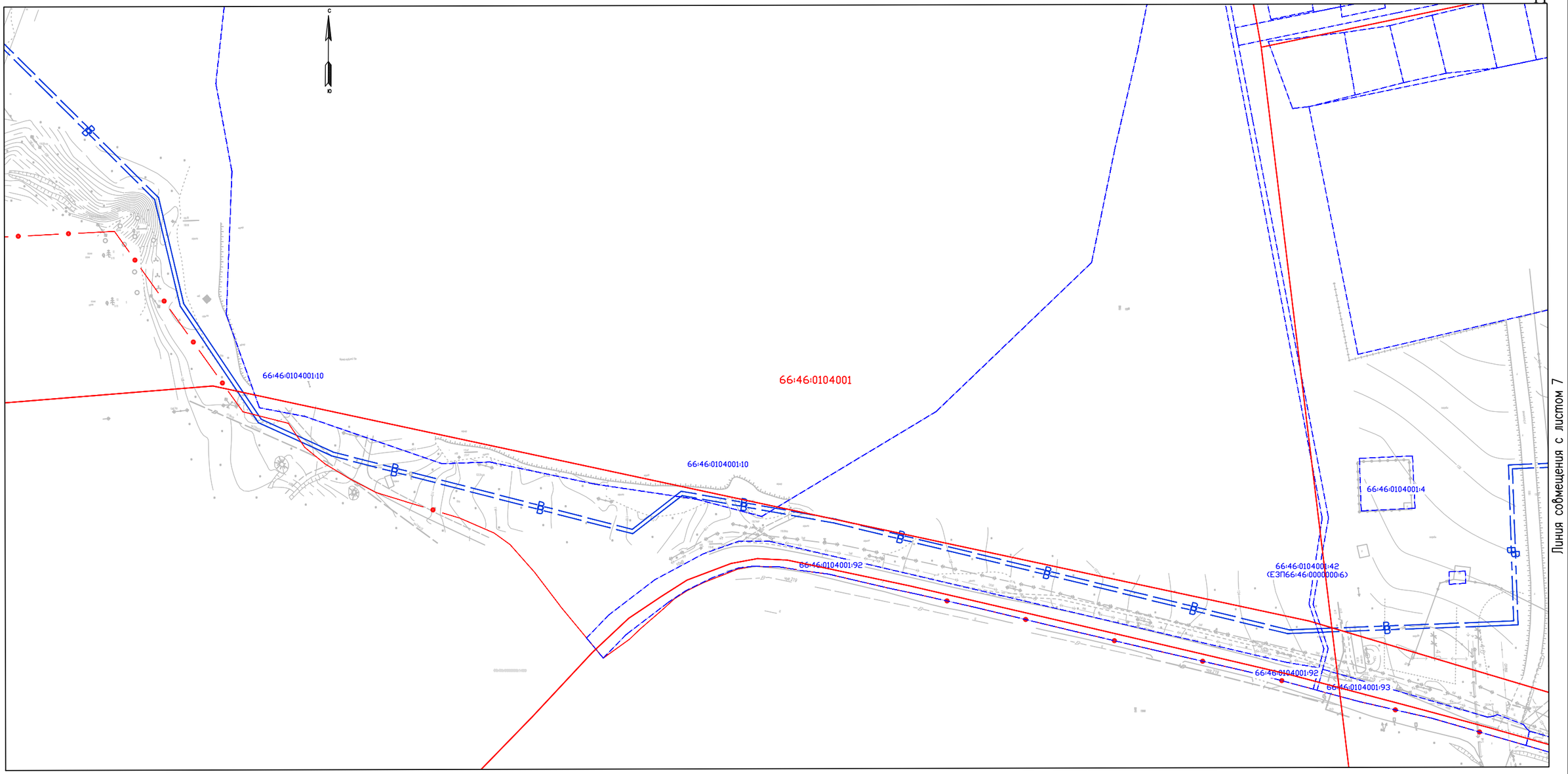

Схема расположения листов

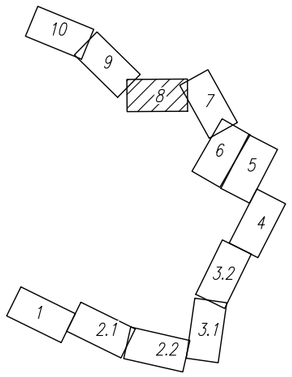

Условные обозначения границ:	
14:22:120004	границы кадастровых кварталов, обозначение кадастрового квартала
	границы существующих земельных участков, учтенных в ЕГРН
	границы существующих объектов капитального строительства, учтенных в ЕГРН
Условные обозначения:	
14:22:120004:16	кадастровый номер существующего земельного участка
	проектируемые сети водоснабжения
	проектируемые сети связи
	проектируемые сети ливневой канализации
	проектируемые сети водоотведения (хозяйственно-бытовая канализация)
	проектируемые сети газоснабжения

Изм.	Кол.уч.	Лист	N°док.	Подп.	Дата
Разраб.		Адиева Л.В			10.19
Проверил		Харисова Л.Я.			10.19
ГИП		Давлетбаев А.Ф.			10.19

ГУФСИН России по Свердловской области

Размещение внеплощадочных сетей водоотведения, водоснабжения, газоснабжения, связи и сети ливневой канализации объекта капитального строительства «Следственный изолятор на 1000 мест в г. Камышлове Свердловской области»

Границы существующих земельных участков, объединенное с чертежом местоположения существующих объектов капитального строительства М 1:2000

Стадия	Лист	Листов
ПП	8	10

«Материалы по обоснованию проекта межевания территории. Графическая часть»

ВЕКТОР

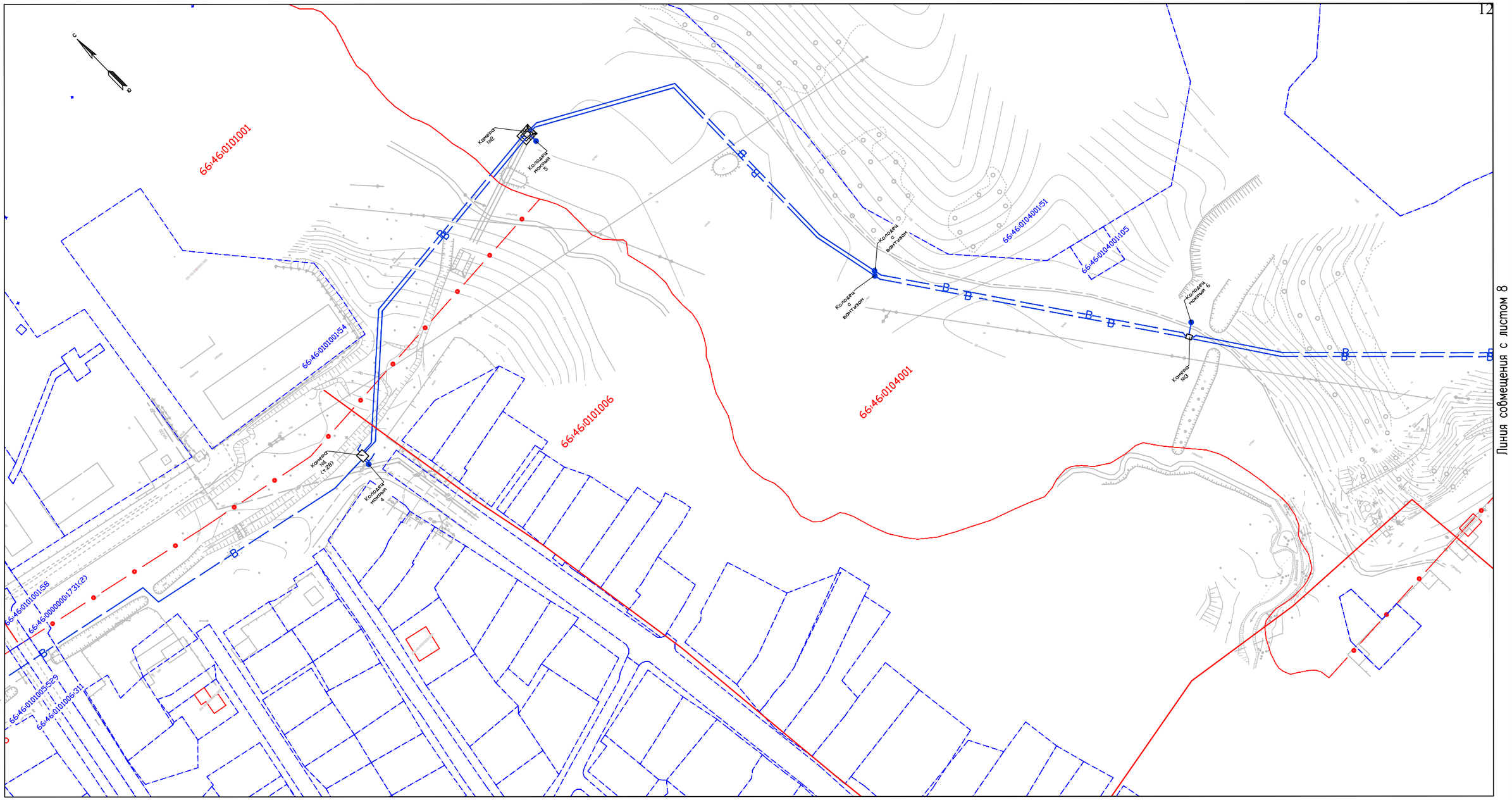

Линия совмещения с листом 8

Линия совмещения с листом 10

Схема расположения листов

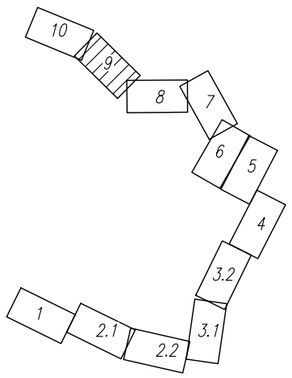

Условные обозначения границ:	
14:22:120004	границы кадастровых кварталов, обозначение кадастрового квартала
	границы существующих земельных участков, учтенных в ЕГРН
	границы существующих объектов капитального строительства, учтенных в ЕГРН
Условные обозначения:	
14:22:120004:16	кадастровый номер существующего земельного участка
	проектируемые сети водоснабжения
	проектируемые сети связи
	проектируемые сети ливневой канализации
	проектируемые сети водоотведения (хозяйственно-бытовая канализация)
	проектируемые сети газоснабжения

Изм.	Кол.уч.	Лист	N°док.	Подп.	Дата
Разраб.		Адиева Л.Б			10.19
Проверил		Харисова Л.Я.			10.19
ГИП		Давлетбаев А.Ф.			10.19

ГУФСИН России по Свердловской области

Размещение внеплощадочных сетей водоотведения, водоснабжения, газоснабжения, связи и сети ливневой канализации объекта капитального строительства «Следственный изолятор на 1000 мест в г. Камышлове Свердловской области»

Границы существующих земельных участков, объединенное с чертежом местоположения существующих объектов капитального строительства М 1:2000

Стадия	Лист	Листов
ПП	9	10

«Материалы по обоснованию проекта межевания территории. Графическая часть»

ВЕКТОР

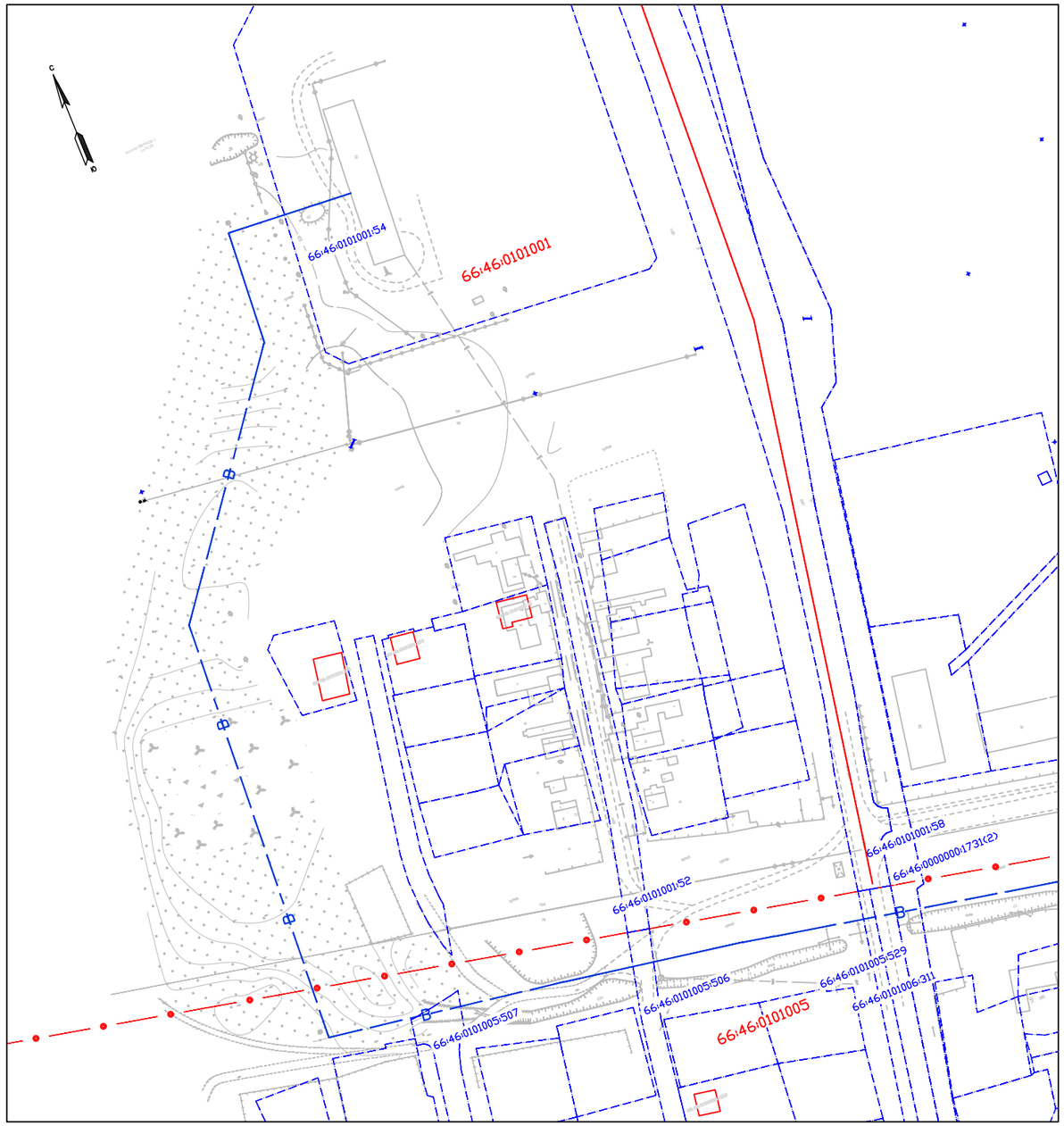

Линия совмещения с листом 9

Схема расположения листов

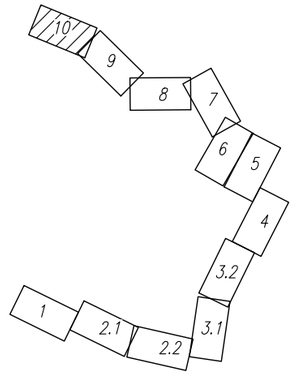

Условные обозначения границ:	
14:22:120004	границы кадастровых кварталов, обозначение кадастрового квартала
	границы существующих земельных участков, учтенных в ЕГРН
	границы существующих объектов капитального строительства, учтенных в ЕГРН
Условные обозначения:	
14:22:120004:16	кадастровый номер существующего земельного участка
	проектируемые сети водоснабжения
	проектируемые сети связи
	проектируемые сети ливневой канализации
	проектируемые сети водоотведения (хозяйственно-бытовая канализация)
	проектируемые сети газоснабжения

Изм.	Кол.уч.	Лист	N°док.	Подп.	Дата	ГУФСИН России по Свердловской области			
						Размещение внеплощадочных сетей водоотведения, водоснабжения, газоснабжения, связи и сети ливневой канализации объекта капитального строительства «Следственный изолятор на 1000 мест в г. Камышлове Свердловской области»			
Разраб.		Адиева Л.Б.			10.19	Схема использования территории в период подготовки проекта планировки территории М 1:2000	Стадия	Лист	Листов
Проверил		Харисова Л.Я.			10.19		ПП	10	10
ГИП		Давлетбаев А.Ф.			10.19	«Материалы по обоснованию проекта межевания территории. Графическая часть»	ВЕКТОР		

Линия совмещения с листом 2.1

Примечание

1. Граница зоны планируемого размещения проектируемых линейных объектов расположена вне зон охраны и защитных зон объектов культурного наследия, включенных в единый государственный реестр объектов культурного наследия (памятников истории и культуры) народов Российской Федерации (письмо управления государственной охраны объектов культурного наследия Свердловской области №38-05-27/837 от 25.10.2019г.
2. В соответствии с письмами Министерства природных ресурсов и экологии Российской Федерации №05-12-53/7812 от 22.03.2018г., Администрации Камышловского городского округа № 8057 от 21.10.2019 г. особо охраняемые природные территории федерального, областного, местного значения в границе проектирования отсутствуют.

Схема расположения листов

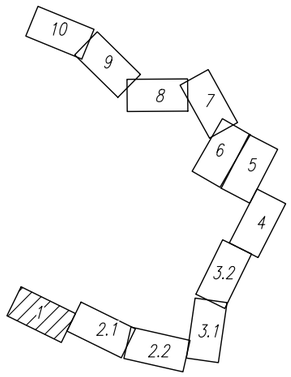

Границы зон с особыми условиями использования территорий, подлежащие установлению в связи с размещением линейных объектов	
	охранная зона газопровода
	санитарно-защитная полоса водопровода
	охранная зона линии связи
	охранная зона ГРПШ
	минимальное расстояние от ливневой и хозяйственно-бытовой канализации до фундаментов зданий и сооружений
Условные обозначения:	
	проектируемые сети водоснабжения
	проектируемые сети связи
	проектируемые сети ливневой канализации
	проектируемые сети водоотведения (хозяйственно-бытовая канализация)
	проектируемые сети газоснабжения

Изм.	Кол.уч.	Лист	N°док.	Подп.	Дата	ГУФСИН России по Свердловской области			
						Размещение внеплощадочных сетей водоотведения, водоснабжения, газоснабжения, связи и сети ливневой канализации объекта капитального строительства «Следственный изолятор на 1000 мест в г. Камышлове Свердловской области»			
Разраб.		Адиева Л.Б.			10.19	Схема границ зон с особыми условиями использования территории М 1:2000	Стадия	Лист	Листов
Проверил		Харисова Л.Я.			10.19		ПП	1	10
ГИП		Давлетбаев А.Ф.			10.19	«Материалы по обоснованию проекта межевания территории. Графическая часть»	ВЕКТОР		

Линия совмещения с листом 1

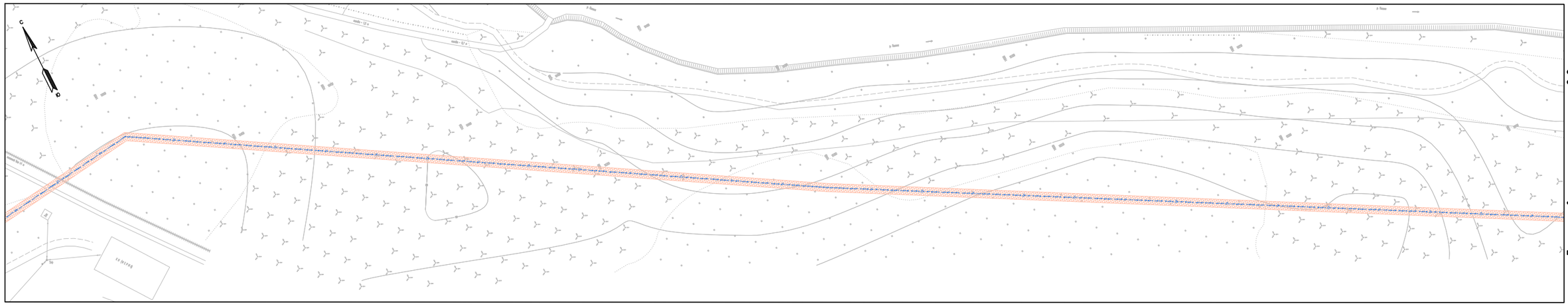

Линия совмещения с листом 2.2

Линия совмещения с листом 2.1

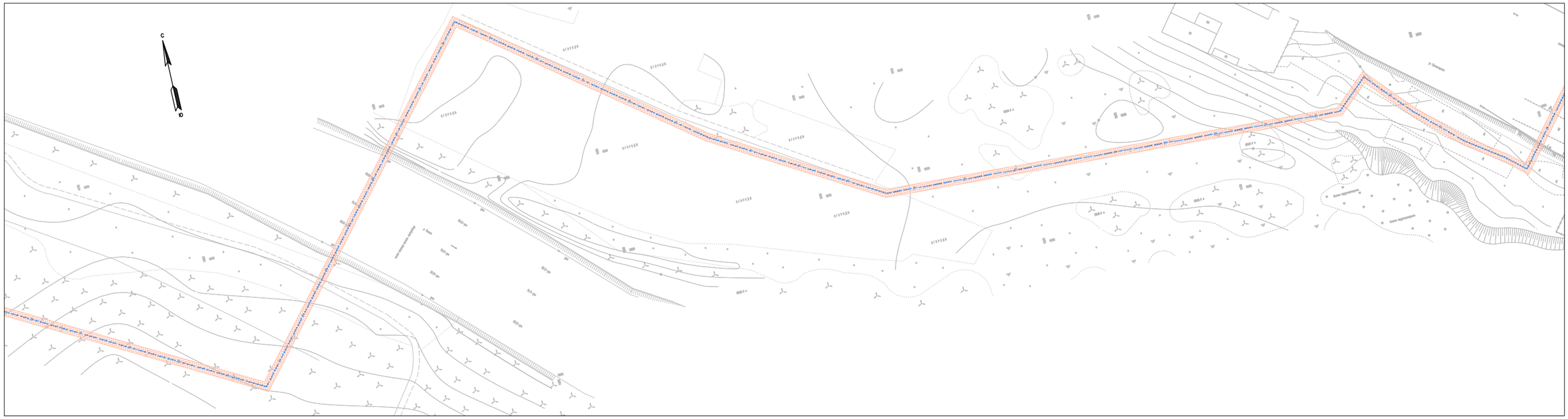

Линия совмещения с листом 3

Схема расположения листов

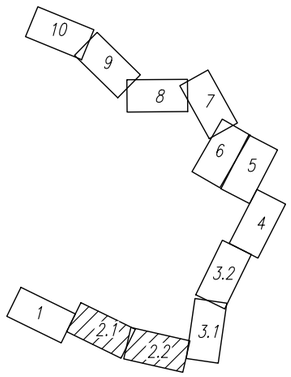

Границы зон с особыми условиями использования территорий, подлежащие установлению в связи с размещением линейных объектов	
	охранная зона газопровода
	санитарно-защитная полоса водопровода
	охранная зона линии связи
	охранная зона ГРПШ
	минимальное расстояние от ливневой и хозяйственно-бытовой канализации до фундаментов зданий и сооружений
Условные обозначения:	
	проектируемые сети водоснабжения
	проектируемые сети связи
	проектируемые сети ливневой канализации
	проектируемые сети водоотведения (хозяйственно-бытовая канализация)
	проектируемые сети газоснабжения

Изм.	Кол.уч.	Лист	N°док.	Подп.	Дата	ГУФСИН России по Свердловской области			
						Размещение внеплощадочных сетей водоотведения, водоснабжения, газоснабжения, связи и сети ливневой канализации объекта капитального строительства «Следственный изолятор на 1000 мест в г. Камышлове Свердловской области»			
Разраб.		Адиева Л.Б			10.19	Схема границ зон с особыми условиями использования территории М 1:2000	Стадия	Лист	Листов
Проверил		Харисова Л.Я.			10.19		ПП	2	10
ГИП		Давлетбаев А.Ф.			10.19	«Материалы по обоснованию проекта межевания территории. Графическая часть»	ВЕКТОР		

Линия совмещения с листом 2.2

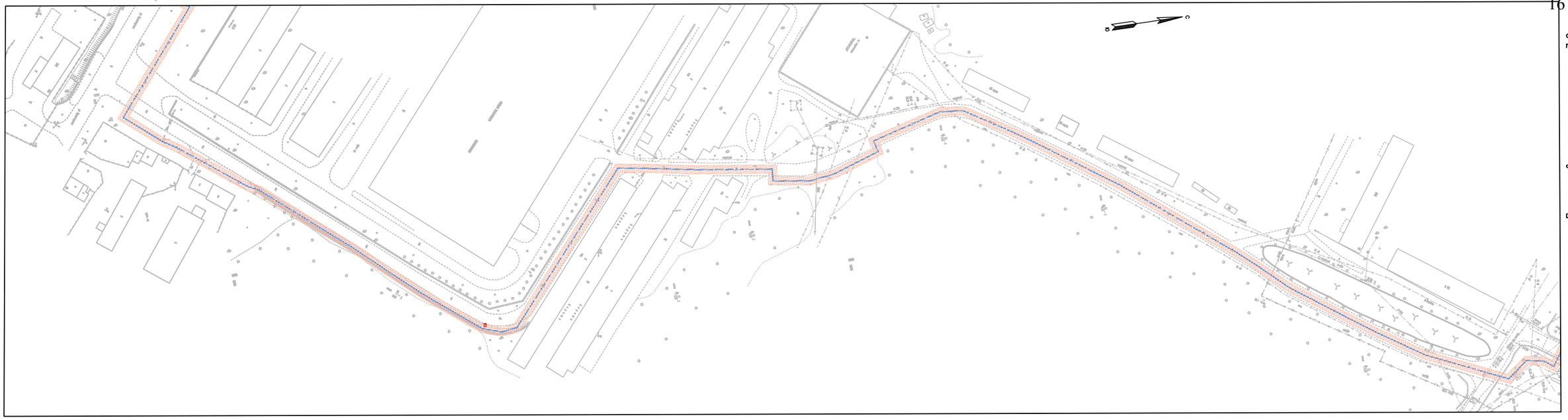

Линия совмещения с листом 3.2

Линия совмещения с листом 3.1

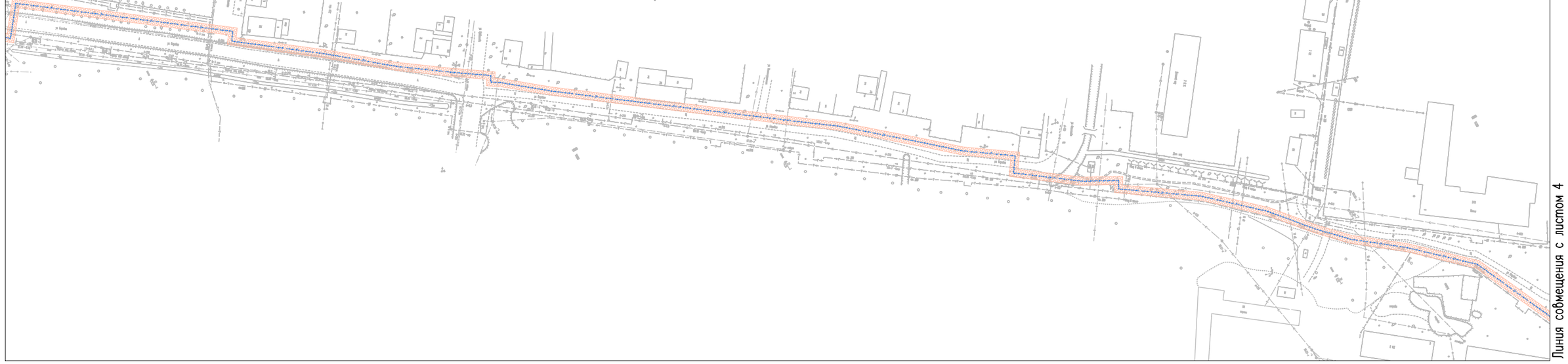

Линия совмещения с листом 4

Схема расположения листов

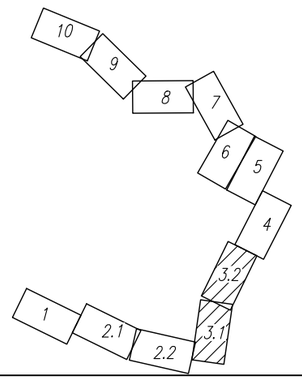

Границы зон с особыми условиями использования территорий, подлежащие установлению в связи с размещением линейных объектов	
	охранная зона газопровода
	санитарно-защитная полоса водопровода
	охранная зона линии связи
	охранная зона ГРПШ
	минимальное расстояние от ливневой и хозяйственно-бытовой канализации до фундаментов зданий и сооружений
Условные обозначения:	
	проектируемые сети водоснабжения
	проектируемые сети связи
	проектируемые сети ливневой канализации
	проектируемые сети водоотведения (хозяйственно-бытовая канализация)
	проектируемые сети газоснабжения

Изм.	Кол.уч.	Лист	N°док.	Подп.	Дата
Разраб.		Адиева Л.Б			10.19
Проверил		Харисова Л.Я.			10.19
ГИП		Давлетбаев А.Ф.			10.19

ГУФСИН России по Свердловской области

Размещение внеплощадочных сетей водоотведения, водоснабжения, газоснабжения, связи и сети ливневой канализации объекта капитального строительства «Следственный изолятор на 1000 мест в г. Камышлове Свердловской области»

Схема границ зон с особыми условиями использования территории
М 1:2000

Стадия	Лист	Листов
ПП	2	10

«Материалы по обоснованию проекта межевания территории. Графическая часть»

ВЕКТОР

Линия совмещения с листом 5

Линия совмещения с листом 3.2

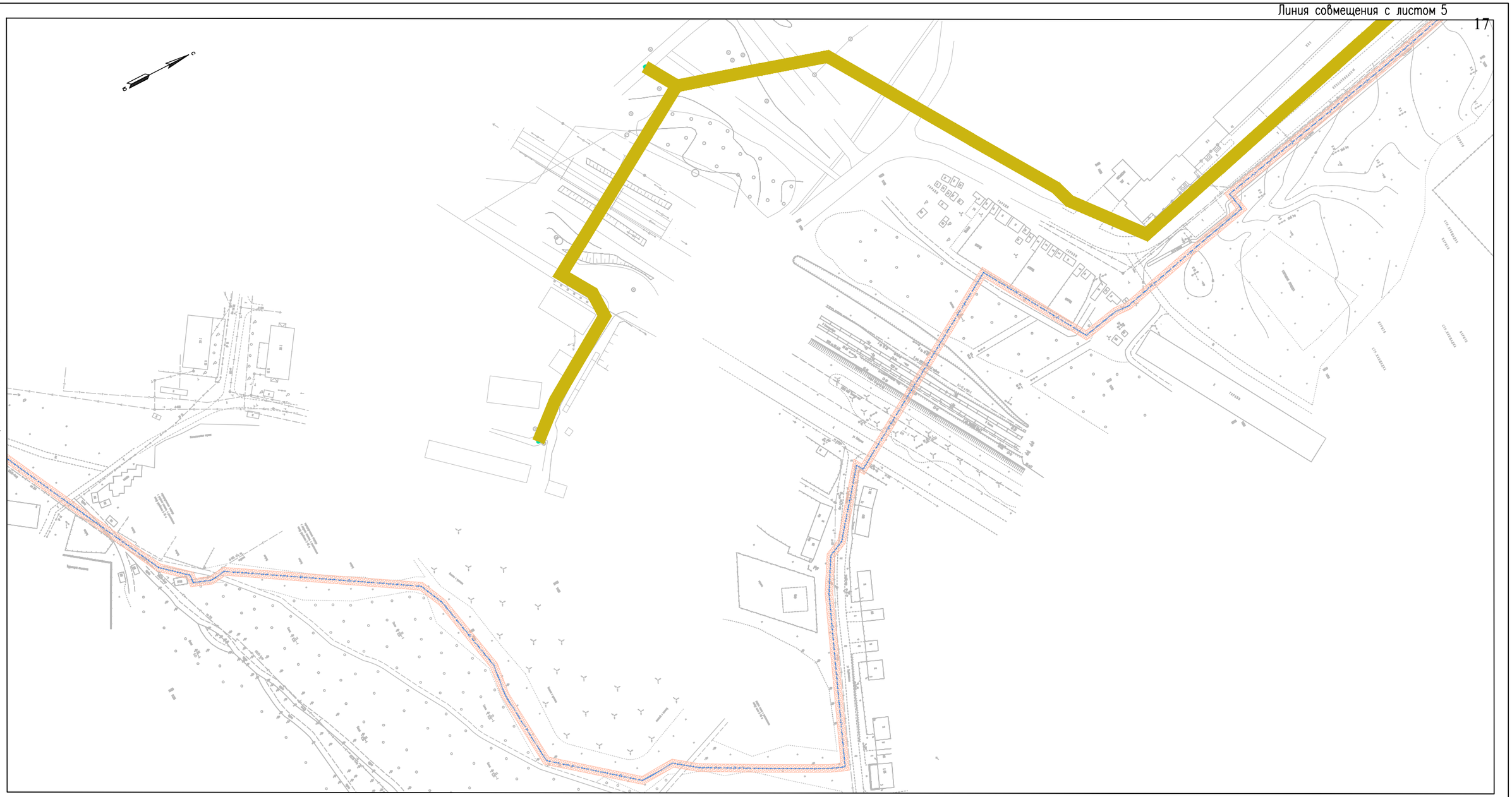

Схема расположения листов

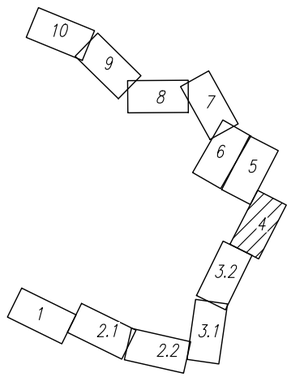

Границы зон с особыми условиями использования территорий, подлежащие установлению в связи с размещением линейных объектов	
	охранная зона газопровода
	санитарно-защитная полоса водопровода
	охранная зона линии связи
	охранная зона ГРПШ
	минимальное расстояние от ливневой и хозяйственно-бытовой канализации до фундаментов зданий и сооружений
Условные обозначения:	
	проектируемые сети водоснабжения
	проектируемые сети связи
	проектируемые сети ливневой канализации
	проектируемые сети водоотведения (хозяйственно-бытовая канализация)
	проектируемые сети газоснабжения

Изм.	Колуч.	Лист	N°док.	Подп.	Дата	ГУФСИН России по Свердловской области			
						Размещение внеплощадочных сетей водоотведения, водоснабжения, газоснабжения, связи и сети ливневой канализации объекта капитального строительства «Следственный изолятор на 1000 мест в г. Камышлове Свердловской области»			
Разраб.		Адиева Л.Б			10.19	Схема границ зон с особыми условиями использования территории М 1:2000	Стадия	Лист	Листов
Проверил		Харисова Л.Я.			10.19		ПП	4	10
ГИП		Давлетбаев А.Ф.			10.19	«Материалы по обоснованию проекта межевания территории. Графическая часть»	ВЕКТОР		

Линия совмещения с листом 6

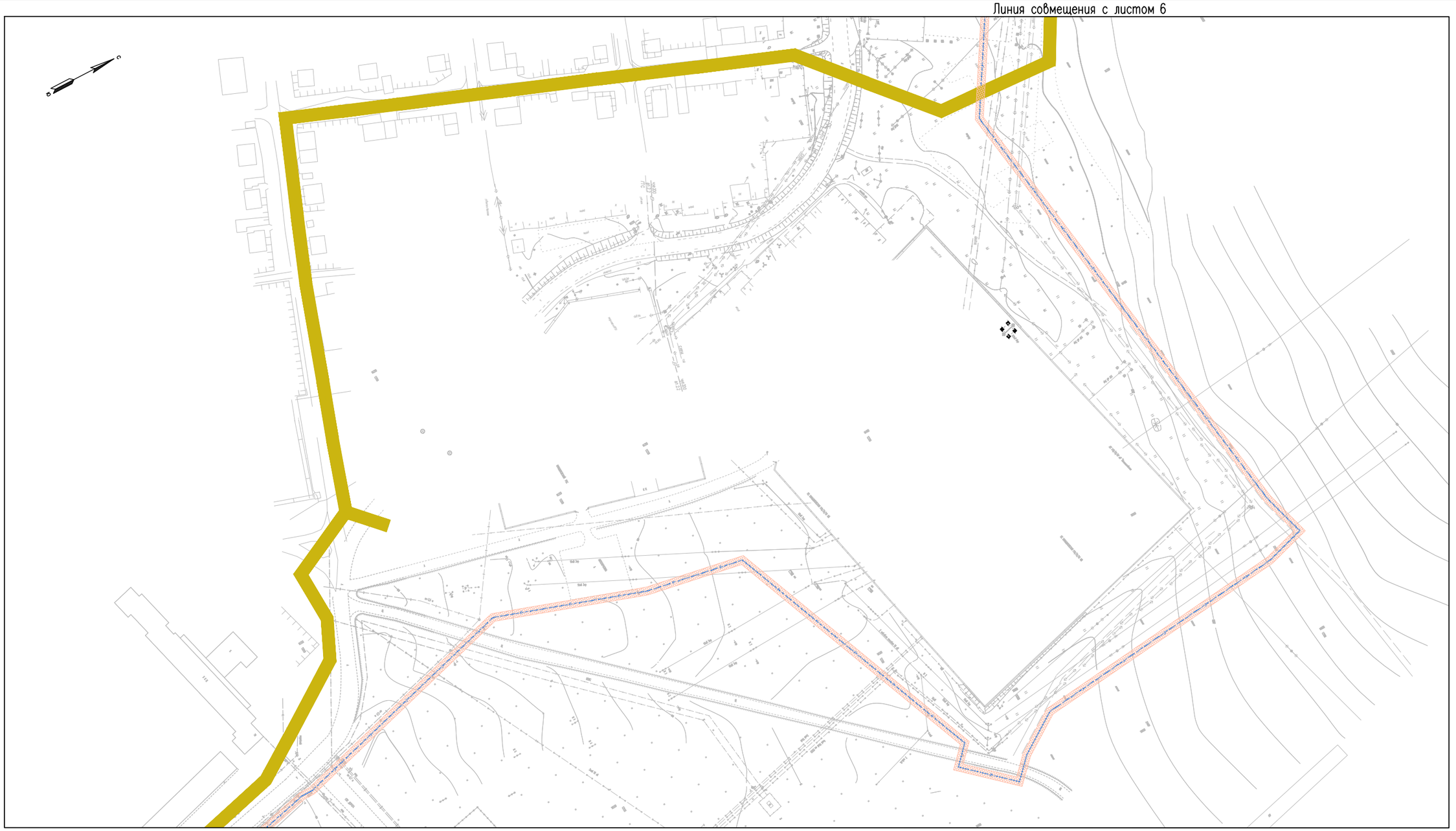

Линия совмещения с листом 4

Схема расположения листов

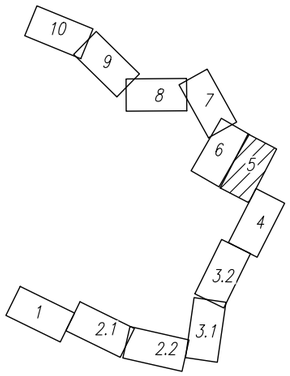

Границы зон с особыми условиями использования территорий, подлежащие установлению в связи с размещением линейных объектов	
	охранная зона газопровода
	санитарно-защитная полоса водопровода
	охранная зона линии связи
	охранная зона ГРПШ
	минимальное расстояние от ливневой и хозяйственно-бытовой канализации до фундаментов зданий и сооружений
Условные обозначения:	
	проектируемые сети водоснабжения
	проектируемые сети связи
	проектируемые сети ливневой канализации
	проектируемые сети водоотведения (хозяйственно-бытовая канализация)
	проектируемые сети газоснабжения

Изм.	Кол.уч.	Лист	N°док.	Подп.	Дата	ГУФСИН России по Свердловской области			
						Размещение внеплощадочных сетей водоотведения, водоснабжения, газоснабжения, связи и сети ливневой канализации объекта капитального строительства «Следственный изолятор на 1000 мест в г. Камышлове Свердловской области»			
Разраб.		Адиева Л.Б			10.19	Схема границ зон с особыми условиями использования территории М 1:2000	Стадия	Лист	Листов
Проверил		Харисова Л.Я.			10.19		ПП	5	10
ГИП		Давлетбаев А.Ф.			10.19	«Материалы по обоснованию проекта межевания территории. Графическая часть»	ВЕКТОР		

Линия совмещения с листом 7

Линия совмещения с листом 5

Схема расположения листов

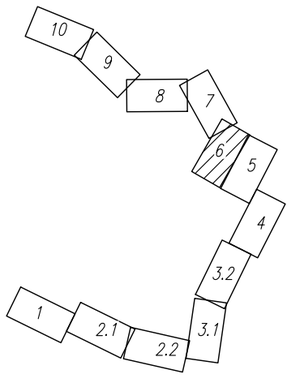

Границы зон с особыми условиями использования территорий, подлежащие установлению в связи с размещением линейных объектов	
	охранная зона газопровода
	санитарно-защитная полоса водопровода
	охранная зона линии связи
	охранная зона ГРПШ
	минимальное расстояние от ливневой и хозяйственно-бытовой канализации до фундаментов зданий и сооружений
Условные обозначения:	
	проектируемые сети водоснабжения
	проектируемые сети связи
	проектируемые сети ливневой канализации
	проектируемые сети водоотведения (хозяйственно-бытовая канализация)
	проектируемые сети газоснабжения

Изм.	Колуч.	Лист	N°док.	Подп.	Дата	ГУФСИН России по Свердловской области			
						Размещение внеплощадочных сетей водоотведения, водоснабжения, газоснабжения, связи и сети ливневой канализации объекта капитального строительства «Следственный изолятор на 1000 мест в г. Камышлове Свердловской области»			
Разраб.		Адиева Л.Б.			10.19	Схема границ зон с особыми условиями использования территории М 1:2000	Стадия	Лист	Листов
Проверил		Харисова Л.Я.			10.19		ПП	6	10
ГИП		Давлетбаев А.Ф.			10.19	«Материалы по обоснованию проекта межевания территории. Графическая часть»	ВЕКТОР		

Схема расположения листов

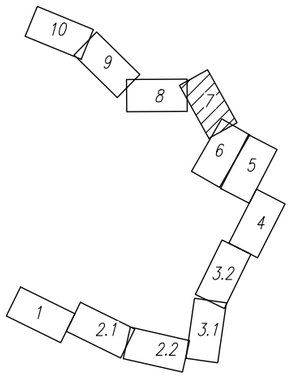

Границы зон с особыми условиями использования территорий, подлежащие установлению в связи с размещением линейных объектов	
	охранная зона газопровода
	санитарно-защитная полоса водопровода
	охранная зона линии связи
	охранная зона ГРПШ
	минимальное расстояние от ливневой и хозяйственно-бытовой канализации до фундаментов зданий и сооружений
Условные обозначения:	
	проектируемые сети водоснабжения
	проектируемые сети связи
	проектируемые сети ливневой канализации
	проектируемые сети водоотведения (хозяйственно-бытовая канализация)
	проектируемые сети газоснабжения

Изм.	Кол.уч.	Лист	N°док.	Подп.	Дата	ГУФСИН России по Свердловской области			
						Размещение внеплощадочных сетей водоотведения, водоснабжения, газоснабжения, связи и сети ливневой канализации объекта капитального строительства «Следственный изолятор на 1000 мест в г. Камышлове Свердловской области»			
Разраб.		Адиева Л.Б			10.19	Схема границ зон с особыми условиями использования территории М 1:2000	Стадия	Лист	Листов
Проверил		Харисова Л.Я.			10.19		ПП	7	10
ГИП		Давлетбаев А.Ф.			10.19	«Материалы по обоснованию проекта межевания территории. Графическая часть»	ВЕКТОР		

Линия совмещения с листом 9

Линия совмещения с листом 7

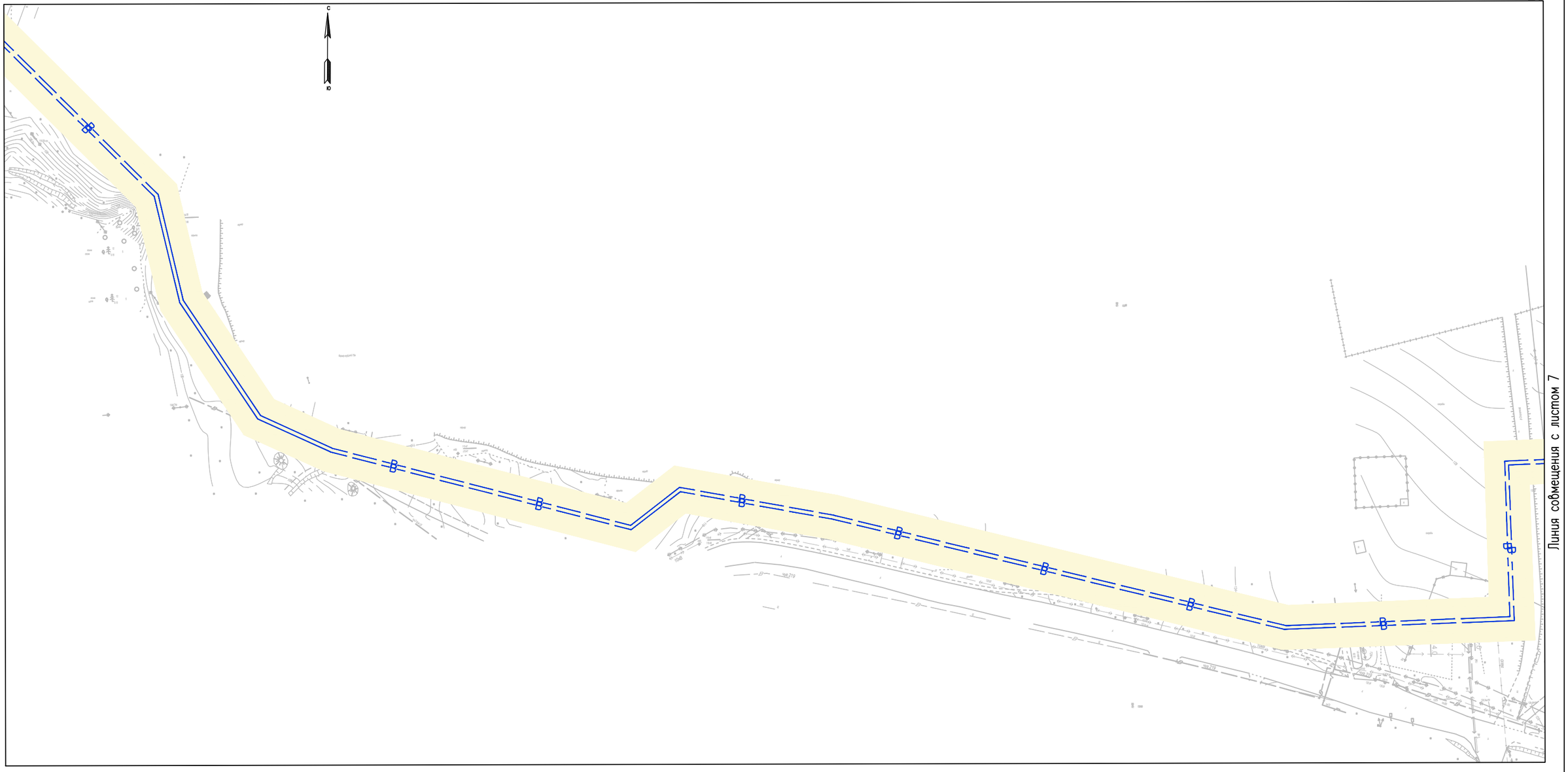

Схема расположения листов

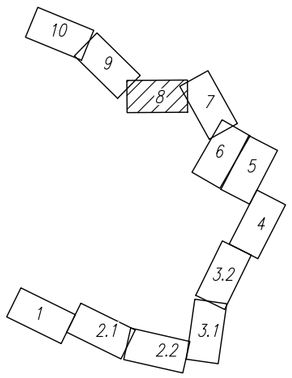

Границы зон с особыми условиями использования территорий, подлежащие установлению в связи с размещением линейных объектов	
	охранная зона газопровода
	санитарно-защитная полоса водопровода
	охранная зона линии связи
	охранная зона ГРПШ
	минимальное расстояние от ливневой и хозяйственно-бытовой канализации до фундаментов зданий и сооружений
Условные обозначения:	
	проектируемые сети водоснабжения
	проектируемые сети связи
	проектируемые сети ливневой канализации
	проектируемые сети водоотведения (хозяйственно-бытовая канализация)
	проектируемые сети газоснабжения

Изм.	Кол.уч.	Лист	N°док.	Подп.	Дата	ГУФСИН России по Свердловской области			
						Размещение внеплощадочных сетей водоотведения, водоснабжения, газоснабжения, связи и сети ливневой канализации объекта капитального строительства «Следственный изолятор на 1000 мест в г. Камышлове Свердловской области»			
Разраб.		Адиева Л.Б			10.19	Схема границ зон с особыми условиями использования территории М 1:2000	Стадия	Лист	Листов
Проверил		Харисова Л.Я.			10.19		ПП	8	10
ГИП		Давлетбаев А.Ф.			10.19	«Материалы по обоснованию проекта межевания территории. Графическая часть»	ВЕКТОР		

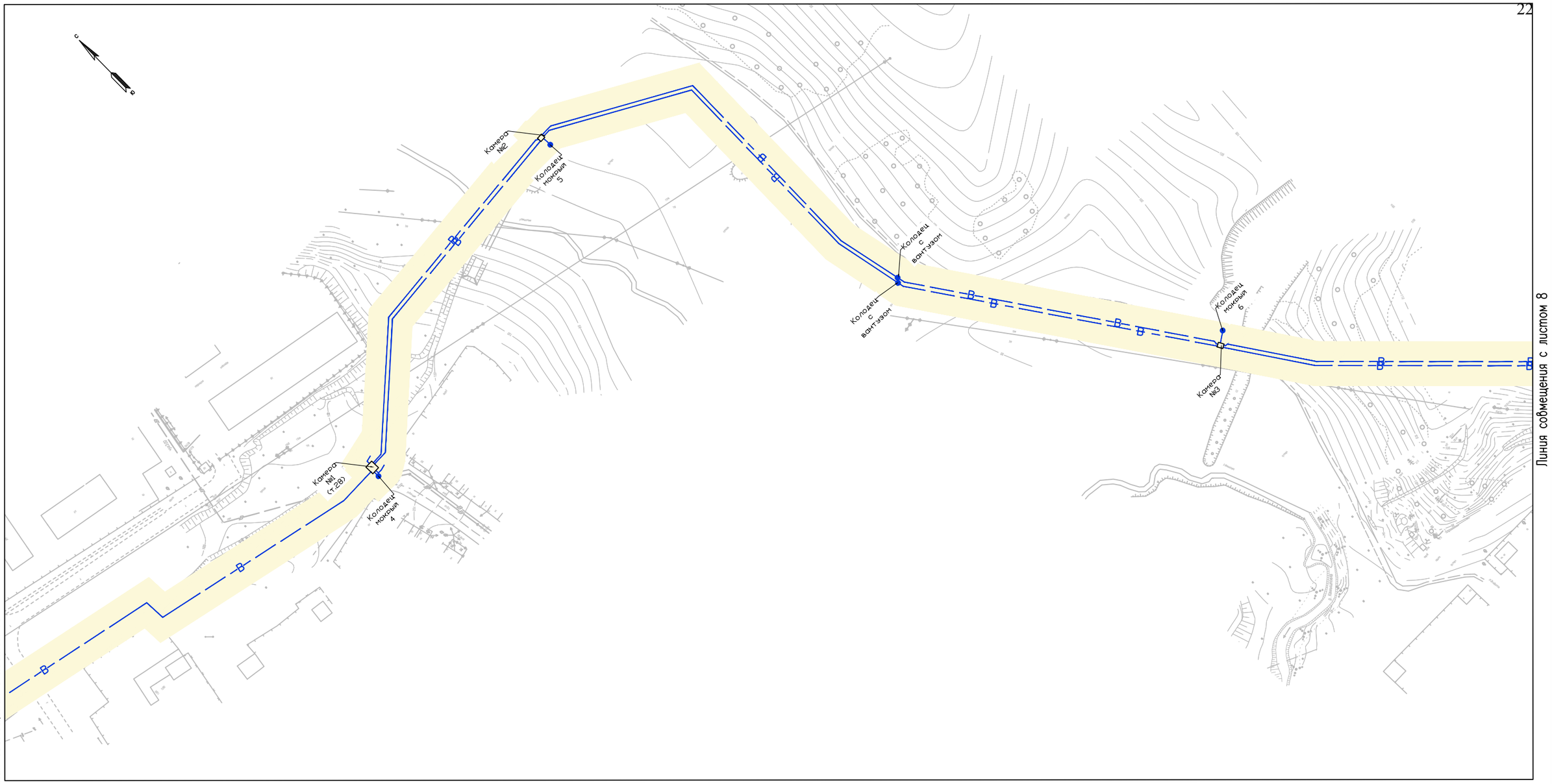

Схема расположения листов

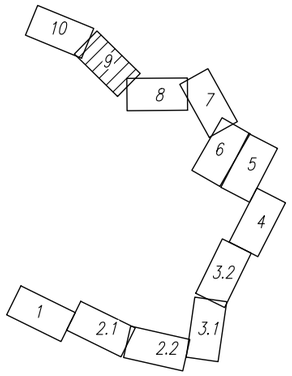

Границы зон с особыми условиями использования территорий, подлежащие установлению в связи с размещением линейных объектов	
	охранная зона газопровода
	санитарно-защитная полоса водопровода
	охранная зона линии связи
	охранная зона ГРПШ
	минимальное расстояние от ливневой и хозяйственно-бытовой канализации до фундаментов зданий и сооружений
Условные обозначения:	
	проектируемые сети водоснабжения
	проектируемые сети связи
	проектируемые сети ливневой канализации
	проектируемые сети водоотведения (хозяйственно-бытовая канализация)
	проектируемые сети газоснабжения

Изм.	Кол.уч.	Лист	N°док.	Подп.	Дата	ГУФСИН России по Свердловской области			
						Размещение внеплощадочных сетей водоотведения, водоснабжения, газоснабжения, связи и сети ливневой канализации объекта капитального строительства «Следственный изолятор на 1000 мест в г. Камышлове Свердловской области»			
Разраб.		Адиева Л.Б			10.19	Схема границ зон с особыми условиями использования территории М 1:2000	Стадия	Лист	Листов
Проверил		Харисова Л.Я.			10.19		ПП	9	10
ГИП		Давлетбаев А.Ф.			10.19	«Материалы по обоснованию проекта межевания территории. Графическая часть»	ВЕКТОР		

Линия совмещения с листом 9

Схема расположения листов

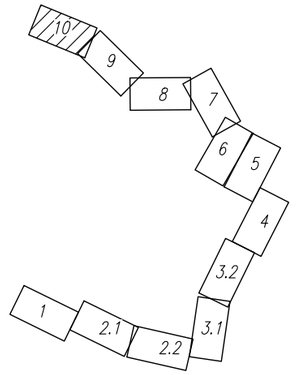

Границы зон с особыми условиями использования территорий, подлежащие установлению в связи с размещением линейных объектов	
	охранная зона газопровода
	санитарно-защитная полоса водопровода
	охранная зона линии связи
	охранная зона ГРПШ
	минимальное расстояние от ливневой и хозяйственно-бытовой канализации до фундаментов зданий и сооружений
Условные обозначения:	
	проектируемые сети водоснабжения
	проектируемые сети связи
	проектируемые сети ливневой канализации
	проектируемые сети водоотведения (хозяйственно-бытовая канализация)
	проектируемые сети газоснабжения

Изм.	Кол.уч.	Лист	N°док.	Подп.	Дата	ГУФСИН России по Свердловской области			
						Размещение внеплощадочных сетей водоотведения, водоснабжения, газоснабжения, связи и сети ливневой канализации объекта капитального строительства «Следственный изолятор на 1000 мест в г. Камышлове Свердловской области»			
Разраб.		Адиева Л.Б.			10.19	Схема границ зон с особыми условиями использования территории М 1:2000	Стадия	Лист	Листов
Проверил		Харисова Л.Я.			10.19		ПП	10	10
ГИП		Давлетбаев А.Ф.			10.19	«Материалы по обоснованию проекта межевания территории. Графическая часть»	ВЕКТОР		