



АДМИНИСТРАЦИЯ КАМЫШЛОВСКОГО ГОРОДСКОГО ОКРУГА ПОСТАНОВЛЕНИЕ

от 27.11.2020 N 816

Об утверждении проекта планировки и проекта межевания территории в границах кадастрового квартала: 66:46:0103002 в центральной части Камышловского городского округа

В соответствии со статьями 42, 43, 45 и 46 Градостроительного кодекса Российской Федерации, Федеральным законом от 06.10.2003 № 131-ФЗ «Об общих принципах организации местного самоуправления в Российской Федерации», Генеральным планом развития Камышловского городского округа на период до 2032 года, утвержденным решением Думы Камышловского городского округа от 27.09.2013 №257, Правилами землепользования и застройки Камышловского городского округа, утвержденными решением Думы Камышловского городского округа от 25.05.2017 № 116, руководствуясь Уставом Камышловского городского округа, с учетом заключения по результатам общественных обсуждений от 20.11.2020 №7, администрация Камышловского городского округа

ПОСТАНОВЛЯЕТ:

1. Утвердить проект планировки и проект межевания территории в границах кадастрового квартала: 66:46:0103002 в центральной части Камышловского городского округа в следующем составе:

- 1) Положение о характеристиках планируемого развития территории. Том 1. (приложение №1);
- 2) Чертеж планировки территории (приложение №2);
- 3) Том 3. Сведения об образуемых и изменяемых земельных участках. Том 3. (приложение №3);
- 4) Чертеж межевания территории (I этап) (приложение №4).
- 5) Чертеж межевания территории (II этап) (приложение №5).
- 6) Чертеж межевания территории (III этап) (приложение №6).

2. Опубликовать данное постановление в газете «Камышловские известия» и разместить на официальном сайте Камышловского городского округа в информационно-телекоммуникационной сети «Интернет».

3. Контроль за исполнением настоящего постановления возложить на первого заместителя главы администрации Камышловского городского округа Бессонова Е.А.

Глава
Камышловского городского округа



А.В. Половников

ООО Инженерный центр

ЛИДЕР-С

Приложение №1

к постановлению администрации
Камышловского городского округа
от 27.11.2020 г. № 816

Отдел территориального планирования

Заказчик: Муниципальное казенное учреждение «Центр обеспечения деятельности администрации Камышловского городского округа»

Проект планировки и проект межевания территории в границах кадастрового квартала 66:46:0103002 в центральной части Камышловского городского округа

**Положения о характеристиках планируемого развития территории
Том 1**

Муниципальный контракт №0862600012620000027001 от 9.06.2020 г.

Екатеринбург 2020

Общество с ограниченной ответственностью
«Инженерный центр «Лидер-С»
Отдел территориального планирования

Заказчик: Муниципальное казенное учреждение «Центр обеспечения деятельности администрации Камышловского городского округа»

**Проект планировки и проект межевания территории в
границах кадастрового квартала 66:46:0103002 в
центральной части Камышловского городского округа**

**Положения о характеристиках планируемого развития
территории
Том 1**

Муниципальный контракт №0862600012620000027001 от 9.06.2020 г.

Директор

Начальник отдела

Ведущий градостроитель проекта






И.И. Банников

О.В. Идолова

А.Е. Комарова

Екатеринбург 2020

Список разработчиков

Раздел проекта	Должность	Фамилия	Подпись
Руководители	Директор	И.И. Банников	
	Начальник отдела	О.В. Идолова	
Архитектурно-планировочная часть	Ведущий градостроитель проекта	А.Е. Комарова	
Транспортная инфраструктура	Специалист транспортного обеспечения	В.А. Гуляев	
Инженерные сети	Специалист инженерного обеспечения	К.В. Юдина	
Инженерная подготовка			
Охрана окружающей среды	Ведущий специалист градостроительства	А.В. Зуева	
Технико-экономическое обоснование проекта			

Состав документации по планировке территории

№ п/п	№ схемы	Наименование	Масштаб	Кол-во листов
Проект планировки территории				
Основная (утверждаемая) часть проекта планировки территории				
<u>Графические материалы</u>				
1	1.1	Чертеж планировки территории	1:1000	2
<u>Текстовые материалы</u>				
2	–	«Проект планировки территории в границах кадастрового квартала 66:46:0103002 в центральной части Камышловского городского округа. Положения о характеристиках планируемого развития территории». Том 1	–	
Материалы по обоснованию проекта планировки территории				
<u>Графические материалы</u>				
3	2.1	Карта (фрагмент карты) планировочной структуры территорий городского округа с отображением границ элементов планировочной структуры	1:5000	1
4	2.2	Схема организации движения транспорта (включая транспорт общего пользования) и пешеходов, а также схема организации улично-дорожной сети	1:2000	1
5	2.3	Схема границ зон с особыми условиями использования территории, <i>совмещённая со Схемой границ территорий объектов культурного наследия</i>	1:2000	1
6	2.4	Схема, отображающая местоположение существующих объектов капитального строительства, в том числе линейных объектов, объектов, подлежащих сносу, объектов незавершённого строительства	1:1000	2
7	2.5	Варианты планировочных и(или) объёмно-пространственных решений застройки территории в соответствии с проектом планировки территории	1:1000	1
8	2.6	Схема вертикальной планировки территории, инженерной подготовки и инженерной защиты территории	1:2000	1
9	2.7	Схема планируемого развития объектов инженерной инфраструктуры	1:1000	2
<u>Текстовые материалы</u>				
10	–	«Проект планировки территории в границах кадастрового квартала 66:46:0103002 в центральной части Камышловского городского округа. Материалы по обоснованию». Том 2	–	
Проект межевания территории				
Основная (утверждаемая) часть проекта межевания территории				
<u>Графические материалы</u>				
11	3.1	Чертеж межевания территории (I этап)	1:1000	2
12	3.2	Чертеж межевания территории (II этап)	1:1000	2
13	3.3	Чертеж межевания территории (III этап)	1:1000	2
<u>Текстовые материалы</u>				
14	–	«Проект межевания территории в границах кадастрового квартала 66:46:0103002 в центральной части Камышловского городского округа. Сведения об образуемых и изменяемых земельных участках». Том 3	–	

Материалы по обоснованию проекта межевания территории				
Графические материалы				
15	4.1	Чертёж межевания территории (материалы по обоснованию)	1:1000	2

Содержание

Введение.....	7
Положение о характеристиках планируемого развития территории, в том числе о плотности и параметрах застройки территории (в пределах, установленных градостроительным регламентом), о характеристиках ОКС, жилого, производственного, общественно-делового и иного назначения и необходимых для функционирования таких объектов и обеспечения жизнедеятельности граждан объектов коммунальной, транспортной, социальной инфраструктур.....	91
Общая характеристика территории проектирования основные и направления ее развития.....	9
2. Характеристики планируемых ОКС жилого, производственного, коммунально-складского, общественно-делового и иного назначения.....	10
3. Планируемое развитие жилищного строительства.....	20
4. Планируемое развитие системы объектов социального обслуживания.....	21
5. Планируемое развитие системы транспортного обслуживания территории.....	22
6. Характеристики планируемого развития систем инженерно-технического обеспечения.....	22
Водоснабжение и водоотведение.....	22
Теплоснабжение.....	23
Газоснабжение.....	23
Электроснабжение.....	24
Связь.....	24
7. Планируемые мероприятия по инженерной подготовке и благоустройству территории.....	25
Инженерная подготовка и благоустройство территории.....	25
Инженерное благоустройство территории, мероприятия по обеспечению доступа маломобильных групп населения.....	25
Положения об очередности планируемого развития территории	
27Координаты характерных точек красных линий	32

Введение

Проект планировки территории в границах кадастрового квартала 66:46:0103002 в центральной части Камышловского городского округа (далее – проект) разрабатывается в рамках муниципального контракта от 9.06.2020 г. №0862600012620000027001 между муниципальным заказчиком МКУ «Центр обеспечения деятельности администрации Камышловского городского округа» и ООО «Инженерный центр «Лидер-С».

Целями разработки проекта являются:

1. Обеспечение устойчивого развития территории, в том числе выделение элементов планировочной структуры, установление границ земельных участков, установление зон планируемого размещения объектов капитального строительства, установление красных линий и проведения комплексных кадастровых работ.

2. Анализ существующей градостроительной ситуации и решения задач по развитию Проектируемой территории.

3. Создание информационного ресурса ИСОГД в виде базы пространственных и иных данных об объектах градостроительной деятельности в целях обеспечения автоматизации процессов при исполнении муниципальных функций и предоставлении услуг в сфере градостроительной деятельности.

4. Обеспечение публичности и открытости градостроительных решений.

При разработке проекта учтены и использованы следующие законодательные нормативные документы:

- Федеральный закон от 29.12.2004 №190-ФЗ «Градостроительный кодекс Российской Федерации»;

- Федеральный закон от 25.10.2001 №136-ФЗ «Земельный кодекс Российской Федерации»;

- Федеральный закон от 03.06.2006 №74-ФЗ «Водный кодекс Российской Федерации»;

- Федеральный закон от 04.12.2006 №200-ФЗ «Лесной кодекс Российской Федерации»;

- Федеральный закон от 23.06.2014 №171-ФЗ «О внесении изменений в Земельный кодекс Российской Федерации и отдельные законодательные акты Российской Федерации»;

- Федеральный закон от 06.10.2003 №131-ФЗ «Об общих принципах организации местного самоуправления в Российской Федерации»;

- Федеральный закон от 10.01.2002 №7-ФЗ «Об охране окружающей среды»;

- Федеральный закон от 30 марта 1999 года № 52-ФЗ «О санитарно – эпидемиологическом благополучии населения»;

- Федеральный закон от 22.07.2008 №123-ФЗ «Технический регламент о требованиях пожарной безопасности»;

- Местные нормативы градостроительного проектирования, утвержденные Решением Думы Камышловского городского округа от 23.04.2015 года №472;
- Федеральный закон от 24 июля 2007 года № 221-ФЗ «О государственном кадастре недвижимости»;
- Генеральный план развития Камышловского городского округа до 2032 года, утвержденного Решением Думы Камышловского городского округа №257 от 27.09.2013;
- Правила землепользования и застройки Камышловского городского округа, утвержденные решением Думы Камышловского городского округа от 25.05.2017 года № 116 (в актуальной редакции);
- СП 42.13330.2016 «Свод правил. Градостроительство. Планировка и застройка городских и сельских поселений. Актуализированная редакция СНиП 2.07.01-89*»;
- СП 51.13330.2011 «Защита от шума. Актуализированная редакция СНиП 23-03-2003» (утв. приказом Минрегиона РФ от 28.12.2010 №825);
- СанПиН 2.2.1/2.1.1.1200-03 «Санитарно-защитные зоны и санитарная классификация предприятий, сооружений и иных объектов» (утв. постановлением Главного государственного санитарного врача РФ от 25.09.2007 №74);
- СП 11-112-2001 «Порядок разработки и состав раздела "Инженерно-технические мероприятия гражданской обороны. Мероприятия по предупреждению чрезвычайных ситуаций» градостроительной документации для территорий городских и сельских поселений, других муниципальных образований»;
- Приказ Минэкономразвития России от 01.09.2014 №540 «Об утверждении классификатора видов разрешенного использования земельных участков»;
- РДС 30-201-98 Инструкция о порядке проектирования и установления красных линий в городах и других поселениях Российской Федерации»;
- Копии существующих топографических планов 1:1000, 1:500;
- Инженерно-геодезические изыскания, выполненные ООО «Инженерный центр «Лидер-С» в 2020 году;
- Сведения государственного кадастра недвижимости о землепользовании и земельно-имущественных отношениях.

Проект планировки территории в границах кадастрового квартала 66:46:0103002 в центральной части Камышловского городского округа выполняется в местной системе координат Свердловской области МСК-66.

Положение о характеристиках планируемого развития территории, в том числе о плотности и параметрах застройки территории (в пределах, установленных градостроительным регламентом), о характеристиках ОКС, жилого, производственного, общественно-делового и иного назначения и необходимых для функционирования таких объектов и обеспечения жизнедеятельности граждан объектов коммунальной, транспортной, социальной инфраструктур

1. Общая характеристика территории проектирования основные и направления ее развития

Территория проектирования расположена в центральной части Камышловского городского округа Свердловской области в границах кадастрового квартала 66:46:0103002.

Площадь территории проектирования составляет 67,69 га.

Местоположение участка проектирования представлен на рисунке 1.

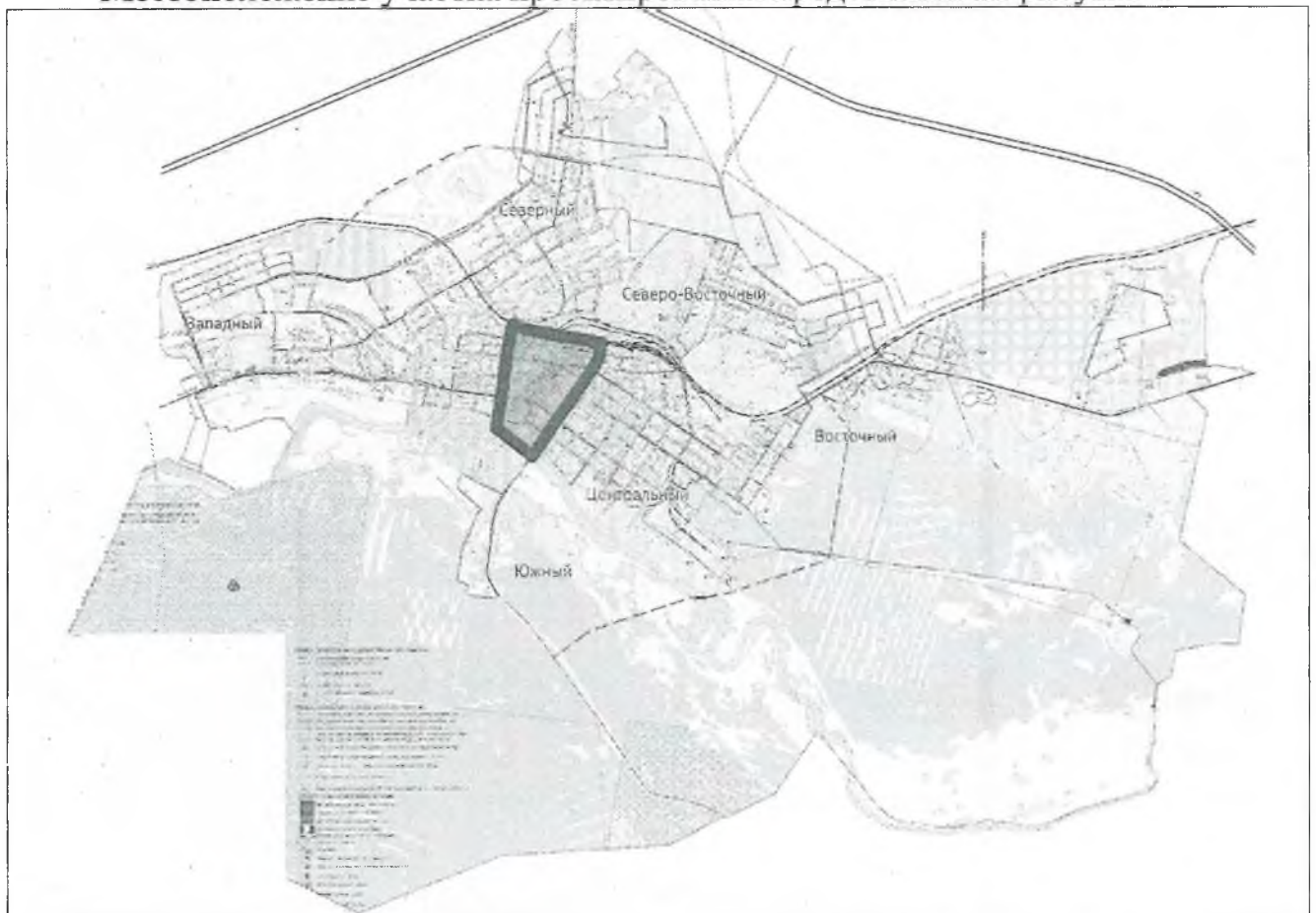


Рис. 1. Схема местоположения участка проектирования

Территория в границах проектирования почти полностью застроена. Здесь располагаются объекты капитального строительства жилой застройки, общественно-деловой застройки, застройки коммунально-складского назначения, а также объекты инженерной и транспортной инфраструктур. В северо-западной и северной части участка проектирования расположены

территории режимных объектов и полоса отвода магистральной железной дороги «г Екатеринбург – г. Тюмень».

Проектом предлагается дальнейшее развитие данной территории как общественного центра г.Камышлова, упорядочивание сложившейся застройки, размещение новых и развитие существующих объектов социального и коммунально-бытового обслуживания населения, а также особое внимание уделено формированию пешеходных зон, организации площадок отдыха населения в сложившейся застройке.

Проектное предложение по развитию планировочной структуры и комплексному развитию территории строительства предусматривают:

1. Принятие следующих основных положений формирования планировочной структуры:

- сохранение существующей планировочной структуры проектируемой территории;

- формирование зоны общего пользования внутри кварталов застройки, с выделением части проездов красными линиями в улично-дорожную сеть г.Камышлова;

2. Установление красных линий (Предложение по установлению красных линий представлено на Листе 1.1 «Чертеж планировки территории», координаты характерных точек красных линий представлены в разделе «Координаты характерных точек красных линий»)

3. Формирование на проектируемой территории следующих функциональных зон:

- жилые зоны;
- общественно-деловые зоны;
- зоны производственных и коммунально-складских объектов
- зоны инженерной и транспортной инфраструктур;
- зоны сельскохозяйственного использования;
- зоны рекреационного назначения;
- зоны режимных территорий;
- зоны акваторий;
- иные территориальные зоны.

4. Развитие транспортной инфраструктуры;

5. Развитие систем инженерной инфраструктуры;

6. Организацию ливневой канализации с размещением площадки очистных сооружений дождевых вод.

2. Характеристики планируемых ОКС жилого, производственного, коммунально-складского, общественно-делового и иного назначения

Границы зон планируемого размещения объектов капитального строительства в границах функциональных зон определены в соответствии с действующими градостроительными регламентами Камышловского городского округа, нормами отвода земельных участков для конкретных видов

деятельности, иными требованиями к образуемым земельным участкам, местными нормативами градостроительного проектирования Камышловского городского округа, Федеральными законами, законами Свердловской области, техническими регламентами, а также сводами правил.

Характеристика планируемых ОКС жилого, общественно-делового и иного назначения, плотность и параметры застройки, особые условия по использованию территорий и размещению объектов приведены в Таблице 1.

Таблица 1

Характеристика планируемых ОКС жилого, общественно-делового и иного назначения, плотность и параметры застройки

№ п.п.	№ по экспликации	№ участка согласно проекту межевания	Наименование объекта	Площадь участка, м ²	Градостроительная зона по ПЗЗ КГО	Зоны с особыми условиями территории, строительные ограничения	Коэффициент застройки, %*	Максимальная площадь застройки зданий, м ²	Количество этажей объектов	Особые отметки (условия) по использованию территории и размещению объектов
1	2	3	4	5	6	9	10	11	12	13
1	1	:Ж-15	Общеобразовательная школа (спортивный зал)	14 378	ОД (С-7)	- Охранная зона тепловых сетей - Минимальное расстояние от тепловых сетей до зданий и сооружений - Минимальное расстояние от коллектора хоз-бытовой канализации до зданий и сооружений - Защитная зона ОКН	Не более 0,7	Не более 7216	2	
2	2	:Ж-07	Общеобразовательная школа (дополнительный корпус)	1 801	ОД (С-7)	- Охранная зона тепловых сетей - Минимальное расстояние от тепловых сетей до зданий и сооружений - Минимальное расстояние от коллектора хоз-бытовой канализации до зданий и сооружений - Защитная зона ОКН	Не более 0,7	Не более 1260	определяется проектом	
3	3	:Ж-01 :Ж-09	Административное здание при стадионе со спортивным залом	1 868 2 213	ОД (С-5)	- Охранная зона объекта электросетевого хозяйства - Охранная зона тепловых сетей - Минимальное расстояние от водопровода до зданий и сооружений - Минимальное расстояние от коллектора хоз-бытовой канализации до зданий и сооружений	Не более 0,7	Не более 1307	2	
4	4	:В-08	Площадки для отдыха	506	Р-2	- Охранная зона			-	

№ п.п.	№ по эксплуатации	№ участка согласно проекту межевания	Наименование объекта	Площадь участка, м2	Градостроительная зона по ПЗЗ КГО	Зоны с особыми условиями территории, строительные ограничения	Коэффициент застройки, %*	Максимальная площадь застройки зданий, м ²	Количество этажей объектов	Особые отметки (условия) по использованию территории и размещению объектов
1	2	3	4	5	6	9	10	11	12	13
			населения			железнодорожных путей				
5	4	:И-09	Площадки для отдыха населения	842	Р-2	- Охранная зона объекта газоснабжения - Минимальное расстояние от объектов газоснабжения до фундаментов зданий и сооружений			-	
6	4	:Л-16	Площадки для отдыха населения	866	Р-2	- Охранная зона объекта электросетевого хозяйства			-	
7	5	66:46:0103002:562	Объект торговли	1 458	ОД(К)	-	Не более 0,7	Не более 1020	1	
8	5	:Б-04	Объект торговли	202	ОД(К)	- Охранная зона линий связи - Охранная зона железнодорожных путей	Не более 0,7	Не более 141	1	
9	5	:Б-05	Объект торговли	939	ОД(К)	- Охранная зона линий связи - Охранная зона железнодорожных путей	Не более 0,7	Не более 141	1	
10	5	:Д-05	Объект торговли	1 234	ОД(С-1)	- Охранная зона тепловых сетей - Минимальное расстояние от тепловых сетей до фундаментов зданий и сооружений Охранная зона объектов газоснабжения Минимальное расстояние от объектов газоснабжения до фундаментов зданий и сооружений Минимальное расстояние от коллектора хоз-бытовой канализации до зданий и сооружений	Не более 0,7		2	
11	5	:Е-27	Объект торговли	1 659	ОД(К)	Минимальное расстояние от водопровода до фундаментов зданий и сооружений	Не более 0,7			

№ п.п.	№ по экспликации	№ участка согласно проекту межевания	Наименование объекта	Площадь участка, м ²	Градостроительная зона по ПЗЗ КГО	Зоны с особыми условиями территории, строительные ограничения	Коэффициент застройки, %*	Максимальная площадь застройки зданий, м ²	Количество этажей объектов	Особые отметки (условия) по использованию территории и размещению объектов
1	2	3	4	5	6	9	10	11	12	13
						Охранная зона тепловых сетей Минимальное расстояние от тепловых сетей до фундаментов зданий и сооружений Охранная зона объектов газоснабжения				
12	6	:В-05	Административное здание	857	ОД(К)	Охранная зона объектов электросетевого хозяйства	Не более 0,7			
13	6	:Г-15	Административное здание	1566	ОД(К)	-	Не более 0,7			
14	7	:Г-06	Объект бытового обслуживания	1097	ОД(К)	Минимальное расстояние от водопровода до фундаментов зданий и сооружений	Не более 0,7			
15	7	:Г-17	Объект бытового обслуживания	369	ОД(К)	Минимальное расстояние от водопровода до фундаментов зданий и сооружений	Не более 0,7			
16	7	:Г-31	Объект бытового обслуживания	755	ОД(К)	Минимальное расстояние от водопровода до фундаментов зданий и сооружений	Не более 0,7			
17	8	66:46:010 3002:680	Индивидуальная жилая застройка	1 088	Ж-1	Охранная зона железнодорожных путей	Не более 0,6			
18	8	66:46:010 3002:26	Индивидуальная жилая застройка	1 088	Ж-1	Охранная зона железнодорожных путей	Не более 0,6			
19	8	:А-11	Индивидуальная жилая застройка	611	Ж-1	Охранная зона железнодорожных путей	Не более 0,6		Не более 3-х, включая мансарду и цокольный этаж	
20	8	:А-12	Индивидуальная жилая застройка	592	Ж-1	Охранная зона железнодорожных путей	Не более 0,6			
21		:А-14	Индивидуальная жилая застройка	505	Ж-1	Санитарный разрыв линий железнодорожного транспорта Охранная зона железнодорожных путей	Не более 0,6			
22	8	:В-15	Индивидуальная жилая застройка	1 458	Ж-1	Минимальное расстояние от водопровода до фундаментов	Не более 0,6			

№ п.п.	№ по экспл.кации	№ участка согласно проекту межевания	Наименование объекта	Площадь участка, м2	Градостроительная зона по ПЗЗ КГО	Зоны с особыми условиями территории, строительные ограничения	Коэффициент застройки, %*	Максимальная площадь застройки зданий, м²	Количество этажей объектов	Особые отметки (условия) по использованию территории и размещению объектов
1	2	3	4	5	6	9	10	11	12	13
						зданий и сооружений Охранная зона железнодорожных путей				
23	8	:В-20	Индивидуальная жилая застройка	567	Ж-1	Охранная зона объектов электросетевого хозяйства	Не более 0,6			
24		:Е-05	Индивидуальная жилая застройка	899	Ж-1	Охранная зона линий связи	Не более 0,6			
25	8	:Е-07	Индивидуальная жилая застройка	1 071	Ж-1	-	Не более 0,6			
26		:Е-09	Индивидуальная жилая застройка	1 115	Ж-1	-	Не более 0,6			
27		:Е-10	Индивидуальная жилая застройка	979	Ж-1	-	Не более 0,6			
28		:Е-12	Индивидуальная жилая застройка	1 054	Ж-1	-	Не более 0,6			
29		:К-04	Индивидуальная жилая застройка	503	Ж-1	- Охранная зона объектов электросетевого хозяйства - Охранная зона объектов газоснабжения - Минимальное расстояние от коллектора хоз-бытовой канализации до фундаментов зданий и сооружений - Водоохранная зона	Не более 0,6			
30		:М-01	Индивидуальная жилая застройка	1 428	Ж-1	-Водоохранная зона	Не более 0,6			
31	8	:Н-03	Индивидуальная жилая застройка	927	Ж-1	- Минимальное расстояние от объектов газоснабжения до фундаментов зданий и сооружений - Минимальное расстояние от водопровода до фундаментов зданий и сооружений - Водоохранная зона	Не более 0,6			
32	9	:Б-15	Малозэтажный многоквартирный	3 904	Ж-2	- Охранная зона объектов электросетевого хозяйства	Не более 0,5		3	Отвод площадок под строительство муниципальных,

№ п.п.	№ по эксплуатации	№ участка согласно проекту межевания	Наименование объекта	Площадь участка, м2	Градостроительная зона по ПЗЗ КГО	Зоны с особыми условиями территории, строительные ограничения	Коэффициент застройки, %*	Максимальная площадь застройки зданий, м ²	Количество этажей объектов	Особые отметки (условия) по использованию территории и размещению объектов
1	2	3	4	5	6	9	10	11	12	13
			жилой дом			- Охранная зона линий связи - Охранная зона тепловых сетей - Минимальное расстояние от тепловых сетей до фундаментов зданий и сооружений - Минимальное расстояние от коллектора хоз-бытовой канализации до фундаментов зданий и сооружений - Минимальное расстояние от водопровода до фундаментов зданий и сооружений				частных зданий и строений, а также зданий и строений других органов государственной власти, органов местного самоуправления в 100-метровой полосе следует согласовывать с территориальными органами ФСИН России.
33	9	:В-06	Малоэтажный многоквартирный жилой дом	2 148	Ж-2	- Охранная зона тепловых сетей - Минимальное расстояние от тепловых сетей до фундаментов зданий и сооружений - Минимальное расстояние от коллектора хоз-бытовой канализации до фундаментов зданий и сооружений - Минимальное расстояние от водопровода до фундаментов зданий и сооружений - Охранная зона железнодорожных путей	Не более 0,5		3	
34	9	:В-22	Малоэтажный многоквартирный жилой дом	1 895	Ж-2	- Охранная зона тепловых сетей - Минимальное расстояние от тепловых сетей до фундаментов зданий и сооружений - Минимальное расстояние от	Не более 0,5		3	

№ п.п.	№ по эксплуатации	№ участка согласно проекту межевания	Наименование объекта	Площадь участка, м2	Градостроительная зона по ПЗЗ КГО	Зоны с особыми условиями территории, строительные ограничения	Коэффициент застройки, %*	Максимальная площадь застройки зданий, м ²	Количество этажей объектов	Особые отметки (условия) по использованию территории и размещению объектов
1	2	3	4	5	6	9	10	11	12	13
						коллектора хоз-бытовой канализации до фундаментов зданий и сооружений - Минимальное расстояние от водопровода до фундаментов зданий и сооружений - Охранная зона железнодорожных путей				
35	9	:В-23	Малозэтажный многоквартирный жилой дом	1 878	Ж-2	- Охранная зона тепловых сетей - Минимальное расстояние от тепловых сетей до фундаментов зданий и сооружений - Минимальное расстояние от коллектора хоз-бытовой канализации до фундаментов зданий и сооружений - Минимальное расстояние от водопровода до фундаментов зданий и сооружений - Охранная зона железнодорожных путей	Не более 0,5		3	
36	9	:Д-06	Малозэтажный многоквартирный жилой дом	2 073	Ж-2	- Охранная зона тепловых сетей - Минимальное расстояние от тепловых сетей до фундаментов зданий и сооружений - Минимальное расстояние от коллектора хоз-бытовой канализации до фундаментов зданий и сооружений - Минимальное расстояние от водопровода до фундаментов	Не более 0,5		3	

№ п.п.	№ по экспликации	№ участка согласно проекту межевания	Наименование объекта	Площадь участка, м2	Градостроительная зона по ПЗЗ КГО	Зоны с особыми условиями территории, строительные ограничения	Коэффициент застройки, %*	Максимальная площадь застройки зданий, м ²	Количество этажей объектов	Особые отметки (условия) по использованию территории и размещению объектов
1	2	3	4	5	6	9	10	11	12	13
						зданий и сооружений				
37	9	:Д-07	Малозэтажный многоквартирный жилой дом	2 864	Ж-2	- Охранная зона объектов электросетевого хозяйства - Охранная зона объектов газоснабжения - Минимальное расстояние от объектов газоснабжения до фундаментов зданий и сооружений - Охранная зона тепловых сетей - Минимальное расстояние от тепловых сетей до фундаментов зданий и сооружений - Минимальное расстояние от коллектора хоз-бытовой канализации до фундаментов зданий и сооружений - Минимальное расстояние от водопровода до фундаментов зданий и сооружений	Не более 0,5		3	
38	10	:Б-22	Автомобильная стоянка общего пользования	4 311	Ж-2	- Охранная зона объектов электросетевого хозяйства - Охранная зона железнодорожных путей	Не более 0,9		-	
39	10	:Б-23	Автомобильная стоянка общего пользования	1246	Ж-2	- Охранная зона объектов электросетевого хозяйства - Охранная зона линий связи - Минимальное расстояние от водопровода до фундаментов зданий и сооружений	Не более 0,9		-	
40	10	:Г-23	Автомобильная стоянка общего пользования	458	Ж-2	- Охранная зона объектов электросетевого хозяйства - Охранная зона линий связи	Не более 0,9		-	
	11	:Н-06	Очистные сооружения	500	И-2	- Водоохранная зона	Не более			

№ п.п.	№ по эксплуатации	№ участка согласно проекту межевания	Наименование объекта	Площадь участка, м2	Градостроительная зона по ПЗЗ КГО	Зоны с особыми условиями территории, строительные ограничения	Коэффициент застройки, %*	Максимальная площадь застройки зданий, м ²	Количество этажей объектов	Особые отметки (условия) по использованию территории и размещению объектов
1	2	3	4	5	6	9	10	11	12	13
			дождевых вод				0,7			

* - Коэффициент застройки территории объекта определяется в процентах как отношение площади застройки к площади в границах земельного участка, предназначенного для размещения указанного объекта;

3. Планируемое развитие жилищного строительства

В настоящее время в границах проектируемого участка расположено 183 индивидуальных и многоквартирных жилых домов. В существующей застройке проживает 1720 человек.

В соответствии с постановлением Главы Камышловского городского округа «Об утверждении перечня аварийного жилого фонда с высоким уровнем износа и непригодного для проживания» с изменениями и дополнениями за 2013-2016 годы» на территории проектируемого участка расположены жилые дома, признанные аварийными и подлежащими сносу в связи с физическим износом в процессе их эксплуатации. Расселению подлежат 14 жилых домов, в которых проживает 161 человек. Аварийный и ветхий жилой фонд составил 2365,3 кв.м. Расселяемое на первую очередь население будет обеспечено жильем за границами проектирования на основании соответствующей муниципальной программы Камышловского городского округа.

Вышеуказанные жилые дома подлежат сносу либо расселению с переводом здания в нежилое.

Первая очередь реализации проекта

Настоящим проектом предлагается упорядочить существующую планировочную структуру.

На первую очередь реализации настоящего проекта не предусматривается размещение жилой застройки, поскольку территория проектирования на 90% расположена в границах защитных зон объектов культурного наследия (памятников культуры) г. Камышлов.

Защитными зонами объектов культурного наследия являются территории, которые прилегают к включенным в реестр памятникам и в границах, в которых в целях обеспечения сохранности объектов культурного наследия и композиционно-видовых связей (панорам) запрещаются строительство объектов капитального строительства и их реконструкция, связанная с изменением их параметров (высоты, количества этажей, площади), за исключением строительства и реконструкции линейных объектов.

Таким образом, для размещения жилой застройки на территории проектирования необходимо разработать и утвердить зоны охраны объектов культурного наследия, расположенных в границах участка проектирования, в соответствии с ФЗ «Об объектах культурного наследия (памятниках истории и культуры) народов Российской Федерации» от 25.06.2002 N 73-ФЗ.

Расчетный срок реализации проекта

На расчетный срок реализации, после разработки и утверждения зон охраны объектов культурного наследия, проектом предлагается размещение 25 жилых домов, в том числе 19 индивидуальных жилых домов и 6 многоквартирных 3-этажных жилых дома в сумме на 98 квартир.

Показатели для нового строительства приняты согласно Генеральному плану муниципального образования Камышловского городского округа:

- средняя обеспеченность жилым фондом – 28,3 кв.м;
- коэффициент семейности – 3.

Средний размер индивидуального жилого дома на проект принят в размере 100,0 кв.м.

Население проектируемого участка определено в количестве 1911 человек, в том числе 1559 человек – существующее сохраняемое население, 352 человека – перспективное население.

Жилой фонд проектируемого участка составит 42220,9 кв.м, в том числе 31998,2 кв.м. – существующий сохраняемый жилой фонд, 10222,7 кв.м. – новое строительство.

Средняя расчетная плотность населения составляет 28 чел/га.

4. Планируемое развитие системы объектов социального обслуживания

В настоящее время в границах проектирования расположено большое количество объектов социального и коммунально-бытового назначения.

В соответствии с информацией Администрации Камышловского городского округа 4 здания общественного назначения являются аварийными. Проектом предлагается реконструкция таких зданий. Все объекты социального и коммунально-бытового назначения, расположенные в указанных зданиях, сохраняются.

На проект предусматривается реконструкция 3 аварийных зданий, являющихся жилыми домами, с последующим расселением и переводом в нежилые. В настоящее время в 2 из 3 вышеуказанных зданиях (ул. Карла Маркса, 51 и ул. Ленина, 17) расположены объекты общественного назначения, которые предлагаются к сохранению. В третьем здании (ул. Свердлова, 83) предусматривается размещение нотариальной конторы и объектов, оказывающих юридические консультации.

Также на проект предусматривается размещение 13 зданий общественного назначения, в которых разместятся следующие объекты социального и коммунально-бытового назначения:

- спортивный зал площадью 322,0 кв.м;
- объекты торговли торговой площадью 250,0 кв.м;
- офисы общей площадью 200,0 кв.м;
- объекты торговли торговой площадью 270,0 кв.м;
- объекты торговли торговой площадью 215,0 кв.м;
- дополнительный учебный корпус и здание под спортивный зал для МАОУ «Школа №1 Камышловского ГО»;
- объекты торговли торговой площадью 100,0 кв.м;
- объект торговли торговой площадью 15,0 кв.м;
- объект бытового обслуживания на 10 рабочих мест;
- объект бытового обслуживания на 5 рабочих мест;
- объект бытового обслуживания на 5 рабочих мест.

Размещение дополнительного учебного корпуса и здания спортивного зала общеобразовательной школы предлагается для создания дополнительных классов

и иных помещений для занятий учащихся и дальнейшего перевода учащихся в одну смену. Увеличение количества учащихся не предусматривается.

Помимо вышеуказанного, в северной части территории проектирования предлагается снос существующей специализированной гостиницы «Дом отдыха локомотивных бригад станции Камышлов РЖД» по адресу: ул. Красных Орлов, 75 и строительство на его месте новой специализированной гостиницы для отдыха локомотивных бригад станции.

Обслуживание иными объектами социального и коммунально-бытового назначения предусматривается за границами проектирования, в г. Камышлове.

5. Планируемое развитие системы транспортного обслуживания территории

Существующая улично-дорожная сеть дифференцируется по транспортному назначению следующим образом:

- магистральные улицы общегородского значения регулируемого движения;
- улицы местного значения в жилой застройке;
- внутриквартальные проезды и площадки.

Развитие транспортной инфраструктуры рассматриваемой территории предусматривает:

1. Размещение новых внутриквартальных проездов с твердым покрытием;
2. Приведение основных параметров существующих улиц и дорог к нормативным;
3. Замену покрытия существующих проезжих частей;
4. Организацию тротуаров для пешеходного движения.

Пешеходное движение организовано по всем улицам проектируемой территории, обеспечивая минимальную дальность перемещения до объектов пешеходного тяготения.

6. Характеристики планируемого развития систем инженерно-технического обеспечения

Водоснабжение и водоотведение

Обеспечение существующего и проектного населения водой хозяйственно-питьевого качества предусматривается по сложившейся системе централизованного водоснабжения, источниками которой служат скважины Солодиловского и Железнодорожного месторождений.

Для обеспечения бесперебойной подачи воды проектом предлагается «закольцевать» участки сети по ул. Карла Маркса, ул. Свердлова. В связи с развитием в границах проектирования жилого фонда, необходимо предусмотреть реконструкцию водопроводов, с целью увеличения надежности сети и пропускной способности.

Реконструкция водопроводов, уточнение диаметров труб, а также расстановка пожарных гидрантов выполняются на этапах рабочего проектирования, после выполнения гидравлических расчетов и разработки

расчетных схем, с учетом перспективной застройки и существующих объектов жилого и общественного назначения.

Проектом предлагается развитие централизованной системы водоотведения в границах проектирования. Канализование застройки решается путем присоединения проектных коллекторов хозяйственно-бытовой канализации к существующей сети водоотведения, с дальнейшим отведением на очистные сооружения города.

Отведение хозяйственно – бытовых стоков с проектируемой территории решается с помощью системы самотечных коллекторов, проложенных в соответствии с решениями раздела «Вертикальная планировка территории».

Теплоснабжение

Согласно письму, полученному от МУП «Теплоснабжающая организация»:

– на территории улиц Энгельса-Кирова, Урицкого- Ленина, объектов теплоснабжения не имеется;

– подключение дополнительного учебного корпуса и здания под спортивный зал для МАОУ «Школа №1 Камышловского ГО» (ул. Энгельса, 171), запланировано после реконструкции тепловых сетей, котельной по ул.Р.Люксембург, 11 и демонтажа угольной котельной;

– на территории улиц Урицкого- Ленина, Свердова-Красных Орлов объектов теплоснабжения не имеется;

– подключение объектов на территории ул. Энгельса-ул. Свердова, Маяковского-Ленина запланировано после реконструкции тепловых сетей и установки блочно-модульной котельной по ул.Энгельса,179;

– подключение строящегося Дома отдыха локомотивных бригад запланировано к строящимся тепловым сетям по ул. Красных Орлов от котельной, расположенной по адресу ул. Железнодорожная, 17 с подключением Общеобразовательного учреждения №58.

Данные мероприятия по развитию системы теплоснабжения отражены в графических материалах проекта «Схема планируемого развития объектов инженерной инфраструктуры».

Проектируемые объекты, которые расположены вне зоны действия централизованной системы теплоснабжения, планируется подключить к вновь запроектированной блочно-модульной газовой котельной. Расположить котельную предусматривается в границах ул. Свердова – ул. Комсомольская, на территории проектируемой многоэтажной жилой застройки. От данной котельной предусматривается запитать проектную застройку по ул. Маяковского и проектный жилой дом по ул. Красных Орлов. Строительство блочно-модульной газовой котельной возможно после выполнения мероприятий, описанных в разделе «Газоснабжение».

Газоснабжение

Согласно размещенной на официальном сайте ООО «Газпром трансгаз Екатеринбург» информации «О наличии (отсутствии) технической возможности доступа к регулируемым услугам по транспортировке газа по магистральным

газопроводам для целей определения возможности технологического присоединения к газораспределительным сетям» и письму полученному от АО «ГАЗЭКС» №1728 от 02.09.2020, отсутствует техническая возможность подключения перспективных потребителей от выхода № 1 ГРС г. Сухой Лог (газопровод высокого давления I категории). От данного выхода ГРС, осуществляется газоснабжение потребителей ст.Кунара, с.Курьи, с.Новопышминское, д.Мельничная, с.Филатовское, Сухожского района, п.Октябрьский, с.Калиновское, с.Обуховское Камышловского района и г.Камышлов. Соответственно техническая возможность подключения зданий жилой застройки в проектируемом квартале по состоянию на сегодняшний день отсутствует.

Так как система газоснабжения является важной частью коммунальной инфраструктуры населенного пункта, в проекте предусмотрено развитие системы газоснабжения для теплоснабжения и удовлетворения коммунально-бытовых нужд:

- 100% обеспечение системой газоснабжения существующей жилой застройки (секционной и индивидуально);
- 100% обеспечение системой газоснабжения проектной жилой застройки (секционной и индивидуальной);
- строительство блочно-модульной газовой котельной.

Использование газа в границах проектирования предусматривается:

- приготовление пищи;
- отопление, вентиляцию и горячее водоснабжение жилых и общественных зданий (газовые котельные, индивидуальные источники теплоснабжения – газовые котлы);

Данные мероприятия возможно осуществить после появления технической возможности подключения.

Электроснабжение

Электроснабжение проектируемой территории предусматривается по сложившейся системе. Электричество от трансформаторных пунктов по линиям электропередачи 0,4кВ будет доставляться к жилым и общественным объектам. Линии электропередачи 0,4кВ, подведенные к аварийным зданиям, подлежащим сносу, предусматривается демонтировать.

Проектируемую застройку предусматривается подключить к существующим и проектным трансформаторным пунктам (ТП 10/0,4кВ).

Связь

В границах проектирования предусматривается развитие стационарной телефонной связи для проектируемых объектов. С учетом коэффициента семейности, принятым равным в данной застройке – 3,0, общее количество номеров для проектируемой застройки составит 117. Согласно письму № 05/05/8569/20 от 27.08.2020, полученному от ПАО «Ростелеком» точка подключения к существующим сетям и объектам связи находится по адресу г. Камышлов, ул. Карла Маркса, 59а.

Также проектом предлагается:

- обеспечить население услугами Интернета;
- развитие системы цифрового вещания.

7. Планируемые мероприятия по инженерной подготовке и благоустройству территории

Инженерная подготовка и благоустройство территории

В соответствии с требованиями действующих санитарных правил и норм, а также строительных правил (раздел «Инженерная подготовка территории и вертикальная планировка»), была разработана схема поверхностного водоотвода, которая включает следующие мероприятия:

- вертикальная планировка;
- поверхностный водоотвод.

Анализ территории выполнен на топографической основе масштаба 1:2000. Рельеф рассматриваемого участка территории – спокойный. Отметки поверхности колеблются в интервале от 82,00 до 107,45. Наиболее возвышенный участок располагается в северо-западной части района проектирования, пониженный участок – в юго-восточной части рассматриваемой территории. Средний уклон по площадке составляет 15 ‰. На территории проектирования отсутствуют источники негативного воздействия на окружающую среду.

На основании существующего состояния и использования территории проектом предлагается организация ливневой канализации смешанного типа по водоотводным канавам и коллекторам.

Объем стоков с территории проектирования учтен при расчетах, которые приведены в разделе «Вертикальная планировка, поверхностный водоотвод».

В основу проектных предложений заложено обеспечение организованной системы поверхностного водоотвода при максимальном сохранении существующего рельефа в соответствии с требованиями СП 42.13330.2016. «Градостроительство. Планировка и застройка городских и сельских поселений». Проектом приняты уклоны по улично-дорожной сети от 4 ‰ до 58‰.

Проектом предусмотрен отвод поверхностного стока с рассматриваемой территории ливневой канализацией открытого типа на проектируемые очистные сооружения, расположенные в южной части проектируемой территории.

Сброс очищенных вод осуществляется в реку Пышма.

Инженерное благоустройство территории, мероприятия по обеспечению доступа маломобильных групп населения

Мероприятия по благоустройству включают в себя:

- организацию озеленения;
- устройство пешеходных дорожек, площадок.

На территории проектирования предусмотрена организация благоустроенных площадок для отдыха и физкультурных упражнений, а также парково-прогулочные зоны.

Для беспрепятственного доступа инвалидов ко всем необходимым объектам следует предусмотреть понижающие площадки в местах пересечения тротуаров с проезжей частью. Высота бортовых камней тротуара должна быть 0,0 мм. Минимальная ширина пониженного бордюра, исходя из габаритов кресла-коляски, должна быть не менее 1500 мм. Данное мероприятие необходимо проводить на рабочей стадии проектирования.

Положения об очередности планируемого развития территории

Проектом выделены следующие этапы освоения территории:

- **Первая очередь** – мероприятия по развитию территории, которые не требуют утверждения проектов зон охраны объектов культурного наследия
- **Расчетный срок** – мероприятия по развитию территории, проведение которых возможно только после утверждения проектов зон охраны объектов культурного наследия.

На первую очередь реализации запланировано следующее:

1. Упорядочивание сложившейся застройки, формирование единого фронта застройки вдоль улиц;
2. Расселение населения из аварийного жилого фонда, снос аварийных жилых зданий, инженерная подготовка для территорий участков для нового строительства;
3. Размещение площадок обслуживания населения внутри малоэтажной многоквартирной жилой застройки;
4. Ликвидация двух подъездных железнодорожных путей в связи со строительством нового здания «Дома отдыха локомотивных бригад»;
5. Асфальтирование существующих внутриквартальных проездов;
6. Организация открытых автостоянок общего пользования;
7. «Закольцовка» водопроводной сети по ул.Карла Маркса и ул.Свердлова, реконструкция водопроводов с большой степенью износа, увеличение диаметров трубопроводов;
8. Ликвидация угольной котельной, расположенной вблизи МАОУ «Школа №1 Камышловского ГО»;
9. Реконструкция тепловых сетей и установка блочно-модульной котельной по ул.Энгельса, 179;

На расчетный срок реализации запланировано следующее:

1. Размещение новых объектов торговли, объектов коммунально-бытового обслуживания населения в центральной части территории;
2. Строительство административного здания около стадиона со спортивным залом;
3. Строительство спортивного комплекса МАОУ «Школа №1»;
4. Строительство дополнительного корпуса МАОУ «Школа №1»;
5. Строительство 6 малоэтажных многоквартирных жилых домов с необходимыми объектами инженерно-технического обеспечения;
6. Строительство новой индивидуальной жилой застройки;
7. Реконструкция существующих аварийных нежилых зданий;

8. Строительство 13 зданий общественного назначения, в которых разместятся следующие объекты социального и коммунально-бытового назначения:

- спортивный зал площадью 322,0 кв.м;
- объекты торговли торговой площадью 250,0 кв.м;
- офисы общей площадью 200,0 кв.м;
- объекты торговли торговой площадью 270,0 кв.м;
- объекты торговли торговой площадью 215,0 кв.м;
- дополнительный учебный корпус и здание под спортивный зал для

МАОУ «Школа №1 Камышловского ГО»;

- объекты торговли торговой площадью 100,0 кв.м;
- объект торговли торговой площадью 15,0 кв.м;
- объект бытового обслуживания на 10 рабочих мест;
- объект бытового обслуживания на 5 рабочих мест;
- объект бытового обслуживания на 5 рабочих мест.

9. Подключение перспективной застройки к системам коммунального обеспечения (водоснабжение, водоотведение, теплоснабжение, газоснабжение, электроснабжение, связь);

10. Строительство блочно-модульной газовой котельной, газораспределительных пунктов, трансформаторных подстанций для перспективной застройки.

Обоснования очередности планируемого развития территории проектирования сведены в таблицу «Основные технико-экономические показатели» (таблица 2).

Таблица 2

Основные технико-экономические показатели

№ п/п	Наименование показателя	Единица измерения	Современное состояние	Первая очередь	Расчетный срок
1	2	3	4	5	6
I	ТЕРРИТОРИЯ				
-	Общая площадь земель в границе проектирования:	га	67,69	67,69	67,69
		%	100	100	100
	в том числе:				
1	Жилые зоны:	га	18,19	17,34	19,00
		%	26,87	25,62	28,07
	из них:				
-	зона застройки индивидуальными жилыми домами	га	10,51	11,36	12,05
		%	15,53	16,78	17,80
-	зона застройки малоэтажными жилыми домами (до 4 этажей, включая мансардный)	га	2,75	5,50	6,47
		%	4,06	8,13	9,56
-	зона застройки среднеэтажными жилыми домами (от 5 до 8 этажей, включая)	га	4,93	0,48	0,48
		%	7,28	0,71	0,71
2	Общественно-деловые зоны:	га	9,69	11,95	13,47
		%	14,31	17,65	19,90
	из них:				

№ п/п	Наименование показателя	Единица измерения	Современное состояние	Первая очередь	Расчетный срок
1	2	3	4	5	6
	– общественно-деловая зона	га	4,72	6,80	7,41
		%	6,97	10,05	10,95
	– зона специализированной общественной застройки	га	4,97	5,15	6,06
		%	7,34	7,60	8,95
3	Производственные зоны:	га	2,54	2,33	2,33
		%	3,75	3,44	3,44
	из них:				
	– производственная зона	га	2,40	0,91	0,91
%		3,55	1,34	1,34	
	– коммунально-складская зона	га	0,14	1,42	1,42
		%	0,20	2,10	2,10
4	Зоны инженерной и транспортной инфраструктур:	га	14,43	15,48	15,48
		%	21,32	22,87	22,87
	из них:				
	– зона инженерной инфраструктуры	га	0,63	0,82	0,82
%		0,93	1,21	1,21	
	– зона транспортной инфраструктуры	га	13,80	14,66	14,66
		%	20,39	21,66	21,66
5	Зоны сельскохозяйственного использования:	га	0,63	0,14	0,14
		%	0,93	0,21	0,21
	из них:				
	– зона сельскохозяйственных угодий	га	0,06	0,14	0,14
%		0,09	0,21	0,21	
6	Зоны рекреационного назначения:	га	5,32	6,52	6,52
		%	7,86	9,63	9,63
	из них:				
	– зона озелененных территорий общего пользования	га	5,32	6,52	6,52
%		7,86	9,63	9,63	
7	Зоны режимных территорий:	га	0,83	0,84	0,84
		%	1,23	1,24	1,24
	из них:				
	– зона режимных территорий	га	0,83	0,84	0,84
%		1,23	1,24	1,24	
8	Зоны акваторий:	га	1,32	0,99	0,99
		%	1,95	1,46	1,46
	из них:				
	– зона акваторий	га	1,32	0,99	0,99
%		1,95	1,46	1,46	
9	Иные зоны:	га	14,73	12,10	8,92
		%	21,76	17,88	13,18
	из них:				
	– иные зоны	га	14,73	12,10	8,92
%		21,76	17,88	13,18	
II НАСЕЛЕНИЕ					
1	Общая численность населения	чел.	1720	1559	1911
2	Плотность населения на территории застройки	чел. на га	25	25	28
III ЖИЛИЩНЫЙ ФОНД					
1	Средняя обеспеченность населения	кв.м/чел	20,0	20,5	22,1

№ п/п	Наименование показателя	Единица измерения	Современное состояние	Первая очередь	Расчетный срок
1	2	3	4	5	6
2	Общий объем жилищного фонда Собщ.	кв.м	34363,5	31998,2	42220,9
3	Количество жилых домов	ед	183	169	194
IV	ОБЪЕКТЫ СОЦИАЛЬНОГО И КУЛЬТУРНО-БЫТОВОГО ОБСЛУЖИВАНИЯ				
1	Общеобразовательные учреждения	ед/ учащихся	2/1088	2/1088	2/1088
2	Учреждения дополнительного образования	ед/мест	2/325	2/325	2/325
3	Образовательные учреждения начального и среднего профессионального образования	ед/ учащихся	2/1224	2/1224	2/1224
4	Библиотеки	объект	1	1	1
5	Детские школы искусств	ед/мест	1/250	1/250	1/250
6	Аптеки	объект	4	4	4
7	Спортивные залы	ед/кв.м.пл пола	2/350,0	2/350,0	3/672,0
8	Плоскостные спортивные сооружения	ед/кв.м	4/10396,0	4/10396,0	4/10396,0
9	Детские, юношеские спортивные школы	ед/ учащихся	1/182	1/182	1/182
10	Объекты торговли	ед/кв.м. торг.пл	91/12195,5	91/12195, 5	96/13045, 5
11	Объекты общественного питания	ед/пос.мест	8/429	8/429	8/429
12	Объекты бытового обслуживания	ед/ра.мест	10/47	10/47	13/67
13	Кредитно-финансовые учреждения	ед/ операц.мест	2/9	2/9	2/9
14	Гостиницы	ед/мест	2/55	2/55	2/55
15	Объекты социального обслуживания населения	объект	1	1	1
16	Судебные органы, юридические консультации, нотариальные конторы, иные административные учреждения	объект	28	28	29
17	Предприятия ритуальных услуг	объект	1	1	1
V	ТРАНСПОРТНАЯ ИНФРАСТРУКТУРА				
1	Протяжённость улично-дорожной сети всего	км	6,28	6,28	6,28
	в том числе:				
	- магистральные улицы	км	3,01	3,01	3,01
	из них:				
	- общегородского значения	км	3,01	3,01	3,01
	- улицы местного значения в зонах жилой застройки	км	3,27	3,27	3,27
2	Плотность магистральной сети	км/км ²	4,45	4,45	4,45
3	Плотность улично-дорожной сети	км/км ²	9,27	9,27	9,27
4	Протяженность маршрута общественного транспорта	км	1,90	1,90	1,90
VI	ИНЖЕНЕРНАЯ ИНФРАСТРУКТУРА				
1	Водопотребление	куб.м/сут	430,9	430,9	564,1
2	Водоотведение	куб.м/сут	353,0	353,0	432,5
3	Теплопотребление	Гкал/час	2,5	2,5	3,9
4	Электропотребление	кВт	992,6	992,6	1288,0
5	Связь	номеров	1376	1376	1492
6	Газопотребление	м ³ /час	702,5	702,5	817,6

Координаты характерных точек красных линий

Координаты характерных точек, устанавливаемых настоящим проектом красных линий приведены в системе координат МСК-66.

Таблица 3

Ведомость поворотных точек красных линий

Квартал А

№	X	Y
1	395160.28	1662576.03
2	395184.59	1662398.21
3	395177.29	1662397.28
4	395207.85	1662226.10
5	395230.54	1662099.00
6	395240.60	1662041.54
7	395242.31	1662015.95
8	395243.31	1662010.16
9	395248.97	1661980.72
10	395255.11	1661945.06
11	395257.65	1661930.61
12	395261.02	1661909.37
13	395312.96	1661916.97
14	395314.80	1661907.68
15	395314.96	1661906.37
16	395281.34	1661901.36
17	395262.75	1661898.54
18	395269.42	1661861.66
19	395277.37	1661818.82
20	395283.43	1661787.28
21	395286.03	1661772.34
22	395325.39	1661778.94
23	395347.36	1661783.16
24	395355.95	1661785.99
1	395160.28	1662576.03

Квартал Б

№	X	Y
1	395156.31	1662146.22
2	395126.99	1662132.93
3	395110.43	1662124.99
4	395071.41	1662107.60
5	395077.22	1662062.98
6	395084.52	1662006.97
7	395090.97	1661957.49
8	395093.64	1661935.71
9	395106.51	1661839.43
10	395108.30	1661822.82
11	395110.86	1661799.06
12	395116.27	1661758.43
13	395113.86	1661758.13
14	395114.47	1661753.53
15	395116.91	1661753.86
16	395118.74	1661740.70
17	395153.51	1661747.30
18	395199.47	1661754.28
19	395259.70	1661765.33
20	395242.52	1661856.98
21	395227.22	1661941.48
22	395217.87	1661999.37
23	395218.70	1661999.52
24	395216.86	1662010.05
25	395199.73	1662007.81
26	395200.39	1662004.72
27	395194.37	1662003.42
28	395190.62	1662002.60
29	395186.13	1662022.56
30	395195.53	1662023.32
31	395196.71	1662014.50
32	395198.65	1662014.77
33	395214.98	1662016.72
34	395210.54	1662050.71
35	395209.12	1662050.53
36	395196.19	1662132.86
37	395192.10	1662159.25
1	395156.31	1662146.22

Квартал В

№	X	Y
1	395127.95	1662546.17
2	395107.95	1662543.27
3	395077.44	1662530.18
4	395078.03	1662528.47
5	395072.17	1662525.93
6	395044.70	1662514.07
7	395020.93	1662503.21
8	395029.46	1662426.91
9	395043.23	1662298.88
10	395044.64	1662285.14
11	395047.06	1662266.84
12	395048.37	1662257.64
13	395083.79	1662265.22
14	395082.37	1662271.88
15	395096.47	1662278.47
16	395103.10	1662260.49
17	395101.91	1662260.24
18	395048.99	1662249.01
19	395053.01	1662223.65
20	395053.48	1662220.67
21	395055.49	1662207.97
22	395054.73	1662207.87
23	395056.72	1662194.85
24	395060.06	1662175.36
25	395064.37	1662150.53
26	395067.39	1662132.67
27	395082.85	1662140.12
28	395134.48	1662163.17
29	395156.80	1662171.87
30	395188.20	1662183.76
31	395186.10	1662205.19
32	395184.38	1662222.75
33	395180.82	1662240.01
34	395176.51	1662260.93
35	395172.71	1662283.12
36	395165.50	1662317.65
37	395143.41	1662453.98
38	395131.91	1662525.46
1	395127.95	1662546.17

Квартал Г

№	X	Y
1	395047.42	1662096.01
2	395021.39	1662083.35
3	395010.54	1662077.31
4	394989.60	1662066.43
5	394982.27	1662062.55
6	394951.20	1662045.27
7	394948.84	1662043.96

8	394948.56	1662044.44
9	394945.78	1662042.86
10	394946.03	1662042.42
11	394945.66	1662042.20
12	394904.28	1662019.68
13	394902.66	1662019.44
14	394904.19	1662009.14
15	394909.94	1661970.90
16	394912.48	1661952.08
17	394914.18	1661952.32
18	394915.06	1661945.37
19	394913.09	1661945.14
20	394913.97	1661937.31
21	394912.95	1661937.17
22	394913.68	1661931.31
23	394916.67	1661931.70
24	394917.25	1661926.61
25	394914.34	1661926.19
26	394915.00	1661920.25
27	394917.97	1661920.63
28	394926.24	1661850.29
29	394928.87	1661828.94
30	394933.86	1661792.53
31	394937.54	1661765.12
32	394936.21	1661764.96
33	394940.32	1661729.93
34	394941.42	1661730.08
35	394943.36	1661714.69
36	394956.42	1661716.13
37	394999.55	1661722.01
38	394999.62	1661721.20
39	395037.57	1661726.53
40	395049.02	1661728.41
41	395095.38	1661736.02
42	395095.34	1661736.34
43	395093.32	1661752.24
44	395089.35	1661782.07
45	395084.80	1661819.03
46	395084.62	1661820.47
47	395083.27	1661831.44
48	395083.09	1661832.92
49	395081.83	1661843.16
50	395077.15	1661879.35
51	395073.51	1661906.99
52	395071.95	1661918.29
53	395070.87	1661926.01
54	395060.88	1661998.38
55	395050.10	1662076.58
1	395047.42	1662096.01

Квартал Д

№	X	Y
1	394996.93	1662479.28
2	395002.55	1662471.00
3	395008.06	1662424.09
4	395010.48	1662395.60
5	395014.28	1662359.69
6	395018.29	1662328.33
7	395020.98	1662303.43
8	395022.45	1662291.42
9	395024.31	1662274.42
10	395020.02	1662272.95
11	394917.40	1662425.19
1	394996.93	1662479.28

Квартал Е

№	X	Y
1	394895.02	1662415.66
2	394868.73	1662397.98
3	394837.83	1662378.04
4	394824.85	1662369.31
5	394722.16	1662300.65
6	394731.26	1662287.15
7	394740.34	1662273.70
8	394744.09	1662268.19
9	394742.75	1662267.25
10	394752.01	1662253.80
11	394754.02	1662250.91
12	394769.79	1662228.29
13	394773.00	1662223.62
14	394775.01	1662220.70
15	394802.32	1662181.02
16	394806.40	1662175.08
17	394817.77	1662158.37
18	394820.91	1662153.76
19	394845.56	1662117.55
20	394867.98	1662084.53
21	394870.22	1662086.06
22	394900.54	1662040.98
23	394909.24	1662046.23
24	394908.38	1662047.69
25	394931.35	1662060.11
26	395021.38	1662109.19
27	395043.54	1662122.12
28	395037.82	1662168.04
29	395029.93	1662216.81
30	395029.57	1662219.03
31	394954.56	1662328.54
32	394948.64	1662336.97
33	394937.95	1662329.16

34	394923.93	1662318.02
35	394904.81	1662302.29
36	394908.35	1662296.60
37	394904.70	1662294.08
38	394900.97	1662291.57
39	394897.26	1662289.04
40	394887.79	1662272.58
41	394900.57	1662256.92
42	394908.09	1662247.45
43	394901.97	1662243.59
44	394886.26	1662233.64
45	394871.96	1662224.13
46	394868.25	1662221.67
47	394861.03	1662227.48
48	394866.09	1662231.53
49	394884.39	1662246.23
50	394886.52	1662254.69
51	394887.77	1662259.63
52	394883.40	1662265.16
53	394878.93	1662270.15
54	394874.04	1662266.64
55	394868.66	1662262.65
56	394850.03	1662259.50
57	394820.10	1662259.63
58	394814.02	1662267.64
59	394812.46	1662269.72
60	394825.69	1662279.64
61	394836.99	1662263.61
62	394838.85	1662264.89
63	394843.91	1662268.36
64	394875.01	1662289.72
65	394900.11	1662312.61
66	394943.43	1662342.96
67	394925.95	1662370.53
68	394923.23	1662374.87
69	394920.35	1662379.51
70	394918.10	1662383.06
71	394915.01	1662387.91
72	394915.34	1662388.14
73	394911.16	1662394.73
74	394909.87	1662393.70
1	394895.02	1662415.66

Квартал Ж

№	X	Y
1	394850.66	1662056.73
2	394809.57	1662031.58
3	394793.00	1662021.17
4	394728.86	1661980.82
5	394740.08	1661914.17
6	394732.81	1661912.93
7	394736.81	1661887.99
8	394741.81	1661845.33
9	394744.46	1661826.20
10	394745.57	1661818.36
11	394746.72	1661810.34
12	394750.25	1661785.10
13	394761.47	1661700.12
14	394761.77	1661697.96
15	394762.55	1661698.07
16	394763.75	1661689.49
17	394917.89	1661709.18
18	394917.49	1661712.33
19	394919.24	1661712.55
20	394918.95	1661714.92
21	394917.19	1661714.70
22	394913.24	1661748.06
23	394908.97	1661778.77
24	394907.39	1661790.89
25	394905.71	1661804.50
26	394904.18	1661815.69
27	394903.15	1661826.45
28	394902.95	1661827.97
29	394901.64	1661838.90
30	394900.77	1661846.28
31	394897.00	1661876.41
32	394898.21	1661876.56
33	394897.68	1661880.75
34	394896.48	1661880.60
35	394896.60	1661879.60
36	394882.10	1661877.80
37	394867.52	1661875.30
38	394859.32	1661873.95
39	394846.93	1661871.91
40	394846.21	1661875.91
41	394848.68	1661886.48
42	394859.01	1661879.97
43	394895.45	1661884.71
44	394892.55	1661906.88
45	394891.88	1661906.80
46	394890.77	1661915.17
47	394892.26	1661915.36
48	394891.98	1661917.48

49	394890.49	1661917.29
50	394890.22	1661919.27
51	394891.85	1661919.50
52	394891.49	1661922.20
53	394889.62	1661921.95
54	394889.38	1661924.12
55	394879.72	1662003.11
56	394886.22	1662005.19
57	394885.78	1662007.15
58	394883.21	1662016.37
59	394881.92	1662018.82
60	394873.98	1662016.29
1	394850.66	1662056.73

Квартал И

№	X	Y
1	394626.61	1662230.62
2	394629.83	1662226.15
3	394641.62	1662209.98
4	394642.65	1662208.82
5	394647.46	1662203.46
6	394678.76	1662165.46
7	394685.37	1662157.22
8	394686.24	1662157.93
9	394687.69	1662156.14
10	394686.81	1662155.43
11	394701.72	1662137.29
12	394734.22	1662097.39
13	394768.82	1662054.92
14	394788.49	1662027.35
15	394784.36	1662024.45
16	394724.58	1661988.24
17	394722.22	1661988.74
18	394706.53	1662008.18
19	394679.52	1662041.47
20	394677.18	1662044.26
21	394640.18	1662090.72
22	394602.93	1662138.42
23	394568.26	1662182.32
24	394605.52	1662210.25
25	394603.50	1662212.95
1	394626.61	1662230.62

Квартал К

№	X	Y
1	394696.72	1661931.20
2	394693.57	1661930.77
3	394693.88	1661928.47
4	394677.86	1661926.13
5	394674.19	1661924.67
6	394620.36	1661903.23
7	394609.21	1661898.79
8	394601.24	1661895.71
9	394584.98	1661889.25
10	394545.49	1661874.12
11	394519.85	1661863.90
12	394520.02	1661862.73
13	394523.02	1661842.69
14	394528.50	1661810.41
15	394540.73	1661812.46
16	394558.87	1661822.64
17	394562.79	1661823.97
18	394564.23	1661804.55
19	394548.89	1661807.43
20	394529.67	1661805.13
21	394532.34	1661786.94
22	394535.91	1661764.84
23	394552.87	1661767.21
24	394571.96	1661764.58
25	394581.04	1661764.46
26	394600.72	1661766.55
27	394616.76	1661768.71
28	394645.49	1661772.16
29	394648.10	1661770.70
30	394656.49	1661771.70
31	394657.28	1661765.19
32	394657.65	1661760.15
33	394642.48	1661758.38
34	394616.77	1661754.87
35	394605.34	1661753.33
36	394596.77	1661752.02
37	394596.25	1661756.01
38	394581.59	1661754.45
39	394571.21	1661754.59
40	394552.89	1661757.11
41	394537.46	1661754.95
42	394539.92	1661740.50
43	394547.44	1661692.04
44	394549.56	1661678.69
45	394552.88	1661658.21
46	394576.07	1661661.61
47	394596.32	1661664.79
48	394626.68	1661669.36

49	394635.67	1661670.76
50	394652.91	1661673.33
51	394663.67	1661674.97
52	394668.77	1661675.75
53	394675.15	1661676.77
54	394683.70	1661678.15
55	394737.14	1661685.43
56	394734.95	1661706.24
57	394733.67	1661715.80
58	394731.04	1661727.96
59	394722.05	1661793.43
60	394714.74	1661851.42
61	394713.50	1661861.25
62	394715.88	1661861.56
63	394706.86	1661926.45
64	394704.23	1661926.10
65	394703.69	1661929.88
66	394697.03	1661928.93
67	394696.72	1661931.20
1	394696.72	1661931.20

Квартал Л

№	X	Y
1	394547.15	1662168.64
2	394539.19	1662163.26
3	394531.95	1662158.67
4	394526.14	1662154.85
5	394517.08	1662148.90
6	394513.80	1662146.59
7	394489.63	1662130.24
8	394469.87	1662116.31
9	394465.76	1662113.46
10	394420.24	1662083.07
11	394425.75	1662075.00
12	394450.52	1662039.94
13	394469.14	1662013.41
14	394487.75	1661986.50
15	394492.59	1661979.63
16	394500.99	1661967.69
17	394518.78	1661942.12
18	394537.26	1661915.98
19	394560.59	1661924.02
20	394594.90	1661935.82
21	394615.96	1661943.42
22	394636.20	1661950.34
23	394658.03	1661957.76
24	394691.16	1661969.74
25	394693.47	1661970.56
26	394688.48	1661984.38
27	394675.88	1662000.54
28	394639.01	1662047.73
29	394630.41	1662059.02
30	394621.21	1662052.43
31	394602.37	1662047.86
32	394600.92	1662053.68
33	394618.45	1662057.89
34	394626.63	1662063.69
35	394617.88	1662075.23
36	394607.50	1662089.13
37	394600.37	1662098.73
38	394591.34	1662110.59
39	394581.21	1662123.90
40	394566.55	1662143.16
41	394552.82	1662161.11
1	394547.15	1662168.64


Квартал М

№	X	Y
1	394399.17	1662068.89
2	394384.52	1662059.14
3	394369.31	1662048.97

4	394337.07	1662028.45
5	394330.14	1662019.36
6	394357.94	1661997.27
7	394388.47	1661973.41
8	394487.16	1661893.84
9	394508.84	1661904.22
10	394511.98	1661906.26
11	394464.87	1661975.43
1	394399.17	1662068.89

Квартал Н

№	X	Y
1	394486.72	1661868.11
2	394454.50	1661858.28
3	394451.01	1661855.90
4	394462.88	1661793.18
5	394474.26	1661788.33
6	394477.76	1661788.39
7	394494.14	1661684.11
8	394501.60	1661637.92
9	394534.56	1661646.40
10	394533.12	1661655.72
11	394528.03	1661688.65
12	394519.32	1661744.80
13	394516.36	1661764.01
14	394502.34	1661855.70
1	394486.72	1661868.11



ООО Инженерный центр

ЛИДЕР-С



администрации Камышловского городского

округа от 27.11.2020 г., № 816

Приложение №3

к постановлению

Отдел территориального планирования

Заказчик: Муниципальное казенное учреждение «Центр обеспечения деятельности администрации Камышловского городского округа»

Проект планировки и проект межевания территории в границах кадастрового квартала 66:46:0103002 в центральной части Камышловского городского округа

**Сведения об образуемых и изменяемых земельных участках
Том 3**

Муниципальный контракт №0862600012620000027001 от 9.06.2020 г.

Екатеринбург 2020

Общество с ограниченной ответственностью
«Инженерный центр «Лидер-С»
Отдел территориального планирования

Заказчик: Муниципальное казенное учреждение «Центр обеспечения деятельности администрации Камышловского городского округа»

Проект планировки и проект межевания территории в границах кадастрового квартала 66:46:0103002 в центральной части Камышловского городского округа

**Сведения об образуемых и изменяемых земельных участках
Том 3**

Муниципальный контракт №0862600012620000027001 от 9.06.2020 г.

Директор

Начальник отдела

Ведущий градостроитель проекта






И.И. Банников

О.В. Идолова

А.Е. Комарова

Екатеринбург 2020

Список разработчиков

Раздел проекта	Должность	Фамилия	Подпись
Руководители	Директор	И.И. Банников	
	Начальник отдела	О.В. Идолова	
Архитектурно-планировочная часть	Ведущий градостроитель проекта	А.Е. Комарова	
Транспортная инфраструктура	Специалист транспортного обеспечения	В.А. Гуляев	
Инженерные сети	Специалист инженерного обеспечения	К.В. Юдина	
Инженерная подготовка			
Охрана окружающей среды	Ведущий специалист градостроительства	А.В. Зуева	
Технико-экономическое обоснование проекта			

Состав документации по планировке территории

№ п/п	№ схемы	Наименование	Масштаб	Количество листов
Проект планировки территории				
Основная (утверждаемая) часть проекта планировки территории				
<u>Графические материалы</u>				
1	1.1	Чертёж планировки территории	1:1000	2
<u>Текстовые материалы</u>				
2	—	«Проект планировки территории в границах кадастрового квартала 66:46:0103002 в центральной части Камышловского городского округа. Положения о характеристиках планируемого развития территории». Том 1	—	
Материалы по обоснованию проекта планировки территории				
<u>Графические материалы</u>				
3	2.1	Карта (фрагмент карты) планировочной структуры территорий городского округа с отображением границ элементов планировочной структуры	1:5000	1
4	2.2	Схема организации движения транспорта (включая транспорт общего пользования) и пешеходов, а также схема организации улично-дорожной сети	1:2000	1
5	2.3	Схема границ зон с особыми условиями использования территории, <i>совмещённая со Схемой границ территорий объектов культурного наследия</i>	1:2000	1
6	2.4	Схема, отображающая местоположение существующих объектов капитального строительства, в том числе линейных объектов, объектов, подлежащих сносу, объектов незавершённого строительства	1:1000	2
7	2.5	Варианты планировочных и(или) объёмно-пространственных решений застройки территории в соответствии с проектом планировки территории	1:1000	2
8	2.6	Схема вертикальной планировки территории, инженерной подготовки и инженерной защиты территории	1:2000	1
9	2.7	Схема планируемого развития объектов инженерной инфраструктуры	1:1000	2
<u>Текстовые материалы</u>				
10	—	«Проект планировки территории в границах кадастрового квартала 66:46:0103002 в центральной части Камышловского городского округа. Материалы по обоснованию». Том 2	—	
Проект межевания территории				
Основная (утверждаемая) часть проекта межевания территории				
<u>Графические материалы</u>				
11	3.1	Чертёж межевания территории (1 этап)	1:1000	2
12	3.2	Чертёж межевания территории (2 этап)	1:1000	2
13	3.3	Чертёж межевания территории (3 этап)	1:1000	2
<u>Текстовые материалы</u>				
14	—	«Проект межевания территории в границах	—	

		кадастрового квартала 66:46:0103002 в центральной части Камышловского городского округа. Сведения об образуемых и изменяемых земельных участках». Том 3		
Материалы по обоснованию проекта межевания территории				
<u>Графические материалы</u>				
15	4.1	Чертеж межевания территории (материалы по обоснованию)	1:1000	2

Содержание

Введение.....	71.
Перечень и сведения о площади образуемых земельных участков, в том числе возможные способы их образования.....	91.
Краткая характеристика территории проектирования.....	9
2. Сведения о фактическом землепользовании территории проектирования.....	9
3. Сведения по установлению границ земельных участков и обоснование принятых решений.....	94
I этап межевания:.....	96
II этап межевания:.....	131
III этап межевания:.....	151
II. Перечень и сведения о площади образуемых земельных участков, которые будут отнесены к территориям общего пользования или имуществу общего пользования, в том числе в отношении которых предполагаются резервирование и (или) изъятие для государственных или муниципальных нужд	
156III. Сведения о границах территории, в отношении которой утвержден проект межевания	159

Введение

Проект межевания территории в границах кадастрового квартала 66:46:0104004 в северной части Камышловского городского округа (далее – проект) разрабатывается в рамках муниципального контракта от 9.06.2020г. № 0862600012620000027001.

между муниципальным заказчиком МКУ «Центр обеспечения деятельности администрации Камышловского городского округа» и ООО «Инженерный центр «Лидер-С».

Целями разработки проекта являются:

1. Обеспечение устойчивого развития территории, в том числе выделение элементов планировочной структуры, установление границ земельных участков, установление зон планируемого размещения объектов капитального строительства, установление красных линий и проведения комплексных кадастровых работ.

2. Анализ существующей градостроительной ситуации и решения задач по развитию Проектируемой территории.

3. Создание информационного ресурса ИСОГД в виде базы пространственных и иных данных об объектах градостроительной деятельности в целях обеспечения автоматизации процессов при исполнении муниципальных функций и предоставлении услуг в сфере градостроительной деятельности.

4. Обеспечение публичности и открытости градостроительных решений.

При разработке проекта учтены и использованы следующие законодательные нормативные документы:

– Федеральный закон от 29.12.2004 №190-ФЗ «Градостроительный кодекс Российской Федерации»;

– Федеральный закон от 25.10.2001 №136-ФЗ «Земельный кодекс Российской Федерации»;

– Федеральный закон от 03.06.2006 №74-ФЗ «Водный кодекс Российской Федерации»;

– Федеральный закон от 04.12.2006 №200-ФЗ «Лесной кодекс Российской Федерации»;

– Федеральный закон от 23.06.2014 №171-ФЗ «О внесении изменений в Земельный кодекс Российской Федерации и отдельные законодательные акты Российской Федерации»;

– Федеральный закон от 06.10.2003 №131-ФЗ «Об общих принципах организации местного самоуправления в Российской Федерации»;

– Федеральный закон от 10.01.2002 №7-ФЗ «Об охране окружающей среды»;

– Федеральный закон от 30 марта 1999 года № 52-ФЗ «О санитарно – эпидемиологическом благополучии населения»;

– Федеральный закон от 22.07.2008 №123-ФЗ «Технический регламент о требованиях пожарной безопасности»;

– Местные нормативы градостроительного проектирования, утвержденные Решением Думы Камышловского городского округа от 23.04.2015 года №472;

– Федеральный закон от 24 июля 2007 года № 221-ФЗ «О государственном кадастре недвижимости»;

– СП 42.13330.2016 «Свод правил. Градостроительство. Планировка и застройка городских и сельских поселений. Актуализированная редакция СНиП 2.07.01-89*»;

– СП 51.13330.2011 «Защита от шума. Актуализированная редакция СНиП 23-03-2003» (утв. приказом Минрегиона РФ от 28.12.2010 №825);

– СанПиН 2.2.1/2.1.1.1200-03 «Санитарно-защитные зоны и санитарная классификация предприятий, сооружений и иных объектов» (утв. постановлением Главного государственного санитарного врача РФ от 25.09.2007 №74);

– СП 11-112-2001 «Порядок разработки и состав раздела "Инженерно-технические мероприятия гражданской обороны. Мероприятия по предупреждению чрезвычайных ситуаций» градостроительной документации для территорий городских и сельских поселений, других муниципальных образований»;

– Приказ Минэкономразвития России от 01.09.2014 №540 «Об утверждении классификатора видов разрешенного использования земельных участков»;

– РДС 30-201-98 Инструкция о порядке проектирования и установления красных линий в городах и других поселениях Российской Федерации».

Исходные данные, используемые в проекте:

– Генеральный план развития Камышловского городского округа до 2032 года, утвержденного Решением Думы Камышловского городского округа №257 от 27.09.2013;

– Правила землепользования и застройки Камышловского городского округа, утвержденные решением Думы Камышловского городского округа от 25.05.2017 года № 116 (в редакции от 21.11.2019 года №434) (далее ПЗЗ КГО);

– Инженерно-геодезические изыскания, выполненные ООО «Инженерный центр «Лидер-С» в 2020 году;

– Сведения государственного кадастра недвижимости о землепользовании и земельно-имущественных отношениях.

Проект межевания территории в границах кадастрового квартала 66:46:0103002 в северной части Камышловского городского округа выполняется в местной системе координат Свердловской области МСК-66.

Согласно сведениям кадастрового плана территории 408 земельных участков имеют уточнённые границы, 24 земельных участков – декларированные. 2 земельных участка многоконтурные.

Согласно сведениям Единого государственного реестра прав, на недвижимое имущество и сделок с ним:

- 15 земельных участка находятся в собственности Российской Федерации;
- 23 земельных участка находятся в муниципальной собственности;
- 232 земельных участка находятся в собственности;
- 33 земельных участка находятся в общей долевой собственности;
- 10 земельных участка предоставлены в аренду.

Сведения о виде права на остальные земельные участки отсутствуют.

Основные сведения о земельных участках, попадающих в границы проектирования представлены в таблице 1. Границы участков отображены на «Чертеж межевания территории» (материалы по обоснованию). (Лист 4.1 Графических материалов).

Таблица 1

Сведения о земельных участках, попадающих в границу проектирования

№ п/п	Кадастровый номер исходного земельного участка/статус	Площадь исходного земельного участка, кв.м.	Категория земель исходного земельного участка	Разрешённое использование исходного земельного участка	Разрешённое использование исходного земельного участка (по документу)	Правообладатель исходного земельного участка	Вид права на исходный земельный участок	Существующая территориальная зона по ПЗЗ КГО
1.	66:46:0103002:1 – ранее учтенный	409.00 – уточненная	Земли населённых пунктов	Для индивидуальной жилой застройки	для индивидуального жилищного строительства	Данные отсутствуют	Данные отсутствуют	ОД(К). Общественно-деловая зона (комплексная)
2.	66:46:0103002:2 – ранее учтенный	146.00 – уточненная	Земли населённых пунктов	Для размещения объектов предпринимательской деятельности	для ведения предпринимательской деятельности	Частная	№ 66-01/20-2/2002-471 от 15.05.2002 (собственность)	ОД(К). Общественно-деловая зона (комплексная)
3.	66:46:0103002:4 – ранее учтенный	14.00 – уточненная	Земли населённых пунктов	Для размещения объектов розничной торговли	торговый киоск	Частная	№ 66-01/20-13/2002-67 от 16.05.2002 (собственность)	ОД(К). Общественно-деловая зона (комплексная)
4.	66:46:0103002:6 – ранее учтенный	471.00 – уточненная	Земли населённых пунктов	Для размещения объектов предпринимательской деятельности	для предпринимательской деятельности	Данные отсутствуют	Данные отсутствуют	ОД(К). Общественно-деловая зона (комплексная)
5.	66:46:0103002:7 – ранее учтенный	376.00 – уточненная	Земли населённых пунктов	Для размещения объектов розничной торговли	под объект торговли (магазин)	Частная	№ 66-66/020-66/020/305/2016-191/2 от 18.04.2016 (собственность) № 66-66/020-66/020/305/2016-192/1 от 18.04.2016 (в силу закона) № 66:46:0103002:7-66/020/2017-1 от 08.11.2017 (в силу договора)	ОД(К). Общественно-деловая зона (комплексная)
6.	66:46:0103002:8 – ранее учтенный	165.00 – уточненная	Земли населённых пунктов	Для размещения объектов предпринимательской деятельности	для предпринимательской деятельности	Данные отсутствуют	Данные отсутствуют	Ж-2. Зона малоэтажных многоквартирных жилых домов
7.	66:46:0103002:9 – ранее учтенный	129.00 – уточненная	Земли населённых	Для размещения объектов	для предпринимател	Данные отсутствуют	Данные отсутствуют	(Т-3.3). Зона объектов

№ п/п	Кадастровый номер исходного земельного участка/статус	Площадь исходного земельного участка, кв.м.	Категория земель исходного земельного участка	Разрешённое использование исходного земельного участка	Разрешённое использование исходного земельного участка (по документу)	Правообладатель исходного земельного участка	Вид права на исходный земельный участок	Существующая территориальная зона по ПЗЗ КГО
			пунктов	предпринимательской деятельности	ьской деятельности			автомобильного транспорта (подзона V класса опасности)
8.	66:46:0103002:10–ранее учтенный	676.00 – уточненная	Земли населённых пунктов	Для размещения объектов предпринимательской деятельности	для предпринимательской деятельности	Данные отсутствуют	Данные отсутствуют	ОД(К). Общественно-деловая зона (комплексная)
9.	66:46:0103002:11–ранее учтенный	253.00 – уточненная	Земли населённых пунктов	Для размещения индивидуальных гаражей	для строительства гаража с мастерской	Частная	№ 66-66-20/002/2007-226 от 26.02.2007 (собственность)	КС-5. Территориальная коммунально-складская зона (подзона V класса опасности)
10.	66:46:0103002:12–ранее учтенный	5189.00 – уточненная	Земли населённых пунктов	Для размещения административных зданий	под административным зданием	Государственная федеральная, Государственная субъекта Российской Федерации	№ 66-01/20-4/2003-106 от 19.06.2003 (постоянное (бессрочное) пользование) № 66:46:0103002:12-66/020/2018-2 от 25.06.2018 (собственность)	ОД(К). Общественно-деловая зона (комплексная)
11.	66:46:0103002:13–ранее учтенный	1855.00 – уточненная	Земли населённых пунктов	Для иных видов жилой застройки	под общежитием	Государственная федеральная, Государственная субъекта Российской Федерации	№ 66:46:0103002:13-66/020/2018-2 от 25.06.2018 (собственность) № 66-01/20-4/2003-107 от 19.06.2003 (постоянное (бессрочное) пользование)	Ж-2. Зона малоэтажных многоквартирных жилых домов
12.	66:46:0103002:14–ранее учтенный	590.00 – уточненная	Земли населённых пунктов	Для размещения объектов предпринимательской деятельности	для предпринимательской деятельности	Данные отсутствуют	Данные отсутствуют	ОД(К). Общественно-деловая зона (комплексная)
13.	66:46:0103002:15–	1189.00 –	Земли	Для	для	Частная	№ 66-01/20-	Ж-1. Зона

№ п/п	Кадастровый номер исходного земельного участка/ <i>статус</i>	Площадь исходного земельного участка, кв.м.	Категория земель исходного земельного участка	Разрешённое использование исходного земельного участка	Разрешённое использование исходного земельного участка (по документу)	Правообладатель исходного земельного участка	Вид права на исходный земельный участок	Существующая территориальная зона по ПЗЗ КГО
	ранее учтенный	уточненная	населённых пунктов	индивидуальной жилой застройки	индивидуально о жилищного строительства		26/2002-4 от 05.01.2003 (собственность)	застройки индивидуальным и жилыми домами
14.	66:46:0103002:16–ранее учтенный	28.00 – уточненная	Земли населённых пунктов	Для размещения индивидуальных гаражей	для строительства капитального гаража	Частная	№ 66-01/20-2/2003-143 от 20.02.2003 (собственность)	КС-5. Территориальная коммунально-складская зона (подзона V класса опасности)
15.	66:46:0103002:17–ранее учтенный	104.00 – уточненная	Земли населённых пунктов	Для размещения индивидуальных гаражей	под существующее здание гаража с обслуживающей территорией	Частная	№ 66:46:0103002:17-66/001/2019-4 от 29.10.2019 (собственность)	Ж-2. Зона малоэтажных многоквартирных жилых домов
16.	66:46:0103002:18–ранее учтенный	12234.00 – уточненная	Земли населённых пунктов	Для размещения объектов дошкольного, начального, общего и среднего (полного) общего образования	под здание общеобразовательной школы	Государственная федеральная, Муниципальная	№ 66-01/20-5/2006-251 от 26.07.2006 (постоянное (бессрочное) пользование) № 66-01/01-33/2004-463 от 11.06.2004 (собственность)	ОД(С-7). Зона школьных, дошкольных учебных комплексов
17.	66:46:0103002:19–ранее учтенный	420.00 – уточненная	Земли населённых пунктов	Для индивидуальной жилой застройки	под жилой дом индивидуальной жилой застройки	Частная	№ 66-01/20-1/2003-260 от 26.06.2003 (собственность)	Ж-1. Зона застройки индивидуальным и жилыми домами
18.	66:46:0103002:20–ранее учтенный	387.00 – уточненная	Земли населённых пунктов	Для индивидуальной жилой застройки	для индивидуально о жилищного строительства	Государственная субъекта Российской Федерации	№ 66-01/20-25/2002-194 от 06.01.2003 (собственность) № 66-01/20-25/2002-194 от 06.01.2003 (аренда)	Ж-1. Зона застройки индивидуальным и жилыми домами

№ п/п	Кадастровый номер исходного земельного участка/ <i>статус</i>	Площадь исходного земельного участка, кв.м.	Категория земель исходного земельного участка	Разрешённое использование исходного земельного участка	Разрешённое использование исходного земельного участка (по документу)	Правообладатель исходного земельного участка	Вид права на исходный земельный участок	Существующая территориальная зона по ПЗЗ КГО
19.	66:46:0103002:21 – ранее учтенный	65971.00 – уточненная	Земли населённых пунктов	Для размещения полос отвода железнодорожных путей	Полоса отвода железной дороги	Данные отсутствуют	Данные отсутствуют	Т-2. Зона объектов железнодорожного транспорта города Камышлов Камышловского городского округа
20.	66:46:0103002:22 – ранее учтенный	999.00 – уточненная	Земли населённых пунктов	Для размещения объектов розничной торговли	под объект торговли	Частная	№ 66-66-20/002/2007-627 от 12.04.2007 (собственность)	ОД(К). Общественно-деловая зона (комплексная)
21.	66:46:0103002:23 – ранее учтенный	948.00 – уточненная	Земли населённых пунктов	Для размещения административных зданий	под объект административной застройки (административное здание и здание прачечной)	Частная	№ 66:46:0103002:23-66/020/2019-3 от 14.10.2019 (собственность)	Ж-1. Зона застройки индивидуальными и жилыми домами
22.	66:46:0103002:24 – ранее учтенный	578.00 – уточненная	Земли населённых пунктов	Для индивидуальной жилой застройки	под жилой дом индивидуальной жилой застройки	Частная	№ 66-01/20-3/2003-182 от 03.04.2003 (общая долевая собственность) № 66-01/20-3/2003-181 от 03.04.2003 (общая долевая собственность)	Ж-1. Зона застройки индивидуальными и жилыми домами
23.	66:46:0103002:25 – ранее учтенный	567.00 – уточненная	Земли населённых пунктов	Для индивидуальной жилой застройки	под жилой дом индивидуальной жилой застройки	Частная	№ 66:46:0103002:25-66/020/2018-3 от 04.12.2018 (собственность)	Ж-1. Зона застройки индивидуальными и жилыми домами
24.	66:46:0103002:26 – ранее учтенный	1003.00 – уточненная	Земли населённых пунктов	Для индивидуальной жилой застройки	под жилой дом индивидуальной жилой застройки	Данные отсутствуют	Данные отсутствуют	Ж-1. Зона застройки индивидуальными и жилыми домами

№ п/п	Кадастровый номер исходного земельного участка/ <i>статус</i>	Площадь исходного земельного участка, кв.м.	Категория земель исходного земельного участка	Разрешённое использование исходного земельного участка	Разрешённое использование исходного земельного участка (по документу)	Правообладатель исходного земельного участка	Вид права на исходный земельный участок	Существующая территориальная зона по ПЗЗ КГО
25.	66:46:0103002:27–ранее учтенный	2208.00 – уточненная	Земли населённых пунктов	Для размещения эксплуатационных предприятий связи и обслуживания линий связи	под объект связи (предприятие связи)	Частная	№ 66-01/01-386/2003-215 от 26.01.2004 (собственность)	ОД(К). Общественно-деловая зона (комплексная)
26.	66:46:0103002:28–ранее учтенный	560.00 – уточненная	Земли населённых пунктов	Для размещения иных объектов автомобильного транспорта и дорожного хозяйства	под объект автотранспорта (предприятие автосервиса)	Частная	№ 66-66-20/020/2008-540 от 27.12.2008 (собственность)	Ж-2. Зона малоэтажных многоквартирных жилых домов
27.	66:46:0103002:29–ранее учтенный	351.00 – уточненная	Земли населённых пунктов	Для размещения объектов предпринимательской деятельности	для предпринимательской деятельности	Частная	№ 66-01/20-24/2003-28 от 10.12.2003 (собственность)	ОД(К). Общественно-деловая зона (комплексная)
28.	66:46:0103002:30–ранее учтенный	2424.00 – уточненная	Земли населённых пунктов	Для размещения административных зданий	под административным зданием	Государственная федеральная	№ 66-01/20-15/2005-223 от 25.10.2005 (постоянное (бессрочное) пользование)	ОД(К). Общественно-деловая зона (комплексная)
29.	66:46:0103002:31–ранее учтенный	21.00 – уточненная	Земли населённых пунктов	Для размещения индивидуальных гаражей	Под объект гаражной застройки	Государственная федеральная	№ 66:46:0103002:31-66/020/2019-1 от 24.09.2019 (собственность) № 66-01/20-23/2005-173 от 01.11.2005 (постоянное (бессрочное) пользование)	ОД(К). Общественно-деловая зона (комплексная)
30.	66:46:0103002:41–ранее учтенный	526.00 – уточненная	Земли населённых пунктов	Для индивидуальной жилой застройки	под дом индивидуальной жилой застройки (одноэтажный)	Частная	№ 66-66-20/670/2013-252 от 02.12.2013 (собственность) № 66:46:0103002:41-66/020/2019-1 от 06.06.2019 (запрещение) № 66:46:0103002:41-66/020/2019-2 от	Ж-1. Зона застройки индивидуальными жилыми домами

№ п/п	Кадастровый номер исходного земельного участка/ <i>статус</i>	Площадь исходного земельного участка, кв.м.	Категория земель исходного земельного участка	Разрешённое использование исходного земельного участка	Разрешённое использование исходного земельного участка (по документу)	Правообладатель исходного земельного участка	Вид права на исходный земельный участок	Существующая территориальная зона по ПЗЗ КГО
							11.09.2019 (запрещение)	
31.	66:46:0103002:42— ранее учтенный	740.00 — уточненная	Земли населённых пунктов	Для индивидуальной жилой застройки	под жилой дом индивидуальной жилой застройки	Частная	№ 66-66/020-66/020/661/2015-905/2 от 14.10.2015 (собственность) № 66:46:0103002:42-66/020/2019-1 от 06.06.2019 (запрет для УФРС)	Ж-1. Зона застройки индивидуальными и жилыми домами
32.	66:46:0103002:43— ранее учтенный	682.00 — уточненная	Земли населённых пунктов	Для индивидуальной жилой застройки	под жилой дом индивидуальной жилой застройки	Частная	№ 66-01/20-17/2005-137 от 29.06.2005 (собственность)	Ж-1. Зона застройки индивидуальными и жилыми домами
33.	66:46:0103002:44— ранее учтенный	1662.00 — уточненная	Земли населённых пунктов	Для размещения иных объектов обороны и безопасности	для размещения органов, обеспечивающих безопасность в чрезвычайных ситуациях (пожарная часть)	Государственная федеральная, Государственная субъекта Российской Федерации	№ 66-66-20/029/2010-943 от 31.12.2010 (собственность субъектов Российской Федерации) № 66-66/020-66/020/305/2016-883/1 от 02.11.2016 (постоянное (бессрочное) пользование)	ОД(К). Общественно-деловая зона (комплексная)
34.	66:46:0103002:45— ранее учтенный	143.00 — уточненная	Земли населённых пунктов	Для размещения объектов розничной торговли	под объект торговли (магазин)	Частная	№ 66-66/020-66/020/664/2016-127/2 от 14.03.2016 (собственность)	ОД(К). Общественно-деловая зона (комплексная)
35.	66:46:0103002:46— ранее учтенный	6668.00 — уточненная	Земли населённых пунктов	Под иными объектами специального назначения	под объект специального назначения (учреждение ИЗ-66/4)	Государственная федеральная	№ 66-66-20/003/2009-906 от 22.03.2010 (постоянное (бессрочное) пользование) № 66-01/01-322/2003-435 от 28.11.2003 (собственность)	С(В). Территориальная зона специального назначения (ведомственная) Камышловского городского округа Свердловской

№ п/п	Кадастровый номер исходного земельного участка/ <i>статус</i>	Площадь исходного земельного участка, кв.м.	Категория земель исходного земельного участка	Разрешённое использование исходного земельного участка	Разрешённое использование исходного земельного участка (по документу)	Правообладатель исходного земельного участка	Вид права на исходный земельный участок	Существующая территориальная зона по ПЗЗ КГО
								области
36.	66:46:0103002:47–ранее учтенный	447.00 – декларированная	Земли населённых пунктов	Для индивидуальной жилой застройки	под жилой дом	Государственная федеральная	№ 66-01/01-299/2003-549 от 30.10.2003 (собственность)	ОД(К). Общественно-деловая зона (комплексная)
37.	66:46:0103002:48–ранее учтенный	635.00 – уточненная	Земли населённых пунктов	Для индивидуальной жилой застройки	под дом индивидуальной жилой застройки (одноэтажный)	Частная	№ 66-01/20-8/2006-26 от 13.04.2006 (собственность)	Ж-1. Зона застройки индивидуальными и жилыми домами
38.	66:46:0103002:49–ранее учтенный	30.00 – уточненная	Земли населённых пунктов	Для размещения индивидуальных гаражей	под объект гаражной застройки (индивидуальный капитальный гараж)	Частная	№ 66-66-20/004/2008-489 от 19.05.2008 (собственность) № 66:46:0103002:49-66/020/2020-1 от 31.03.2020 (запрещение)	Ж-1. Зона застройки индивидуальными и жилыми домами
39.	66:46:0103002:50–ранее учтенный	49.00 – уточненная	Земли населённых пунктов	Для размещения индивидуальных гаражей	под объект гаражного строительства (индивидуальный капитальный гараж)	Частная	№ 66-66-20/008/2008-822 от 21.04.2008 (собственность)	Ж-1. Зона застройки индивидуальными и жилыми домами
40.	66:46:0103002:51–ранее учтенный	34.00 – уточненная	Земли населённых пунктов	Для размещения индивидуальных гаражей	Под объект гаражной застройки	-	№ 66-66/020-66/020/305/2015-173/2 от 13.05.2015 (аренда)	КС-5. Территориальная коммунально-складская зона (подзона V класса опасности)
41.	66:46:0103002:52–ранее учтенный	337.00 – уточненная	Земли населённых пунктов	Для иных видов жилой застройки	под здание нежилого назначения	Частная	№ 66-01/20-19/2005-254 от 30.09.2005 (собственность) № 66:46:0103002:52-66/020/2019-1 от 14.06.2019 (запрет для УФРС)	ОД(К). Общественно-деловая зона (комплексная)

№ п/п	Кадастровый номер исходного земельного участка/ <i>статус</i>	Площадь исходного земельного участка, кв.м.	Категория земель исходного земельного участка	Разрешённое использование исходного земельного участка	Разрешённое использование исходного земельного участка (по документу)	Правообладатель исходного земельного участка	Вид права на исходный земельный участок	Существующая территориальная зона по ПЗЗ КГО
42.	66:46:0103002:53–ранее учтенный	80.00 – уточненная	Земли населённых пунктов	Для размещения объектов торговли	для строительства магазина	Данные отсутствуют	Данные отсутствуют	ОД(К). Общественно-деловая зона (комплексная)
43.	66:46:0103002:55–ранее учтенный	43.00 – уточненная	Земли населённых пунктов	Для размещения индивидуальных гаражей	под индивидуальный капитальный гараж	Частная	№ 66-01/20-17/2005-219 от 13.07.2005 (собственность)	КС-5. Территориальная коммунально-складская зона (подзона V класса опасности)
44.	66:46:0103002:56–ранее учтенный	30.00 – уточненная	Земли населённых пунктов	Для размещения индивидуальных гаражей	под объект гаражной застройки (индивидуальный металлический гараж)	Данные отсутствуют	Данные отсутствуют	КС-5. Территориальная коммунально-складская зона (подзона V класса опасности)
45.	66:46:0103002:57–ранее учтенный	985.00 – уточненная	Земли населённых пунктов	Для размещения объектов предпринимательской деятельности	для ведения предпринимательской деятельности	Частная	№ 66-01/20-2/2004-234 от 25.03.2004 (собственность)	ОД(К). Общественно-деловая зона (комплексная)
46.	66:46:0103002:58–ранее учтенный	30.00 – уточненная	Земли населённых пунктов	Для размещения индивидуальных гаражей	для строительства капитального гаража	Частная	№ 66-01/20-2/2004-300 от 31.03.2004 (собственность)	КС-5. Территориальная коммунально-складская зона (подзона V класса опасности)
47.	66:46:0103002:59–ранее учтенный	9434.00 – уточненная	Земли населённых пунктов	Для размещения объектов среднего профессионального и высшего профессионального образования	под объект образования	Муниципальная	№ 66-01/20-8/2004-49 от 06.04.2004 (постоянное (бессрочное) пользование)	ОД(С-7). Зона школьных, дошкольных учебных комплексов

№ п/п	Кадастровый номер исходного земельного участка/ <i>статус</i>	Площадь исходного земельного участка, кв.м.	Категория земель исходного земельного участка	Разрешённое использование исходного земельного участка	Разрешённое использование исходного земельного участка (по документу)	Правообладатель исходного земельного участка	Вид права на исходный земельный участок	Существующая территориальная зона по ПЗЗ КГО
48.	66:46:0103002:61–ранее учтенный	2401.00 – уточненная	Земли населённых пунктов	Для размещения административных зданий	под объект административной застройки (административная застройка)	Государственная федеральная	№ 66-66-20/002/2013-775 от 14.03.2013 (постоянное (бессрочное) пользование) № 66-01/20-8/2004-57 от 30.04.2004 (собственность)	ОД(К). Общественно-деловая зона (комплексная)
49.	66:46:0103002:62–ранее учтенный	1107.00 – уточненная	Земли населённых пунктов	Для ведения личного подсобного хозяйства	для индивидуального жилищного строительства и ведения личного подсобного хозяйства	Данные отсутствуют	Данные отсутствуют	Ж-1. Зона застройки индивидуальными жилыми домами
50.	66:46:0103002:63–ранее учтенный	1577.00-декларированная	Земли населённых пунктов	Для размещения объектов финансового назначения	кредитно-финансовое учреждение	Данные отсутствуют	Данные отсутствуют	ОД(К). Общественно-деловая зона (комплексная)
51.	66:46:0103002:65–ранее учтенный	6284.00 – уточненная	Земли населённых пунктов	Для размещения производственных зданий	под объект промышленности и (производственная база)	Частная	№ 66-66-20/006/2009-405 от 19.03.2009 (собственность) № 66:46:0103002:65-66/020/2017-1 от 26.05.2017 (в силу договора)	-
52.	66:46:0103002:66–ранее учтенный	897.00 – уточненная	Земли населённых пунктов	Для размещения объектов социального и коммунально-бытового назначения	Под объекты инженерной инфраструктуры (котельная)	Муниципальная	№ 66-66-20/002/2011-777 от 07.09.2011 (собственность муниципальных образований) № 66:46:0103002:66-66/020/2017-1 от 22.09.2017 (запрещение)	(И-5). Территориальная зона теплообеспечивающих объектов инженерной инфраструктуры
53.	66:46:0103002:67–ранее учтенный	1998.00 – уточненная	Земли населённых пунктов	Для индивидуальной жилой застройки	под дом индивидуальной жилой застройки (многоэтажный)	Частная	№ 66:46:0103002:67-66/020/2018-6 от 15.05.2018 (собственность)	-

№ п/п	Кадастровый номер исходного земельного участка/ <i>статус</i>	Площадь исходного земельного участка, кв.м.	Категория земель исходного земельного участка	Разрешённое использование исходного земельного участка	Разрешённое использование исходного земельного участка (по документу)	Правообладатель исходного земельного участка	Вид права на исходный земельный участок	Существующая территориальная зона по ПЗЗ КГО
54.	66:46:0103002:68–ранее учтенный	43.00 – уточненная	Земли населённых пунктов	Для размещения объектов розничной торговли	под объект торговли (магазин)	Частная	№ 66-66-20/006/2009-599 от 16.04.2009 (собственность)	ОД(К). Общественно-деловая зона (комплексная)
55.	66:46:0103002:70–ранее учтенный	546.00 – уточненная	Земли населённых пунктов	Для индивидуальной жилой застройки	под часть жилого дома индивидуальной жилой застройки	Частная	№ 66-66-20/016/2008-140 от 01.08.2008 (собственность)	Ж-1. Зона застройки индивидуальным и жилыми домами
56.	66:46:0103002:71–ранее учтенный	963.00 – уточненная	Земли населённых пунктов	Для ведения личного подсобного хозяйства	для индивидуального жилищного строительства и ведения личного подсобного хозяйства	Частная	№ 66:46:0103002:71-66/020/2017-4 от 07.06.2017 (общая долевая собственность) № 66:46:0103002:71-66/020/2017-2 от 01.06.2017 (общая долевая собственность) № 66:46:0103002:71-66/020/2017-3 от 01.06.2017 (общая долевая собственность)	Ж-1. Зона застройки индивидуальным и жилыми домами
57.	66:46:0103002:72–ранее учтенный	419.00	Земли населённых пунктов	Для индивидуальной жилой застройки	под часть дома индивидуальной жилой застройки (одноэтажный)	Частная	№ 66:46:0103002:72-66/020/2020-2 от 20.01.2020 (собственность)	Ж-1. Зона застройки индивидуальным и жилыми домами
58.	66:46:0103002:73–ранее учтенный	3590.00	Земли населённых пунктов	Для размещения объектов дошкольного, начального, общего и среднего (полного) общего образования	под объект образования (спортивная школа)	Муниципальная	№ 66-01/20-26/2004-68 от 26.11.2004 (постоянное (бессрочное) пользование)	ОД(С-7). Зона школьных, дошкольных учебных комплексов
59.	66:46:0103002:74–ранее учтенный	928.00	Земли населённых пунктов	Для индивидуальной жилой застройки	под жилой дом индивидуальной жилой застройки	Частная	№ 66-66-20/001/2011-923 от 26.04.2011	Ж-1. Зона застройки индивидуальным

№ п/п	Кадастровый номер исходного земельного участка/ <i>статус</i>	Площадь исходного земельного участка, кв.м.	Категория земель исходного земельного участка	Разрешённое использование исходного земельного участка	Разрешённое использование исходного земельного участка (по документу)	Правообладатель исходного земельного участка	Вид права на исходный земельный участок	Существующая территориальная зона по ПЗЗ КГО
							(собственность)	и жилыми домами
60.	66:46:0103002:75–ранее учтенный	1998.00	Земли населённых пунктов	Для индивидуальной жилой застройки	под объект незавершенного строительства (дом индивидуальной жилой застройки)	Частная	№ 66:46:0103002:75-66/020/2017-3 от 07.07.2017 (собственность)	-
61.	66:46:0103002:79–ранее учтенный	1237.00	Земли населённых пунктов	Для индивидуальной жилой застройки	под дом индивидуальной жилой застройки (одноэтажный)	Частная	№ 66:46:0103002:79-66/020/2017-8 от 20.12.2017 (общая долевая собственность) № 66:46:0103002:79-66/020/2017-3 от 13.12.2017 (общая долевая собственность) № 66:46:0103002:79-66/020/2017-5 от 20.12.2017 (общая долевая собственность) № 66:46:0103002:79-66/020/2017-6 от 20.12.2017 (общая долевая собственность) № 66:46:0103002:79-66/020/2017-7 от 20.12.2017 (общая долевая собственность)	Ж-1. Зона застройки индивидуальным и жилыми домами
62.	66:46:0103002:80–ранее учтенный	1128.00	Земли населённых пунктов	Для индивидуальной жилой застройки	под жилой дом индивидуальной жилой застройки	Частная	№ 66-66-20/002/2013-646 от 07.03.2013 (собственность)	Ж-1. Зона застройки индивидуальным и жилыми домами
63.	66:46:0103002:81–ранее учтенный	1292.00	Земли населённых пунктов	Для размещения объектов розничной торговли	под объект торговли (магазин)	Частная	№ 66-66-20/002/2010-250 от 26.02.2010 (собственность)	ОД(К). Общественно-деловая зона (комплексная)
64.	66:46:0103002:83–	693.00	Земли	Для	под жилой дом	Частная	№ 66-01/20-28/2004-122 от 24.11.2004 (общая	Ж-1. Зона

№ п/п	Кадастровый номер исходного земельного участка/ <i>статус</i>	Площадь исходного земельного участка, кв.м.	Категория земель исходного земельного участка	Разрешённое использование исходного земельного участка	Разрешённое использование исходного земельного участка (по документу)	Правообладатель исходного земельного участка	Вид права на исходный земельный участок	Существующая территориальная зона по ПЗЗ КГО
							(собственность)	и жилыми домами
71.	66:46:0103002:92–ранее учтенный	30.00	Земли населённых пунктов	Для размещения индивидуальных гаражей	под объект гаражной застройки (индивидуальный капитальный гараж)	Данные отсутствуют	№ 66:46:0103002:92-66/020/2018-2 от 24.07.2018 (аренда)	КС-5. Территориальная коммунально-складская зона (подзона V класса опасности)
72.	66:46:0103002:93–ранее учтенный	661.00	Земли населённых пунктов	Для размещения объектов розничной торговли	под объект торговли (магазин)	Частная	№ 66-01/20-26/2005-110 от 30.12.2005 (собственность)	ОД(К). Общественно-деловая зона (комплексная)
73.	66:46:0103002:94–ранее учтенный	70.00	Земли населённых пунктов	Для размещения индивидуальных гаражей	под объект гаражной застройки (индивидуальный капитальный гараж)	Данные отсутствуют	Данные отсутствуют	КС-5. Территориальная коммунально-складская зона (подзона V класса опасности)
74.	66:46:0103002:95–ранее учтенный	115.00	Земли населённых пунктов	Для иных видов использования, характерных для населённых пунктов	предпринимательство	Частная	№ 66-66-20/002/2007-756 от 25.05.2007 (собственность)	КС-5. Территориальная коммунально-складская зона (подзона V класса опасности)
75.	66:46:0103002:96–ранее учтенный	37.00	Земли населённых пунктов	Для размещения индивидуальных гаражей	под объект гаражной застройки (индивидуальный капитальный гараж)	Частная	№ 66-66-20/020/2008-105 от 18.11.2008 (собственность)	КС-5. Территориальная коммунально-складская зона (подзона V класса опасности)
76.	66:46:0103002:97–	55.00	Земли	Для размещения	под объект	Частная	№ 66-66-	КС-5.

№ п/п	Кадастровый номер исходного земельного участка/ <i>с/матус</i>	Площадь исходного земельного участка, кв.м.	Категория земель исходного земельного участка	Разрешённое использование исходного земельного участка	Разрешённое использование исходного земельного участка (по документу)	Правообладатель исходного земельного участка	Вид права на исходный земельный участок	Существующая территориальная зона по ПЗЗ КГО
	ранее учтенный		населённых пунктов	коммунальных, складских объектов	коммунально-складского хозяйства (капитальный склад)		20/020/2008-107 от 18.11.2008 (собственность)	Территориальная коммунально-складская зона (подзона V класса опасности)
77.	66:46:0103002:98–ранее учтенный	130.00	Земли населённых пунктов	Для размещения объектов розничной торговли	под объект торговли (магазин)	Частная	№ 66-66-20/660/2014-580 от 30.12.2014 (собственность)	ОД(К). Общественно-деловая зона (комплексная)
78.	66:46:0103002:103–ранее учтенный	838.00 – декларированная	Земли населённых пунктов	Для индивидуальной жилой застройки	для индивидуального жилищного строительства	Данные отсутствуют	Данные отсутствуют	Ж-1. Зона застройки индивидуальными и жилыми домами
79.	66:46:0103002:104–ранее учтенный	1067.00	Земли населённых пунктов	Для индивидуальной жилой застройки	под дом индивидуальной жилой застройки (одноэтажный)	Частная	№ 66-66-20/022/2006-182 от 19.10.2006 (собственность)	Ж-1. Зона застройки индивидуальными и жилыми домами
80.	66:46:0103002:105–ранее учтенный	508.00 декларированная	Земли населённых пунктов	Для индивидуальной жилой застройки	для индивидуального жилищного строительства	Частная	№ 66-66-20/001/2010-318 от 09.02.2010 (общая долевая собственность) № 66-66-20/001/2010-318 от 09.02.2010 (общая долевая собственность)	Ж-1. Зона застройки индивидуальными и жилыми домами
81.	66:46:0103002:107–ранее учтенный	270.00	Земли населённых пунктов	Для индивидуальной жилой застройки	для индивидуального жилищного строительства	Частная	№ 66-01/20-2/2000-1104 от 14.08.2000 (собственность)	Ж-2. Зона малоэтажных многоквартирных жилых домов
82.	66:46:0103002:109–ранее учтенный	38.00	Земли населённых пунктов	Для размещения индивидуальных гаражей	для строительства гаража	Частная	№ 66-66-20/016/2008-522 от 12.09.2008 (собственность)	КС-5. Территориальная коммунально-складская зона (подзона V

№ п/п	Кадастровый номер исходного земельного участка/ <i>статус</i>	Площадь исходного земельного участка, кв.м.	Категория земель исходного земельного участка	Разрешённое использование исходного земельного участка	Разрешённое использование исходного земельного участка (по документу)	Правообладатель исходного земельного участка	Вид права на исходный земельный участок	Существующая территориальная зона по ПЗЗ КГО
								класса опасности)
83.	66:46:0103002:114--ранее учтенный	2610.00	Земли населённых пунктов	Для размещения объектов дошкольного, начального, общего и среднего (полного) общего образования	для детской школы искусств	Муниципальная	№ 66-01/20-2/2001-170 от 16.02.2001 (постоянное (бессрочное) пользование)	ОД(С-7). Зона школьных, дошкольных учебных комплексов
84.	66:46:0103002:116--ранее учтенный	978.00	Земли населённых пунктов	Для индивидуальной жилой застройки	под дом индивидуальной жилой застройки (одноэтажный)	Частная	№ 66:46:0103002:116-66/020/2018-4 от 13.09.2018 (собственность)	Ж-1. Зона застройки индивидуальным и жилыми домами
85.	66:46:0103002:118--ранее учтенный	34.00	Земли населённых пунктов	Для размещения индивидуальных гаражей	для строительства капитального гаража	Данные отсутствуют	Данные отсутствуют	КС-5. Территориальная коммунально-складская зона (подзона V класса опасности)
86.	66:46:0103002:119--ранее учтенный	714.00 декларированная	Земли населённых пунктов	Для индивидуальной жилой застройки	Для индивидуального жилищного строительства	Частная	№ 66:46:0103002:119-66/020/2017-2 от 07.03.2017 (собственность)	Ж-1. Зона застройки индивидуальным и жилыми домами
87.	66:46:0103002:121--ранее учтенный	32.00	Земли населённых пунктов	Для размещения индивидуальных гаражей	под индивидуальный капитальный гараж	Частная	№ 66-01/20-17/2005-134 от 11.07.2005 (собственность)	КС-5. Территориальная коммунально-складская зона (подзона V класса опасности)
88.	66:46:0103002:122--ранее учтенный	587.00 декларированная	Земли населённых	Для ведения личного подсобного	Для индивидуального	Частная	№ 66:46:0103002:122-66/020/2017-1 от 07.03.2017	Ж-1. Зона застройки

№ п/п	Кадастровый номер исходного земельного участка/ <i>статус</i>	Площадь исходного земельного участка, кв.м.	Категория земель исходного земельного участка	Разрешённое использование исходного земельного участка	Разрешённое использование исходного земельного участка (по документу)	Правообладатель исходного земельного участка	Вид права на исходный земельный участок	Существующая территориальная зона по ПЗЗ КГО
		нная	пунктов	хозяйства	о жилищного строительства и личного подсобного хозяйства		(собственность) № 66:46:0103002:122-66/020/2018-2 от 11.01.2018 (запрещение) № 66:46:0103002:122-66/020/2019-3 от 16.08.2019 (запрещение) № 66:46:0103002:122-66/020/2019-4 от 11.09.2019 (запрещение)	индивидуальным и жилыми домами
89.	66:46:0103002:123–ранее учтенный	754.00	Земли населённых пунктов	Для индивидуальной жилой застройки	для индивидуального жилищного строительства и ведения ЛПХ	Частная	№ 66-66/020-66/020/660/2015-641/2 от 08.07.2015 (общая долевая собственность) № 66-66/020-66/020/313/2015-18/1 от 30.11.2015 (общая долевая собственность) № 66-66/020-66/020/660/2015-641/1 от 08.07.2015 (общая долевая собственность) № 66:46:0103002:123-66/020/2019-3 от 11.09.2019 (запрещение) № 66:46:0103002:123-66/020/2019-1 от 06.06.2019 (запрещение) № 66:46:0103002:123-66/003/2019-2 от 06.06.2019 (запрещение)	Ж-1. Зона застройки индивидуальным и жилыми домами
90.	66:46:0103002:125–ранее учтенный	558.00	Земли населённых пунктов	Для индивидуальной жилой застройки	для индивидуального жилищного строительства и ведения ЛПХ	Частная	№ 66:46:0103002:125-66/020/2017-2 от 17.11.2017 (собственность)	Ж-1. Зона застройки индивидуальным и жилыми домами
91.	66:46:0103002:126–	970.00	Земли	Для	для	Частная	№	Ж-1. Зона

№ п/п	Кадастровый номер исходного земельного участка/статус	Площадь исходного земельного участка, кв.м.	Категория земель исходного земельного участка	Разрешённое использование исходного земельного участка	Разрешённое использование исходного земельного участка (по документу)	Правообладатель исходного земельного участка	Вид права на исходный земельный участок	Существующая территориальная зона по ПЗЗ КГО
	ранее учтенный		населённых пунктов	индивидуальной жилой застройки	индивидуально о жилищного строительства и ведения ЛПХ		66:46:0103002:126-66/020/2018-1 от 16.02.2018 (собственность)	застройки индивидуальным и жилыми домами
92.	66:46:0103002:127–ранее учтенный	588.00 – декларированная	Земли населённых пунктов	Для индивидуальной жилой застройки	для индивидуального жилищного строительства и ведения подсобного хозяйства	Частная	№ 66-66-20/016/2011-158 от 10.05.2011 (собственность)	Ж-1. Зона застройки индивидуальным и жилыми домами
93.	66:46:0103002:128–ранее учтенный	180.00	Земли населённых пунктов	Для размещения коммунальных, складских объектов	коммунальное обслуживание	Частная	№ 66:46:0103002:128-66/020/2018-3 от 25.12.2018 (собственность)	Ж-1. Зона застройки индивидуальным и жилыми домами
94.	66:46:0103002:129–ранее учтенный	161.00	Земли населённых пунктов	Для ведения личного подсобного хозяйства	для индивидуального жилищного строительства и ведения личного подсобного хозяйства	Данные отсутствуют	Данные отсутствуют	Ж-1. Зона застройки индивидуальным и жилыми домами
95.	66:46:0103002:130–ранее учтенный	373.00 – декларированная	Земли населённых пунктов	Для индивидуальной жилой застройки	для индивидуального жилого дома	Данные отсутствуют	Данные отсутствуют	Ж-1. Зона застройки индивидуальным и жилыми домами
96.	66:46:0103002:131 ранее учтенный	445.00	Земли населённых пунктов	Для индивидуальной жилой застройки	под дом индивидуальной жилой застройки (одноэтажный)	Частная	№ 66-66-20/021/2006-263 от 30.10.2006 (собственность)	Ж-1. Зона застройки индивидуальным и жилыми домами
97.	66:46:0103002:132–ранее учтенный	781.00	Земли населённых	Для индивидуальной	для индивидуального	Частная	№ 66:46:0103002:132-	Ж-1. Зона застройки

№ п/п	Кадастровый номер исходного земельного участка/статус	Площадь исходного земельного участка, кв.м.	Категория земель исходного земельного участка	Разрешённое использование исходного земельного участка	Разрешённое использование исходного земельного участка (по документу)	Правообладатель исходного земельного участка	Вид права на исходный земельный участок	Существующая территориальная зона по ПЗЗ КГО
							22.09.2017 (запрещение) № 66-66/020-66/020/660/2015-926/2 от 23.12.2015 (общая долевая собственность)	
104.	66:46:0103002:139–ранее учтенный	996.00 – декларированная	Земли населённых пунктов	Для ведения личного подсобного хозяйства	для ведения личного подсобного хозяйства	Частная	№ 66:46:0103002:139-66/020/2017-1 от 04.10.2017 (собственность)	Ж-1. Зона застройки индивидуальными и жилыми домами
105.	66:46:0103002:141–ранее учтенный	292.00 – декларированная	Земли населённых пунктов	Для ведения личного подсобного хозяйства	для ведения личного подсобного хозяйства	Данные отсутствуют	Данные отсутствуют	Ж-2. Зона малоэтажных многоквартирных жилых домов
106.	66:46:0103002:144–ранее учтенный	704.00	Земли населённых пунктов	Для размещения объектов предпринимательской деятельности	для ведения предпринимательской деятельности	Данные отсутствуют	Данные отсутствуют	Ж-2. Зона малоэтажных многоквартирных жилых домов
107.	66:46:0103002:149–ранее учтенный	328.00	Земли населённых пунктов	Для индивидуальной жилой застройки	для строительства индивидуального жилого дома	Данные отсутствуют	Данные отсутствуют	ОД(К). Общественно-деловая зона (комплексная)
108.	66:46:0103002:150–ранее учтенный	244.00	Земли населённых пунктов	Для размещения складских помещений	для строительства склада	Данные отсутствуют	Данные отсутствуют	ОД(К). Общественно-деловая зона (комплексная)
109.	66:46:0103002:151–ранее учтенный	2094.00	Земли населённых пунктов	Для размещения объектов предпринимательской деятельности	для ведения предпринимательской деятельности	Частная	№ 66-66-20/023/2010-650 от 09.02.2011 (собственность)	ОД(К). Общественно-деловая зона (комплексная)
110.	66:46:0103002:152–ранее учтенный	145.00 – декларированная	Земли населённых пунктов	Для размещения объектов предпринимательской деятельности	Для предпринимательской деятельности	Данные отсутствуют	Данные отсутствуют	ОД(К). Общественно-деловая зона (комплексная)
111.	66:46:0103002:155–ранее учтенный	560.00	Земли населённых	Для размещения объектов	для ведения предпринимател	Данные отсутствуют	Данные отсутствуют	ОД(К). Общественно-

№ п/п	Кадастровый номер исходного земельного участка/ <i>статус</i>	Площадь исходного земельного участка, кв.м.	Категория земель исходного земельного участка	Разрешённое использование исходного земельного участка	Разрешённое использование исходного земельного участка (по документу)	Правообладатель исходного земельного участка	Вид права на исходный земельный участок	Существующая территориальная зона по ПЗЗ КГО
			пунктов	предпринимательской деятельности	ьской деятельности			деловая зона (комплексная)
112.	66:46:0103002:158–ранее учтенный	910.00	Земли населённых пунктов	Для индивидуальной жилой застройки	для индивидуального жилищного строительства и ведения подсобного хозяйства	Частная	№ 66-66/020-66/020/660/2015-925/1 от 16.12.2015 (собственность)	Ж-1. Зона застройки индивидуальным и жилыми домами
113.	66:46:0103002:159–ранее учтенный	665.00	Земли населённых пунктов	Для индивидуальной жилой застройки	для индивидуального жилищного строительства и ведения ЛПХ	Частная	№ 66:46:0103002:159-66/020/2018-3 от 30.07.2018 (общая долевая собственность) № 66-66/020-66/020/313/2016-134/1 от 25.05.2016 (общая долевая собственность) № 66-66/020-66/020/662/2015-385/1 от 15.04.2015 (общая долевая собственность)	Ж-1. Зона застройки индивидуальным и жилыми домами
114.	66:46:0103002:160–ранее учтенный	1345.00	Земли населённых пунктов	Для ведения личного подсобного хозяйства	для ведения личного подсобного хозяйства	Частная	№ 66-66-20/003/2009-273 от 24.06.2009 (собственность) № 66-66-20/012/2009-700 от 24.06.2009 (в силу договора)	Ж-1. Зона застройки индивидуальным и жилыми домами
115.	66:46:0103002:161–ранее учтенный	1310.00	Земли населённых пунктов	Для индивидуальной жилой застройки	для индивидуального жилищного строительства и ведения ЛПХ	Частная	№ 66-66-20/020/2013-251 от 16.07.2013 (собственность)	Ж-1. Зона застройки индивидуальным и жилыми домами
116.	66:46:0103002:162–ранее учтенный	462.00	Земли населённых пунктов	Для индивидуальной жилой застройки	для строительства индивидуального жилого дома	Частная	№ 66-66-20/011/2008-366 от 26.05.2008 (собственность)	Ж-1. Зона застройки индивидуальным и жилыми домами
117.	66:46:0103002:163–	301.00	Земли	Для ведения	для	Частная	№ 66:46:0103002:163-66/020/2019-7 от	Ж-2. Зона

№ п/п	Кадастровый номер исходного земельного участка/ <i>статус</i>	Площадь исходного земельного участка, кв.м.	Категория земель исходного земельного участка	Разрешённое использование исходного земельного участка	Разрешённое использование исходного земельного участка (по документу)	Правообладатель исходного земельного участка	Вид права на исходный земельный участок	Существующая территориальная зона по ПЗЗ КГО
	ранее учтенный		населённых пунктов	личного подсобного хозяйства	индивидуально о жилищного строительства и ведения личного подсобного хозяйства		17.01.2019 (общая долевая собственность) № 66:46:0103002:163-66/020/2019-6 от 17.01.2019 (общая долевая собственность) № 66:46:0103002:163-66/020/2019-8 от 17.01.2019 (общая долевая собственность)	малоэтажных многоквартирных жилых домов
118.	66:46:0103002:165–ранее учтенный	31.00	Земли населённых пунктов	Для размещения индивидуальных гаражей	для строительства капитального гаража	Частная	№ 66-66-20/003/2008-218 от 31.07.2008 (собственность)	КС-5. Территориальная коммунально-складская зона (подзона V класса опасности)
119.	66:46:0103002:169–ранее учтенный	31.00	Земли населённых пунктов	Для размещения индивидуальных гаражей	для строительства капитального гаража	Частная	№ 66-66-20/016/2008-649 от 23.09.2008 (собственность)	КС-5. Территориальная коммунально-складская зона (подзона V класса опасности)
120.	66:46:0103002:170–ранее учтенный	26.00	Земли населённых пунктов	Для размещения индивидуальных гаражей	для строительства капитального гаража	Частная	№ 66-66-20/016/2008-875 от 10.10.2008 (собственность)	КС-5. Территориальная коммунально-складская зона (подзона V класса опасности)
121.	66:46:0103002:180–ранее учтенный	28.00	Земли населённых пунктов	Для размещения индивидуальных гаражей	для строительства капитального гаража	Частная	№ 66:46:0103002:180-66/020/2018-2 от 16.11.2018 (собственность)	КС-5. Территориальная коммунально-складская зона (подзона V класса опасности)

№ п/п	Кадастровый номер исходного земельного участка/ <i>с/та/мус</i>	Площадь исходного земельного участка, кв.м.	Категория земель исходного земельного участка	Разрешённое использование исходного земельного участка	Разрешённое использование исходного земельного участка (по документу)	Правообладатель исходного земельного участка	Вид права на исходный земельный участок	Существующая территориальная зона по ПЗЗ КГО
								опасности)
122.	66:46:0103002:183–ранее учтенный	56.00	Земли населённых пунктов	Для размещения индивидуальных гаражей	под строительство индивидуального гаража под грузовой автотранспорт	Частная	№ 66-66-20/005/2008-669 от 24.10.2008 (собственность)	КС-5. Территориальная коммунально-складская зона (подзона V класса опасности)
123.	66:46:0103002:184–ранее учтенный	28.00	Земли населённых пунктов	Для размещения индивидуальных гаражей	для строительства капитального гаража	Частная	№ 66-66-20/003/2008-220 от 31.07.2008 (собственность)	КС-5. Территориальная коммунально-складская зона (подзона V класса опасности)
124.	66:46:0103002:185–ранее учтенный	31.00 – декларированная	Земли населённых пунктов	Для размещения индивидуальных гаражей	для строительства капитального гаража	Частная	№ 66-66-20/015/2008-588 от 15.10.2008 (собственность)	Ж-2. Зона малоэтажных многоквартирных жилых домов
125.	66:46:0103002:187–ранее учтенный	26.00	Земли населённых пунктов	Для размещения индивидуальных гаражей	для строительства капитального гаража	Частная	№ 66:46:0103002:187-66/020/2017-1 от 10.11.2017 (собственность)	КС-5. Территориальная коммунально-складская зона (подзона V класса опасности)
126.	66:46:0103002:188–ранее учтенный	24.00	Земли населённых пунктов	Для размещения индивидуальных гаражей	для строительства капитального гаража	Частная	№ 66-66-20/016/2008-652 от 23.09.2008 (собственность)	КС-5. Территориальная коммунально-складская зона (подзона V класса опасности)
127.	66:46:0103002:191–ранее учтенный	27.00	Земли населённых	Для размещения индивидуальных	строительства гаражной	Данные отсутствуют	Данные отсутствуют	КС-5. Территориальная

№ п/п	Кадастровый номер исходного земельного участка/ <i>статус</i>	Площадь исходного земельного участка, кв.м.	Категория земель исходного земельного участка	Разрешённое использование исходного земельного участка	Разрешённое использование исходного земельного участка (по документу)	Правообладатель исходного земельного участка	Вид права на исходный земельный участок	Существующая территориальная зона по ПЗЗ КГО
			пунктов	гаражей	застройки (индивидуальный капитальный гараж)			коммунально-складская зона (подзона V класса опасности)
128.	66:46:0103002:193–ранее учтенный	28.00	Земли населённых пунктов	Для размещения индивидуальных гаражей	для строительства капитального гаража	Частная	№ 66-66/020-66/020/314/2016-86/2 от 10.08.2016 (собственность)	КС-5. Территориальная коммунально-складская зона (подзона V класса опасности)
129.	66:46:0103002:194–ранее учтенный	27.00	Земли населённых пунктов	Для размещения индивидуальных гаражей	для строительства капитального гаража	Частная	№ 66-66-20/001/2011-233 от 01.03.2011 (собственность)	КС-5. Территориальная коммунально-складская зона (подзона V класса опасности)
130.	66:46:0103002:200–ранее учтенный	65.00	Земли населённых пунктов	Для размещения индивидуальных гаражей	для строительства капитального гаража с мастерской	Частная	№ 66-66-20/002/2010-824 от 15.04.2010 (собственность)	КС-5. Территориальная коммунально-складская зона (подзона V класса опасности)
131.	66:46:0103002:202–ранее учтенный	33.00	Земли населённых пунктов	Для размещения индивидуальных гаражей	Для строительства гаража	Частная	№ 66:46:0103002:202-66/020/2017-2 от 05.06.2017 (собственность)	Ж-2. Зона малоэтажных многоквартирных жилых домов
132.	66:46:0103002:206–ранее учтенный	1030.00	Земли населённых пунктов	Для объектов жилой застройки	под жилой дом одноэтажной застройки (многоквартирн	Данные отсутствуют	Данные отсутствуют	Ж-2. Зона малоэтажных многоквартирных жилых домов

№ п/п	Кадастровый номер исходного земельного участка/ <i>статус</i>	Площадь исходного земельного участка, кв.м.	Категория земель исходного земельного участка	Разрешённое использование исходного земельного участка	Разрешённое использование исходного земельного участка (по документу)	Правообладатель исходного земельного участка	Вид права на исходный земельный участок	Существующая территориальная зона по ПЗЗ КГО
133.	66:46:0103002:213—ранее учтенный	30.00	Земли населённых пунктов	Для размещения индивидуальных гаражей	под объект гаражной застройки (индивидуальный капитальный гараж)	Частная	№ 66-66-20/001/2010-392 от 10.03.2010 (собственность)	КС-5. Территориальная коммунально-складская зона (подзона V класса опасности)
134.	66:46:0103002:214—ранее учтенный	30.00	Земли населённых пунктов	Для размещения индивидуальных гаражей	для строительства капитальных гаражей	Частная	№ 66-66-20/310/2014-86/1 от 10.01.2015 (собственность)	КС-5. Территориальная коммунально-складская зона (подзона V класса опасности)
135.	66:46:0103002:215—ранее учтенный	1000.00	Земли населённых пунктов	Для индивидуальной жилой застройки	под жилой дом индивидуальной жилой застройки	Частная	№ 66:46:0103002:215-66/020/2019-2 от 17.09.2019 (общая долевая собственность) № 66:46:0103002:215-66/020/2019-3 от 17.09.2019 (общая долевая собственность) № 66:46:0103002:215-66/020/2019-4 от 17.09.2019 (общая долевая собственность) № 66:46:0103002:215-66/020/2019-5 от 17.09.2019 (в силу закона) № 66:46:0103002:215-66/020/2019-6 от 17.09.2019 (в силу закона) № 66:46:0103002:215-66/020/2019-7 от 17.09.2019 (в силу закона)	Ж-1. Зона застройки индивидуальными и жилыми домами
136.	66:46:0103002:216—	30.00	Земли	Для размещения	для	Данные	Данные	КС-5.

№ п/п	Кадастровый номер исходного земельного участка/ <i>статус</i>	Площадь исходного земельного участка, кв.м.	Категория земель исходного земельного участка	Разрешённое использование исходного земельного участка	Разрешённое использование исходного земельного участка (по документу)	Правообладатель исходного земельного участка	Вид права на исходный земельный участок	Существующая территориальная зона по ПЗЗ КГО
	ранее учтенный		населённых пунктов	индивидуальных гаражей	строительства капитального гаража	отсутствуют	отсутствуют	Территориальная коммунально-складская зона (подзона V класса опасности)
137.	66:46:0103002:217–ранее учтенный	29.00	Земли населённых пунктов	Для размещения индивидуальных гаражей	под объект гаражной застройки (индивидуальный капитальный гараж)	Частная	№ 66-66/020-66/020/665/2016-160/3 от 14.06.2016 (собственность)	КС-5. Территориальная коммунально-складская зона (подзона V класса опасности)
138.	66:46:0103002:219–ранее учтенный	251.00	Земли населённых пунктов	Для ведения гражданами садоводства и огородничества	Для ведения огородничества (индивидуальное огородничество)	Данные отсутствуют	№ 66-01/20-17/2005-238 от 03.08.2005 (аренда) № 66-01/20-17/2005-238 от 03.08.2005 (сделка)	Ж-2. Зона малоэтажных многоквартирных жилых домов
139.	66:46:0103002:220–ранее учтенный	27.00	Земли населённых пунктов	Для размещения складских помещений	под объект коммунально-складского хозяйства (склад)	Частная	№ 66-66-20/010/2006-059 от 14.06.2006 (собственность)	ОД(К). Общественно-деловая зона (комплексная)
140.	66:46:0103002:221–ранее учтенный	230.00	Земли населённых пунктов	Для ведения гражданами садоводства и огородничества	для ведения огородничества (индивидуальное огородничество)	Данные отсутствуют	№ 66-01/20-18/2005-234 от 13.09.2005 (аренда) № 66-01/20-18/2005-234 от 13.09.2005 (сделка)	Ж-1. Зона застройки индивидуальными и жилыми домами
141.	66:46:0103002:222–ранее учтенный	248.00	Земли населённых пунктов	Для размещения объектов розничной торговли	под объект торговли (магазин)	Частная	№ 66-66/020-66/020/662/2015-588/2 от 28.05.2015 (собственность)	ОД(К). Общественно-деловая зона (комплексная)
142.	66:46:0103002:223–ранее учтенный	30.00	Земли населённых пунктов	Для размещения индивидуальных гаражей	под объект гаражной застройки	Частная	№ 66-66-20/006/2009-507 от 01.04.2009	ОД(К). Общественно-деловая зона

№ п/п	Кадастровый номер исходного земельного участка/ <i>статус</i>	Площадь исходного земельного участка, кв.м.	Категория земель исходного земельного участка	Разрешённое использование исходного земельного участка	Разрешённое использование исходного земельного участка (по документу)	Правообладатель исходного земельного участка	Вид права на исходный земельный участок	Существующая территориальная зона по ПЗЗ КГО
					(индивидуальный капитальный гараж)		(собственность)	(комплексная)
143.	66:46:0103002:225 – ранее учтенный	617.00	Земли населённых пунктов	Для индивидуальной жилой застройки	под жилой дом индивидуальной жилой застройки	Частная	№ 66-01/20-26/2005-65 от 23.12.2005 (собственность)	Ж-1. Зона застройки индивидуальными жилыми домами
144.	66:46:0103002:227 – ранее учтенный	295.00	Земли населённых пунктов	Для индивидуальной жилой застройки	под дом индивидуальной жилой застройки (одноэтажный)	Частная	№ 66-66-20/015/2008-875 от 21.11.2008 (собственность)	Ж-1. Зона застройки индивидуальными жилыми домами
145.	66:46:0103002:228 – ранее учтенный	30.00	Земли населённых пунктов	Для размещения индивидуальных гаражей	под объект гаражной застройки (индивидуальный капитальный гараж)	Частная	№ 66-66-20/012/2013-492 от 03.05.2013 (собственность) № 66:46:0103002:228-66/020/2020-1 от 31.03.2020 (запрещение)	КС-5. Территориальная коммунально-складская зона (подзона V класса опасности)
146.	66:46:0103002:229 – ранее учтенный	505.00	Земли населённых пунктов	Для размещения объектов общественного питания	под объект общественного питания (пельменная)	Частная	№ 66-66-20/012/2006-286 от 13.07.2006 (собственность)	ОД(К). Общественно-деловая зона (комплексная)
147.	66:46:0103002:230 – ранее учтенный	41.00	Земли населённых пунктов	Для размещения индивидуальных гаражей	предпринимательство	Частная	№ 66-66-20/002/2007-706 от 18.05.2007 (собственность)	КС-5. Территориальная коммунально-складская зона (подзона V класса опасности)
148.	66:46:0103002:231 – ранее учтенный	486.00	Земли населённых пунктов	Для размещения производственных зданий	под производственный кондитерский цех	Частная	№ 66-01/20-24/2005-320 от 09.12.2005 (собственность)	КС-5. Территориальная коммунально-складская зона

№ п/п	Кадастровый номер исходного земельного участка/статус	Площадь исходного земельного участка, кв.м.	Категория земель исходного земельного участка	Разрешённое использование исходного земельного участка	Разрешённое использование исходного земельного участка (по документу)	Правообладатель исходного земельного участка	Вид права на исходный земельный участок	Существующая территориальная зона по ПЗЗ КГО
								(подзона V класса опасности)
149.	66:46:0103002:232 – ранее учтенный	446.00	Земли населённых пунктов	Для размещения производственных зданий	предпринимательство	Частная	№ 66-01/20-23/2005-276 от 09.11.2005 (собственность)	Ж-2. Зона малоэтажных многоквартирных жилых домов
150.	66:46:0103002:234 – ранее учтенный	1561.00	Земли населённых пунктов	Для индивидуальной жилой застройки	малоэтажная жилая застройка	Частная	№ 66-66/020-66/020/664/2016-444/2 от 18.05.2016 (собственность)	Ж-1. Зона застройки индивидуальным и жилыми домами
151.	66:46:0103002:235 – ранее учтенный	598.00 – декларированная	Земли населённых пунктов	Для индивидуальной жилой застройки	индивидуальная жилая застройка	Данные отсутствуют	Данные отсутствуют	Ж-1. Зона застройки индивидуальным и жилыми домами
152.	66:46:0103002:241 – ранее учтенный	27.00	Земли населённых пунктов	Для размещения индивидуальных гаражей	для строительства капитального гаража	Частная	№ 66-66-20/001/2009-476 от 27.03.2009 (собственность)	КС-5. Территориальная коммунально-складская зона (подзона V класса опасности)
153.	66:46:0103002:244 – ранее учтенный	90.00 – декларированная	Земли населённых пунктов	Для индивидуальной жилой застройки	индивидуальная жилая застройка	Данные отсутствуют	Данные отсутствуют	Ж-1. Зона застройки индивидуальным и жилыми домами
154.	66:46:0103002:250 – ранее учтенный	391.00	Земли населённых пунктов	Для индивидуальной жилой застройки	для индивидуального жилищного строительства	Частная	№ 66:46:0103002:250-66/020/2017-1 от 10.04.2017 (собственность)	Ж-1. Зона застройки индивидуальным и жилыми домами
155.	66:46:0103002:252 –	1114.00	Земли	Для	для	Частная	№	Ж-1. Зона

№ п/п	Кадастровый номер исходного земельного участка/статус	Площадь исходного земельного участка, кв.м.	Категория земель исходного земельного участка	Разрешённое использование исходного земельного участка	Разрешённое использование исходного земельного участка (по документу)	Правообладатель исходного земельного участка	Вид права на исходный земельный участок	Существующая территориальная зона по ПЗЗ КГО
	ранее учтенный		населённых пунктов	индивидуальной жилой застройки	индивидуального жилищного строительства		66:46:0103002:252-66/020/2017-1 от 29.03.2017 (собственность)	застройки индивидуальным и жилыми домами
156.	66:46:0103002:253 – ранее учтенный	497.00-декларированный	Земли населённых пунктов	Для индивидуальной жилой застройки	индивидуальная жилая застройка	Частная	№ 66-66-20/003/2009-762 от 09.11.2009 (общая долевая собственность)	Ж-1. Зона застройки индивидуальным и жилыми домами
157.	66:46:0103002:255 – ранее учтенный	365.00	Земли населённых пунктов	Для индивидуальной жилой застройки	под часть дома индивидуальной жилой застройки (одноэтажный)	Частная	№ 66-66-20/663/2013-795 от 14.07.2013 (собственность)	Ж-1. Зона застройки индивидуальным и жилыми домами
158.	66:46:0103002:260 – ранее учтенный	701.00	Земли населённых пунктов	Для индивидуальной жилой застройки	под дом индивидуальной жилой застройки (одноэтажный)	Частная	№ 66:46:0103002:260-66/020/2018-2 от 17.07.2018 (собственность) 66:46:0103002:260-66/020/2018-3 от 17.07.2018 (в силу закона)	Ж-1. Зона застройки индивидуальным и жилыми домами
159.	66:46:0103002:261 – ранее учтенный	734.00	Земли населённых пунктов	Для индивидуальной жилой застройки	индивидуальная жилая застройка	Частная	№ 66-66/020-66/020/306/2015-1257/1 от 29.10.2015 (собственность)	Ж-1. Зона застройки индивидуальным и жилыми домами
160.	66:46:0103002:262 – ранее учтенный	570.00	Земли населённых пунктов	Для индивидуальной жилой застройки	под дом индивидуальной жилой застройки (одноэтажный)	Частная	№ 66-66-20/001/2012-263 от 02.02.2012 (общая долевая собственность) № 66-66-20/001/2012-263 от 02.02.2012 (общая долевая собственность) № 66-66-20/001/2012-263 от 02.02.2012 (общая долевая собственность)	Ж-1. Зона застройки индивидуальным и жилыми домами

№ п/п	Кадастровый номер исходного земельного участка/ <i>статус</i>	Площадь исходного земельного участка, кв.м.	Категория земель исходного земельного участка	Разрешённое использование исходного земельного участка	Разрешённое использование исходного земельного участка (по документу)	Правообладатель исходного земельного участка	Вид права на исходный земельный участок	Существующая территориальная зона по ПЗЗ КГО
161.	66:46:0103002:264 – ранее учтенный	895.00	Земли населённых пунктов	Для индивидуальной жилой застройки	под дом индивидуальной жилой застройки (одноэтажный)	Частная	№ 66-66-20/021/2011-945 от 07.09.2011 (собственность)	Ж-1. Зона застройки индивидуальными жилыми домами
162.	66:46:0103002:269 – ранее учтенный	342.00	Земли населённых пунктов	Для индивидуальной жилой застройки	под строительство индивидуального жилого дома	Частная	№ 66-66-20/023/2013-253 от 18.08.2013 (собственность)	Ж-1. Зона застройки индивидуальными жилыми домами
163.	66:46:0103002:271 м – ранее учтенный	1001.00	Земли населённых пунктов	Для индивидуальной жилой застройки	под жилой дом индивидуальной жилой застройки	Частная	№ 66-01/20-26/2005-136 от 30.12.2005 (собственность)	Ж-1. Зона застройки индивидуальными жилыми домами
164.	66:46:0103002:272 – ранее учтенный	752.00	Земли населённых пунктов	Для индивидуальной жилой застройки	для индивидуального жилищного строительства	Частная	№ 66-66-20/012/2009-351 от 27.05.2009 (собственность)	Ж-1. Зона застройки индивидуальными жилыми домами
165.	66:46:0103002:276 – ранее учтенный	698.00	Земли населённых пунктов	Для индивидуальной жилой застройки	под дом индивидуальной жилой застройки (одноэтажный)	Частная	№ 66-66-20/006/2009-926 от 18.05.2009 (собственность)	Ж-1. Зона застройки индивидуальными жилыми домами
166.	66:46:0103002:280 – ранее учтенный	30.00	Земли населённых пунктов	Для размещения индивидуальных гаражей	под строительство капитального гаража	Частная	№ 66-66-20/663/2014-710 от 11.09.2014 (собственность)	КС-5. Территориальная коммунально-складская зона (подзона V класса опасности)
167.	66:46:0103002:282 – ранее учтенный	649.00	Земли населённых пунктов	Для индивидуальной жилой застройки	под часть дома индивидуальной жилой застройки	Частная	№ 66-66-20/665/2014-561 от 17.07.2014 (общая долевая собственность)	Ж-1. Зона застройки индивидуальными

№ п/п	Кадастровый номер исходного земельного участка/ <i>статус</i>	Площадь исходного земельного участка, кв.м.	Категория земель исходного земельного участка	Разрешённое использование исходного земельного участка	Разрешённое использование исходного земельного участка (по документу)	Правообладатель исходного земельного участка	Вид права на исходный земельный участок	Существующая территориальная зона по ПЗЗ КГО
							№ 66:46:0103002:331-66/020/2017-6 от 16.05.2017 (общая долевая собственность) № 66:46:0103002:331-66/020/2017-4 от 16.05.2017 (общая долевая собственность) № 66:46:0103002:331-66/020/2017-3 от 16.05.2017 (общая долевая собственность)	
179.	66:46:0103002:332 – ранее учтенный	301.00	Земли населённых пунктов	Для размещения объектов розничной торговли	под объект торговли (магазин)	Частная	№ 66-66-20/002/2010-433 от 22.03.2010 (собственность)	Ж-1. Зона застройки индивидуальными и жилыми домами
180.	66:46:0103002:342 – ранее учтенный	34.00	Земли населённых пунктов	Для размещения индивидуальных гаражей	Под объект гаражной застройки (индивидуальный капитальный гаражный бокс)	Частная	№ 66-66-20/015/2008-889 от 25.11.2008 (собственность)	КС-5. Территориальная коммунально-складская зона (подзона V класса опасности)
181.	66:46:0103002:350 – ранее учтенный	906.00	Земли населённых пунктов	Для индивидуальной жилой застройки	под дом индивидуальной жилой застройки (одноэтажный)	Частная	№ 66:46:0103002:350-66/020/2019-2 от 19.04.2019 (собственность)	Ж-1. Зона застройки индивидуальными и жилыми домами
182.	66:46:0103002:358 – ранее учтенный	1236.00 декларированная	Земли населённых пунктов	Для индивидуальной жилой застройки	индивидуальная жилая застройка	Данные отсутствуют	Данные отсутствуют	Ж-1. Зона застройки индивидуальными и жилыми домами
183.	66:46:0103002:364 – ранее учтенный	48.00	Земли населённых	Для размещения индивидуальных	под строительство	Частная	№ 66-66-20/023/2010-625 от	КС-5. Территориальная

№ п/п	Кадастровый номер исходного земельного участка/ <i>статус</i>	Площадь исходного земельного участка, кв.м.	Категория земель исходного земельного участка	Разрешённое использование исходного земельного участка	Разрешённое использование исходного земельного участка (по документу)	Правообладатель исходного земельного участка	Вид права на исходный земельный участок	Существующая территориальная зона по ПЗЗ КГО
			пунктов	гаражей	капитального гаража		08.10.2010 (собственность)	коммунально-складская зона (подзона V класса опасности)
184.	66:46:0103002:369 – ранее учтенный	15.00 декларированная	Земли населённых пунктов	Для размещения объектов сельскохозяйственного назначения и сельскохозяйственных угодий	хозяйственные постройки	Данные отсутствуют	Данные отсутствуют	КС-5. Территориальная коммунально-складская зона (подзона V класса опасности)
185.	66:46:0103002:396 – ранее учтенный	949.00	Земли населённых пунктов	Для индивидуальной жилой застройки	для индивидуального жилищного строительства	Частная	№ 66:46:0103002:396-66/020/2017-1 от 05.07.2017 (собственность)	Ж-1. Зона застройки индивидуальными и жилыми домами
186.	66:46:0103002:398 – ранее учтенный	879.00	Земли населённых пунктов	Для индивидуальной жилой застройки	под дом индивидуальной жилой застройки (одноэтажный)	Частная	№ 66-66-20/014/2011-469 от 05.05.2011 (общая долевая собственность) № 66-66-20/001/2011-787 от 18.04.2011 (общая долевая собственность) № 66:46:0103002:398-66/020/2018-1 от 29.01.2018 (в силу договора) № 66:46:0103002:398-66/020/2018-1 от 29.01.2018 (в силу договора)	Ж-1. Зона застройки индивидуальными и жилыми домами
187.	66:46:0103002:402 – ранее учтенный	689.00	Земли населённых пунктов	Для индивидуальной жилой застройки	под дом индивидуальной жилой застройки (одноэтажный)	Частная	№ 66:46:0103002:402-66/020/2017-5 от 15.08.2017 (общая долевая собственность) № 66:46:0103002:402-66/020/2017-2 от 02.08.2017 (общая	Ж-1. Зона застройки индивидуальными и жилыми домами

№ п/п	Кадастровый номер исходного земельного участка/ <i>статус</i>	Площадь исходного земельного участка, кв.м.	Категория земель исходного земельного участка	Разрешённое использование исходного земельного участка	Разрешённое использование исходного земельного участка (по документу)	Правообладатель исходного земельного участка	Вид права на исходный земельный участок	Существующая территориальная зона по ПЗЗ КГО
							долевая собственность)	
188.	66:46:0103002:403 – ранее учтенный	31.00 – декларированная	Земли населённых пунктов	Для размещения индивидуальных гаражей	для строительства капитального гаража	Частная	№ 66-66-20/011/2014-241 от 12.08.2014 (собственность)	КС-5. Территориальная коммунально-складская зона (подзона V класса опасности)
189.	66:46:0103002:405 – ранее учтенный	674.00	Земли населённых пунктов	Для индивидуальной жилой застройки	под дом индивидуальной жилой застройки (одноэтажный)	Частная	№ 66-66-20/027/2013-472 от 30.11.2013 (общая долевая собственность) № 66-66-20/036/2010-160 от 30.12.2010 (общая долевая собственность) № 66-66-20/036/2010-159 от 30.12.2010 (общая долевая собственность)	Ж-1. Зона застройки индивидуальным и жилыми домами
190.	66:46:0103002:407 – ранее учтенный	1601.00	Земли населённых пунктов	Для индивидуальной жилой застройки	малоэтажная жилая застройка	Частная	№ 66-66/020-66/020/306/2015-1214/1 от 08.10.2015 (собственность)	Ж-1. Зона застройки индивидуальным и жилыми домами
191.	66:46:0103002:408 – ранее учтенный	734.00	Земли населённых пунктов	Для индивидуальной жилой застройки	под дом индивидуальной жилой застройки (одноэтажный)	Частная	№ 66-66-20/002/2014-8 от 16.01.2014 (общая долевая собственность) № 66-66-20/002/2014-9 от 16.01.2014 (в силу закона) № 66-66-20/002/2014-8 от 16.01.2014 (общая долевая собственность) № 66-66-20/002/2014-9 от 16.01.2014 (в силу закона)	Ж-1. Зона застройки индивидуальным и жилыми домами
192.	66:46:0103002:410	929.00	Земли населённых пунктов	Для индивидуальной жилой застройки	Для индивидуального жилищного	Частная	№ 66:46:0103002:410-66/020/2018-7 от 01.06.2018 (общая долевая собственность)	Ж-1. Зона застройки индивидуальным

№ п/п	Кадастровый номер исходного земельного участка/ <i>статус</i>	Площадь исходного земельного участка, кв.м.	Категория земель исходного земельного участка	Разрешённое использование исходного земельного участка	Разрешённое использование исходного земельного участка (по документу)	Правообладатель исходного земельного участка	Вид права на исходный земельный участок	Существующая территориальная зона по ПЗЗ КГО
					строительства		№ 66:46:0103002:410-66/020/2018-9 от 01.06.2018 (в силу закона) № 66:46:0103002:410-66/020/2018-8 от 01.06.2018 (общая долевая собственность) № 66:46:0103002:410-66/020/2018-10 от 01.06.2018 (в силу закона)	и жилыми домами
193.	66:46:0103002:413 – ранее учтенный	810.00	Земли населённых пунктов	Для индивидуальной жилой застройки	индивидуальная жилая застройка	Частная	№ 66:46:0103002:413-66/020/2019-1 от 26.03.2019 (собственность)	Ж-1. Зона застройки индивидуальными и жилыми домами
194.	66:46:0103002:417 – ранее учтенный	834.00	Земли населённых пунктов	Для объектов жилой застройки	под жилой дом многоэтажной застройки (многоквартирный)	Данные отсутствуют	Данные отсутствуют	Ж-1. Зона застройки индивидуальными и жилыми домами
195.	66:46:0103002:429 – ранее учтенный	300.00 декларированная	Земли населённых пунктов	Для индивидуальной жилой застройки	индивидуальная жилая застройка	Данные отсутствуют	Данные отсутствуют	Ж-1. Зона застройки индивидуальными и жилыми домами
196.	66:46:0103002:434 – ранее учтенный	172.00 – декларированная	Земли населённых пунктов	Для индивидуальной жилой застройки	индивидуальная жилая застройка	Данные отсутствуют	Данные отсутствуют	Ж-1. Зона застройки индивидуальными и жилыми домами
197.	66:46:0103002:443 – ранее учтенный	26.00	Земли населённых пунктов	Для размещения индивидуальных гаражей	под объект гаражной застройки (индивидуальный капитальный)	Частная	№ 66-66-20/016/2011-297 от 07.06.2011 (собственность)	КС-5. Территориальная коммунально-складская зона (подзона V

№ п/п	Кадастровый номер исходного земельного участка/ <i>сманус</i>	Площадь исходного земельного участка, кв.м.	Категория земель исходного земельного участка	Разрешённое использование исходного земельного участка	Разрешённое использование исходного земельного участка (по документу)	Правообладатель исходного земельного участка	Вид права на исходный земельный участок	Существующая территориальная зона по ПЗЗ КГО
					гараж)			класса опасности)
198.	66:46:0103002:446 – ранее учтенный	470.00	Земли населённых пунктов	Для размещения объектов общественного питания	под столовой № 1	Данные отсутствуют	Данные отсутствуют	Ж-2. Зона малоэтажных многоквартирных жилых домов
199.	66:46:0103002:447 – ранее учтенный	450.00	Земли населённых пунктов	Для размещения объектов общественного питания	под объект общественного питания (пельменная)	Частная	№ 66:46:0103002:447-66/020/2018-2 от 03.05.2018 (собственность)	ОД(К). Общественно-деловая зона (комплексная)
200.	66:46:0103002:448 – ранее учтенный	860.00	Земли населённых пунктов	Для размещения объектов розничной торговли	торгово-предпринимательская деятельность	Частная	№ 66-66-20/664/2014-677 от 21.10.2014 (собственность)	КС-5. Территориальная коммунально-складская зона (подзона V класса опасности)
201.	66:46:0103002:450 – ранее учтенный	29.00	Земли населённых пунктов	Для размещения индивидуальных гаражей	для строительства индивидуального капитального гаража	Частная	№ 66-66-20/002/2007-342 от 07.03.2007 (собственность)	Ж-2. Зона малоэтажных многоквартирных жилых домов
202.	66:46:0103002:452 – ранее учтенный	110.00	Земли населённых пунктов	Для размещения индивидуальных гаражей	под объект гаражной застройки (часть здания гаража с эстакадой)	Частная	№ 66:46:0103002:452-66/020/2019-2 от 05.04.2019 (собственность)	ОД(К). Общественно-деловая зона (комплексная)
203.	66:46:0103002:453 – ранее учтенный	9.00	Земли населённых пунктов	Для размещения объектов предпринимательской деятельности	Под объект торговли (торговый киоск)	Данные отсутствуют	№ 66-66-20/669/2014-220 от 27.12.2014 (аренда)	-
204.	66:46:0103002:454 – ранее учтенный	2085.00	Земли населённых пунктов	Для размещения производственных зданий	для размещения производственной базы	Данные отсутствуют	Данные отсутствуют	ОД(К). Общественно-деловая зона

№ п/п	Кадастровый номер исходного земельного участка/статус	Площадь исходного земельного участка, кв.м.	Категория земель исходного земельного участка	Разрешённое использование исходного земельного участка	Разрешённое использование исходного земельного участка (по документу)	Правообладатель исходного земельного участка	Вид права на исходный земельный участок	Существующая территориальная зона по ПЗЗ КГО
								(комплексная)
205.	66:46:0103002:456 – ранее учтенный	22.00	Земли населённых пунктов	Для размещения объектов розничной торговли	под объект торговли (остановочный комплекс)	Данные отсутствуют	№ 66-66-20/312/2014-1 от 11.12.2014 (аренда)	-
206.	66:46:0103002:458 – ранее учтенный	713.00	Земли населённых пунктов	Для размещения объектов розничной торговли	под объект торговли (магазин)	Частная	№ 66-66-20/004/2008-912 от 24.07.2008 (собственность)	ОД(К). Общественно-деловая зона (комплексная)
207.	66:46:0103002:464 – ранее учтенный	1310.00	Земли населённых пунктов	Для индивидуальной жилой застройки	под дом индивидуальной жилой застройки (двухэтажный)	Частная	№ 66-66-20/011/2007-575 от 21.06.2007 (общая долевая собственность) № 66-66-20/011/2007-575 от 21.06.2007 (общая долевая собственность)	Ж-1. Зона застройки индивидуальным и жилыми домами
208.	66:46:0103002:465 – ранее учтенный	678.00	Земли населённых пунктов	Для индивидуальной жилой застройки	под дом индивидуальной жилой застройки (одноэтажное)	Частная	№ 66:46:0103002:465-66/020/2019-4 от 06.06.2019 (запрещение) № 66-66-20/012/2006-278 от 28.06.2006 (общая долевая собственность) № 66:46:0103002:465-66/020/2019-2 от 06.06.2019 (запрещение) № 66:46:0103002:465-66/020/2019-5 от 06.06.2019 (запрещение) № 66-66-20/012/2006-277 от 28.06.2006 (общая долевая собственность) № 66:46:0103002:465-66/020/2019-1 от 06.06.2019	Ж-1. Зона застройки индивидуальным и жилыми домами

№ п/п	Кадастровый номер исходного земельного участка/ <i>статус</i>	Площадь исходного земельного участка, кв.м.	Категория земель исходного земельного участка	Разрешённое использование исходного земельного участка	Разрешённое использование исходного земельного участка (по документу)	Правообладатель исходного земельного участка	Вид права на исходный земельный участок	Существующая территориальная зона по ПЗЗ КГО
							(запрещение) № 66:46:0103002:465-66/020/2019-3 от 06.06.2019 (запрещение)	
209.	66:46:0103002:467 – ранее учтенный	40.00	Земли населённых пунктов	Для размещения индивидуальных гаражей	под объект гаражной застройки (индивидуальный капитальный гараж под грузовой автотранспорт)	Частная	№ 66-66-20/015/2007-299 от 22.08.2007 (собственность)	КС-5. Территориальная коммунально-складская зона (подзона V класса опасности)
210.	66:46:0103002:469 – ранее учтенный	316.00	Земли населённых пунктов	Для индивидуальной жилой застройки	под дом индивидуальной жилой застройки (одноэтажный)	Частная	№ 66-66-20/002/2007-107 от 16.02.2007 (собственность)	Ж-1. Зона застройки индивидуальными и жилыми домами
211.	66:46:0103002:471 – ранее учтенный	30.00	Земли населённых пунктов	Для размещения индивидуальных гаражей	под объект гаражной застройки (индивидуальный капитальный гараж)	Частная	№ 66-66-20/664/2012--462 от 27.09.2012 (собственность)	КС-5. Территориальная коммунально-складская зона (подзона V класса опасности)
212.	66:46:0103002:473 – ранее учтенный	217.00	Земли населённых пунктов	Для размещения индивидуальных гаражей	под объект гаражной застройки (производственный гараж)	Частная	№ 66-66/020-66/020/665/2016-341/3 от 20.09.2016 (собственность)	КС-5. Территориальная коммунально-складская зона (подзона V класса опасности)
213.	66:46:0103002:475 – ранее учтенный	1134.00	Земли населённых пунктов	Для размещения административных зданий	под объект административной застройки, на котором	Муниципальная	№ 66:46:0103002:475-66/020/2017-1 от 25.04.2017	ОД(К). Общественно-деловая зона (комплексная)

№ п/п	Кадастровый номер исходного земельного участка/ <i>статус</i>	Площадь исходного земельного участка, кв.м.	Категория земель исходного земельного участка	Разрешённое использование исходного земельного участка	Разрешённое использование исходного земельного участка (по документу)	Правообладатель исходного земельного участка	Вид права на исходный земельный участок	Существующая территориальная зона по ПЗЗ КГО
					расположено здание-памятник истории и культуры Свердловской области Здание первой земской управы и первой земской почты		(собственность)	
214.	66:46:0103002:477 – ранее учтенный	24.00	Земли населённых пунктов	Для размещения индивидуальных гаражей	для строительства капитального гаража	Частная	№ 66:46:0103002:477-66/020/2017-2 от 12.10.2017 (собственность)	КС-5. Территориальная коммунально-складская зона (подзона V класса опасности)
215.	66:46:0103002:479 – ранее учтенный	145.00	Земли населённых пунктов	Для индивидуальной жилой застройки	под дом индивидуальной жилой застройки (одноэтажный)	Частная	№ 66-66-20/667/2014-239 от 20.10.2014 (общая долевая собственность) № 66-66-20/667/2014-240 от 20.10.2014 (в силу закона) № 66-66-20/667/2014-239 от 20.10.2014 (общая долевая собственность) № 66-66-20/667/2014-240 от 20.10.2014 (в силу закона) № 66-66-20/667/2014-239 от 20.10.2014 (общая долевая собственность) № 66-66-20/667/2014-240 от 20.10.2014 (в силу закона)	Ж-1. Зона застройки индивидуальным и жилыми домами
216.	66:46:0103002:481 – ранее учтенный	211.00	Земли населённых	Для размещения объектов розничной	под отдельно стоящий объект	Частная	№ 66-66-20/016/2011-006 от	ОД(К). Общественно-

№ п/п	Кадастровый номер исходного земельного участка/ <i>статус</i>	Площадь исходного земельного участка, кв.м.	Категория земель исходного земельного участка	Разрешённое использование исходного земельного участка	Разрешённое использование исходного земельного участка (по документу)	Правообладатель исходного земельного участка	Вид права на исходный земельный участок	Существующая территориальная зона по ПЗЗ КГО
			пунктов	торговли	торговли		03.05.2011 (собственность)	деловая зона (комплексная)
217.	66:46:0103002:482 – ранее учтенный	342.00	Земли населённых пунктов	Для индивидуальной жилой застройки	под дом индивидуальной жилой застройки (одноэтажный)	Муниципальная	№ 66-66-20/015/2006-394 от 20.10.2006 (собственность)	Ж-1. Зона застройки индивидуальным и жилыми домами
218.	66:46:0103002:483 – ранее учтенный	4896.00	Земли населённых пунктов	Для размещения производственных зданий	под производственные мастерские	Государственная федеральная, Государственная субъекта Российской Федерации	№ 66-66-20/004/2008-969 от 31.07.2008 (собственность субъектов Российской Федерации) № 66-66-20/015/2006-393 от 20.10.2006 (постоянное (бессрочное) пользование)	ОД(К). Общественно-деловая зона (комплексная)
219.	66:46:0103002:484 – ранее учтенный	685.00	Земли населённых пунктов	Для размещения объектов социального и коммунально-бытового назначения	под объект социального обеспечения	Государственная федеральная, Государственная субъекта Российской Федерации	№ 66-66-20/003/2011-075 от 11.02.2011 (постоянное (бессрочное) пользование) № 66-66-20/032/2012-500 от 02.11.2012 (собственность субъектов Российской Федерации)	ОД(К). Общественно-деловая зона (комплексная)
220.	66:46:0103002:486 – ранее учтенный	2053.00	Земли населённых пунктов	Для индивидуальной жилой застройки	под жилой дом индивидуальной жилой застройки	Частная	№ 66-66-20/003/2007-991 от 08.10.2007 (собственность)	Ж-1. Зона застройки индивидуальным и жилыми домами
221.	66:46:0103002:487 – ранее учтенный	392.00	Земли населённых пунктов	Для индивидуальной жилой застройки	под дом индивидуальной жилой застройки (одноэтажный)	Данные отсутствуют	Данные отсутствуют	Ж-1. Зона застройки индивидуальным и жилыми домами
222.	66:46:0103002:489 – ранее учтенный	87.00	Земли населённых	Для размещения складских	под объект коммунально-	Частная	№ 66:46:0103002:489-	ОД(К). Общественно-

№ п/п	Кадастровый номер исходного земельного участка/ <i>статус</i>	Площадь исходного земельного участка, кв.м.	Категория земель исходного земельного участка	Разрешённое использование исходного земельного участка	Разрешённое использование исходного земельного участка (по документу)	Правообладатель исходного земельного участка	Вид права на исходный земельный участок	Существующая территориальная зона по ПЗЗ КГО
			пунктов	помещений	складского хозяйства (склад)		66/020/2019-2 от 12.09.2019 (собственность)	деловая зона (комплексная)
223.	66:46:0103002:491 – ранее учтенный	28.00	Земли населённых пунктов	Для размещения производственных зданий	под строительство производственной базы	Частная	№ 66-66/020-66/020/307/2015-647/2 от 14.10.2015 (собственность)	КС-5. Территориальная коммунально-складская зона (подзона V класса опасности)
224.	66:46:0103002:493 – ранее учтенный	30.00	Земли населённых пунктов	Для размещения производственных зданий	под строительство производственной базы	Частная	№ 66-66-20/015/2007-383 от 30.08.2007 (собственность)	КС-5. Территориальная коммунально-складская зона (подзона V класса опасности)
225.	66:46:0103002:494 – ранее учтенный	29.00	Земли населённых пунктов	Для размещения коммунальных, складских объектов	одноэтажные боксы гаражей	Частная	№ 66-66-20/012/2009-752 от 20.07.2009 (собственность)	КС-5. Территориальная коммунально-складская зона (подзона V класса опасности)
226.	66:46:0103002:495 – ранее учтенный	29.00	Земли населённых пунктов	Для размещения производственных зданий	под строительство производственной базы	Частная	№ 66-66/020-66/020/301/2015-84/2 от 20.03.2015 (собственность)	КС-5. Территориальная коммунально-складская зона (подзона V класса опасности)
227.	66:46:0103002:496 – ранее учтенный	30.00	Земли населённых пунктов	Для размещения производственных зданий	под строительство производственной базы	Частная	№ 66-66-20/016/2007-060 от 05.09.2007 (собственность)	КС-5. Территориальная коммунально-складская зона

№ п/п	Кадастровый номер исходного земельного участка/ <i>статус</i>	Площадь исходного земельного участка, кв.м.	Категория земель исходного земельного участка	Разрешённое использование исходного земельного участка	Разрешённое использование исходного земельного участка (по документу)	Правообладатель исходного земельного участка	Вид права на исходный земельный участок	Существующая территориальная зона по ПЗЗ КГО
								(подзона V класса опасности)
228.	66:46:0103002:498 – ранее учтенный	1506.00	Земли населённых пунктов	Для размещения производственных зданий	под строительство производственной базы	Частная	№ 66-66-20/664/2014-675 от 21.10.2014 (собственность)	КС-5. Территориальная коммунально-складская зона (подзона V класса опасности)
229.	66:46:0103002:499 – ранее учтенный	25.00	Земли населённых пунктов	Для размещения индивидуальных гаражей	под объект гаражной застройки (индивидуальный капитальный гараж)	Частная	№ 66-66-20/029/2010-379 от 03.12.2010 (собственность)	КС-5. Территориальная коммунально-складская зона (подзона V класса опасности)
230.	66:46:0103002:501 – ранее учтенный	467.00	Земли населённых пунктов	Для индивидуальной жилой застройки	под часть дома индивидуальной жилой застройки (одноэтажный)	Частная	№ 66-66-20/016/2011-062 от 03.05.2011 (собственность)	Ж-1. Зона застройки индивидуальными и жилыми домами
231.	66:46:0103002:503 – ранее учтенный	898.00	Земли населённых пунктов	Для иных видов использования, характерных для населённых пунктов	общественное питание	Частная	№ 66-66-20/022/2012-342 от 21.06.2012 (собственность)	КС-5. Территориальная коммунально-складская зона (подзона V класса опасности)
232.	66:46:0103002:505 – ранее учтенный	19.00	Земли населённых пунктов	Для размещения складских помещений	под объект коммунально-складского хозяйства (склад)	Частная	№ 66-66-20/661/2013-741 от 05.05.2013 (собственность)	Производственная зона, зона инженерной и транспортной инфраструктур
233.	66:46:0103002:507 –	773.00	Земли	Для размещения	Под расширение	Государственная	№ 66-66-	ОД(К).

№ п/п	Кадастровый номер исходного земельного участка/ <i>статус</i>	Площадь исходного земельного участка, кв.м.	Категория земель исходного земельного участка	Разрешённое использование исходного земельного участка	Разрешённое использование исходного земельного участка (по документу)	Правообладатель исходного земельного участка	Вид права на исходный земельный участок	Существующая территориальная зона по ПЗЗ КГО
	ранее учтенный		населённых пунктов	иных объектов промышленности, энергетики, транспорта, связи, радиовещания, телевидения, информатики, обеспечения космической деятельности, обороны, безопасности и иного специального назначения	ИЗ-63/4	федеральная	20/011/2007-124 от 14.05.2007 (собственность Российской Федерации) № 66:46:0103002:507-66/020/2019-2 от 18.09.2019 (постоянное (бессрочное) пользование)	Общественно-деловая зона (комплексная)
234.	66:46:0103002:509 – ранее учтенный	1065.00	Земли населённых пунктов	Для размещения объектов розничной торговли	под объект торговли (магазин)	Частная	№ 66-66-20/021/2007-248 от 18.01.2008 (общая долевая собственность) № 66-66-20/021/2007-248 от 18.01.2008 (объект культурного наследия) № 66-66-20/021/2007-248 от 18.01.2008 (общая долевая собственность) № 66-66-20/021/2007-248 от 18.01.2008 (объект культурного наследия)	ОД(К). Общественно-деловая зона (комплексная)
235.	66:46:0103002:511 – ранее учтенный	48.00	Земли населённых пунктов	Для индивидуальной жилой застройки	под часть дома индивидуальной жилой застройки (одноэтажный)	Данные отсутствуют	Данные отсутствуют	Ж-1. Зона застройки индивидуальными и жилыми домами
236.	66:46:0103002:512 – ранее учтенный	137.00	Земли населённых пунктов	Для индивидуальной жилой застройки	под часть дома индивидуальной жилой застройки	Данные отсутствуют	Данные отсутствуют	Ж-1. Зона застройки индивидуальными

№ п/п	Кадастровый номер исходного земельного участка/ <i>статус</i>	Площадь исходного земельного участка, кв.м.	Категория земель исходного земельного участка	Разрешённое использование исходного земельного участка	Разрешённое использование исходного земельного участка (по документу)	Правообладатель исходного земельного участка	Вид права на исходный земельный участок	Существующая территориальная зона по ПЗЗ КГО
					(одноэтажный)			и жилыми домами
237.	66:46:0103002:513 – ранее учтенный	75.00	Земли населённых пунктов	Для размещения объектов торговли	под объект торговли (магазин)	Данные отсутствуют	Данные отсутствуют	ОД(К). Общественно-деловая зона (комплексная)
238.	66:46:0103002:515 – ранее учтенный	44.00	Земли населённых пунктов	Для размещения индивидуальных гаражей	под объект гаражной застройки (индивидуальный капитальный гараж под грузовой автотранспорт)	Частная	№ 66-66-20/660/2012-467 от 02.05.2012 (собственность)	ОД(К). Общественно-деловая зона (комплексная)
239.	66:46:0103002:517 – ранее учтенный	30.00	Земли населённых пунктов	Для размещения коммунальных, складских объектов	под объект коммунально-складского хозяйства (капитальный склад)	Частная	№ 66-66-20/004/2008-673 от 09.06.2008 (собственность)	ОД(К). Общественно-деловая зона (комплексная)
240.	66:46:0103002:519 – ранее учтенный	2001.00	Земли населённых пунктов	Для размещения производственных зданий	под объект промышленность и (производственная база)	Частная	№ 66-66-20/011/2008-778 от 04.07.2008 (собственность)	КС-5. Территориальная коммунально-складская зона (подзона V класса опасности)
241.	66:46:0103002:521 – ранее учтенный	102.00	Земли населённых пунктов	Для размещения коммунальных, складских объектов	под объект коммунально - складского хозяйства (склад)	Частная	№ 66-66-20/001/2009-793 от 13.05.2009 (собственность)	ОД(К). Общественно-деловая зона (комплексная)
242.	66:46:0103002:525 – ранее учтенный	196.00	Земли населённых пунктов	Для размещения складских помещений	под объект коммунально-складского	Частная	№ 66-66-20/033/2010-329 от 27.12.2010	КС-5. Территориальная коммунально-

№ п/п	Кадастровый номер исходного земельного участка/статус	Площадь исходного земельного участка, кв.м.	Категория земель исходного земельного участка	Разрешённое использование исходного земельного участка	Разрешённое использование исходного земельного участка (по документу)	Правообладатель исходного земельного участка	Вид права на исходный земельный участок	Существующая территориальная зона по ПЗЗ КГО
					хозяйства (склад)		(собственность)	складская зона (подзона V класса опасности)
243.	66:46:0103002:527 – ранее учтенный	417.00	Земли населённых пунктов	Для индивидуальной жилой застройки	под часть дома индивидуальной жилой застройки (одноэтажный)	Частная	№ 66-66-20/008/2008-870 от 22.04.2008 (собственность)	Ж-1. Зона застройки индивидуальными жилыми домами
244.	66:46:0103002:529 – ранее учтенный	976.00	Земли населённых пунктов	Для индивидуальной жилой застройки	под дом индивидуальной жилой застройки (одноэтажный)	Частная	№ 66-66-20/008/2008-615 от 01.04.2008 (собственность)	Ж-1. Зона застройки индивидуальными жилыми домами
245.	66:46:0103002:531 – ранее учтенный	1099.00	Земли населённых пунктов	Для иных видов использования, характерных для населённых пунктов	гостиничное обслуживание	Частная	№ 66-66/020-66/020/661/2015-582/3 от 08.07.2015 (собственность)	Ж-2. Зона малоэтажных многоквартирных жилых домов
246.	66:46:0103002:536 – учтенный	24.00	Земли населённых пунктов	Для размещения индивидуальных гаражей	под объект гаражной застройки (индивидуальный капитальный гараж)	Частная	№ 66-66-20/019/2009-521 от 16.09.2009 (собственность)	КС-5. Территориальная коммунально-складская зона (подзона V класса опасности)
247.	66:46:0103002:538 – учтенный	30.00	Земли населённых пунктов	Для размещения индивидуальных гаражей	под объект гаражной застройки (индивидуальный капитальный гараж)	Частная	№ 66-66-20/661/2012-968 от 30.07.2012 (собственность)	КС-5. Территориальная коммунально-складская зона (подзона V класса опасности)
248.	66:46:0103002:542 – учтенный	268.00	Земли населённых	Для индивидуальной	под часть дома индивидуальной	Частная	№ 66-66/020-66/020/308/2015-	Ж-1. Зона застройки

№ п/п	Кадастровый номер исходного земельного участка/статус	Площадь исходного земельного участка, кв.м.	Категория земель исходного земельного участка	Разрешённое использование исходного земельного участка	Разрешённое использование исходного земельного участка (по документу)	Правообладатель исходного земельного участка	Вид права на исходный земельный участок	Существующая территориальная зона по ПЗЗ КГО
			пунктов	жилой застройки	жилой застройки (одноэтажный)		188/2 от 03.08.2015 (собственность)	индивидуальным и жилыми домами
249.	66:46:0103002:543 – учтенный	1211.00	Земли населённых пунктов	Для индивидуальной жилой застройки	под дом индивидуальной жилой застройки (одноэтажный)	Частная	№ 66:46:0103002:543-66/020/2017-3 от 16.08.2017 (общая долевая собственность) № 66:46:0103002:543-66/020/2017-2 от 16.08.2017 (общая долевая собственность)	Ж-1. Зона застройки индивидуальным и жилыми домами
250.	66:46:0103002:544 – учтенный	993.00	Земли населённых пунктов	Для размещения административных зданий	под объект административного - управленческого назначения	Частная	№ 66-66-20/009/2013-247 от 07.10.2013 (собственность) № 66-66-20/009/2013-248 от 07.10.2013 (в силу закона) № 66:46:0103002:544-66/020/2017-1 от 25.05.2017 (запрещение)	ОД(К). Общественно-деловая зона (комплексная)
251.	66:46:0103002:545 – учтенный	256.00	Земли населённых пунктов	Для размещения коммунальных, складских объектов	под объект коммунально-складского хозяйства (склад)	Частная	№ 66-66-20/016/2010-848 от 27.08.2010 (собственность)	Ж-2. Зона малоэтажных многоквартирных жилых домов
252.	66:46:0103002:546 – учтенный	59.00	Земли населённых пунктов	Для размещения производственных зданий	под строительство производственной базы	Частная	№ 66-66-20/022/2008-174 от 16.12.2008 (собственность)	КС-5. Территориальная коммунально-складская зона (подзона V класса опасности)
253.	66:46:0103002:547 – учтенный	21.00	Земли населённых пунктов	Для размещения индивидуальных гаражей	под объект гаражной застройки (индивидуальны	Частная	№ 66-66-20/016/2011-978 от 26.07.2011 (собственность)	ОД(К). Общественно-деловая зона (комплексная)

№ п/п	Кадастровый номер исходного земельного участка/ <i>статус</i>	Площадь исходного земельного участка, кв.м.	Категория земель исходного земельного участка	Разрешённое использование исходного земельного участка	Разрешённое использование исходного земельного участка (по документу)	Правообладатель исходного земельного участка	Вид права на исходный земельный участок	Существующая территориальная зона по ПЗЗ КГО
					й капитальный гараж)			
254.	66:46:0103002:549 – учтенный	32.00	Земли населённых пунктов	Для размещения индивидуальных гаражей	для строительства гаража	Частная	№ 66-66-20/667/2014-46 от 16.10.2014 (собственность)	КС-5. Территориальная коммунально-складская зона (подзона V класса опасности)
255.	66:46:0103002:550 – учтенный	79.00	Земли населённых пунктов	Для размещения объектов розничной торговли	под объект торговли (магазин)	Частная	№ 66-66-20/003/2010-168 от 11.03.2010 (собственность)	-
256.	66:46:0103002:551 – учтенный	5596.00	Земли населённых пунктов	Для размещения автомобильных дорог и их конструктивных элементов	под размещение автодороги	Муниципальная	№ 66-66-20/003/2010-374 от 12.04.2010 (собственность муниципальных образований)	-
257.	66:46:0103002:553 – учтенный	1876.00	Земли населённых пунктов	Для размещения автомобильных дорог и их конструктивных элементов	под размещение автодороги	Муниципальная	№ 66-66-20/016/2010-091 от 07.07.2010 (собственность муниципальных образований)	-
258.	66:46:0103002:554 – учтенный	1873.00	Земли населённых пунктов	Для размещения автомобильных дорог и их конструктивных элементов	под размещение автодороги	Муниципальная	№ 66-66-20/016/2010-098 от 07.07.2010 (собственность муниципальных образований)	-
259.	66:46:0103002:555 – учтенный	2745.00	Земли населённых пунктов	Для размещения автомобильных дорог и их конструктивных	под размещение автодороги	Муниципальная	№ 66-66-20/016/2010-097 от 07.07.2010 (собственность)	-

№ п/п	Кадастровый номер исходного земельного участка/ <i>статус</i>	Площадь исходного земельного участка, кв.м.	Категория земель исходного земельного участка	Разрешённое использование исходного земельного участка	Разрешённое использование исходного земельного участка (по документу)	Правообладатель исходного земельного участка	Вид права на исходный земельный участок	Существующая территориальная зона по ПЗЗ КГО
				элементов			муниципальных образований)	
260.	66:46:0103002:556 – учтенный	6461.00	Земли населённых пунктов	Для размещения автомобильных дорог и их конструктивных элементов	под размещение автодороги	Муниципальная	№ 66-66-20/012/2010-007 от 07.05.2010 (собственность муниципальных образований) № 66:46:0103002:556-66/020/2017-1 от 22.09.2017 (запрещение)	-
261.	66:46:0103002:557– учтенный	250.00	Земли населённых пунктов	Для размещения объектов здравоохранения	под объект здравоохранения (аптека)	Частная	№ 66-66-20/664/2014-359 от 29.09.2014 (собственность)	ОД(К). Общественно-деловая зона (комплексная)
262.	66:46:0103002:558 – учтенный	12604.00	Земли населённых пунктов	Для размещения автомобильных дорог и их конструктивных элементов	под размещение автодороги	Муниципальная	№ 66-66-20/002/2010-721 от 22.04.2010 (собственность муниципальных образований)	-
263.	66:46:0103002:559 – учтенный	7215.00	Земли населённых пунктов	Для размещения автомобильных дорог и их конструктивных элементов	под размещение автодороги	Муниципальная	№ 66-66-20/003/2010-926 от 24.06.2010 (собственность муниципальных образований)	-
264.	66:46:0103002:562– учтенный	1458.00	Земли населённых пунктов	Для размещения административных зданий	под объект административного назначения	Частная	№ 66:46:0103002:562-66/020/2018-3 от 28.04.2018 (собственность)	Ж-2. Зона малоэтажных многоквартирных жилых домов

№ п/п	Кадастровый номер исходного земельного участка/ <i>статус</i>	Площадь исходного земельного участка, кв.м.	Категория земель исходного земельного участка	Разрешённое использование исходного земельного участка	Разрешённое использование исходного земельного участка (по документу)	Правообладатель исходного земельного участка	Вид права на исходный земельный участок	Существующая территориальная зона по ПЗЗ КГО
							№ 66:46:0103002:562-66/020/2020-4 от 12.03.2020 (в силу договора)	
265.	66:46:0103002:563 – учтенный	9744.00	Земли населённых пунктов	Для размещения автомобильных дорог и их конструктивных элементов	под размещение автодороги	Муниципальная	№ 66-66-20/004/2010-121 от 23.04.2010 (собственность муниципальных образований)	-
266.	66:46:0103002:564 – учтенный	2684.00	Земли населённых пунктов	Для размещения автомобильных дорог и их конструктивных элементов	под размещение автодороги	Муниципальная	№ 66-66-20/003/2010-910 от 23.06.2010 (собственность муниципальных образований)	-
267.	66:46:0103002:565 – учтенный	1048.00	Земли населённых пунктов	Для размещения автомобильных дорог и их конструктивных элементов	под размещение автодороги	Муниципальная	№ 66-66-20/003/2010-911 от 23.06.2010 (собственность муниципальных образований)	-
268.	66:46:0103002:566 – учтенный	531.00	Земли населённых пунктов	Для размещения автомобильных дорог и их конструктивных элементов	под размещение автодороги	Муниципальная	№ 66-66-20/003/2010-899 от 23.06.2010 (собственность муниципальных образований)	-
269.	66:46:0103002:567 – учтенный	1537.00	Земли населённых пунктов	Для размещения автомобильных дорог и их конструктивных элементов	под размещение автодороги	Муниципальная	№ 66-66-20/003/2010-905 от 23.06.2010 (собственность муниципальных образований)	-

№ п/п	Кадастровый номер исходного земельного участка/ <i>статус</i>	Площадь исходного земельного участка, кв.м.	Категория земель исходного земельного участка	Разрешённое использование исходного земельного участка	Разрешённое использование исходного земельного участка (по документу)	Правообладатель исходного земельного участка	Вид права на исходный земельный участок	Существующая территориальная зона по ПЗЗ КГО
							образований)	
270.	66:46:0103002:570 – учтенный	90.00	Земли населённых пунктов	Для размещения индивидуальных гаражей	под объект гаражной застройки (индивидуальный капитальный гараж под грузовой автотранспорт со складским помещением)	Частная	№ 66-66-20/029/2010-184 от 18.11.2010 (собственность)	КС-5. Территориальная коммунально-складская зона (подзона V класса опасности)
271.	66:46:0103002:571 – учтенный	44.00	Земли населённых пунктов	Для размещения индивидуальных гаражей	под объект гаражной застройки (индивидуальный капитальный гараж под грузовой автотранспорт)	Частная	№ 66-66-20/011/2014-428 от 16.09.2014 (собственность)	КС-5. Территориальная коммунально-складская зона (подзона V класса опасности)
272.	66:46:0103002:572 – учтенный	3316.00	Земли населённых пунктов	Для размещения автомобильных дорог и их конструктивных элементов	под размещение автодороги	Муниципальная	№ 66-66-20/023/2010-558 от 06.10.2010 (собственность муниципальных образований) № 66:46:0103002:572-66/020/2017-1 от 25.09.2017 (запрещение)	-
273.	66:46:0103002:573 – учтенный	640.00	Земли населённых пунктов	Для размещения административных зданий	под объект административного назначения	Частная	№ 66:46:0103002:573-66/020/2018-2 от 18.12.2018	ОД(К). Общественно-деловая зона (комплексная)

№ п/п	Кадастровый номер исходного земельного участка/ <i>статус</i>	Площадь исходного земельного участка, кв.м.	Категория земель исходного земельного участка	Разрешённое использование исходного земельного участка	Разрешённое использование исходного земельного участка (по документу)	Правообладатель исходного земельного участка	Вид права на исходный земельный участок	Существующая территориальная зона по ПЗЗ КГО
							(собственность)	
274.	66:46:0103002:574 – учтенный	7857.00	Земли населённых пунктов	Для размещения автомобильных дорог и их конструктивных элементов	под размещение автодороги	Муниципальная	№ 66-66-20/002/2011-849 от 19.09.2011 (собственность муниципальных образований)	-
275.	66:46:0103002:575 – учтенный	401.00	Земли населённых пунктов	Для размещения иных объектов промышленности	под объект промышленност и (промышленная база)	Частная	№ 66-66-20/003/2011-073 от 10.02.2011 (собственность) № 66:46:0103002:575-66/020/2017-1 от 26.05.2017 (в силу договора)	-
276.	66:46:0103002:576 – учтенный	24.00	Земли населённых пунктов	Для размещения индивидуальных гаражей	под объект гаражной застройки (индивидуальны й капитальный гараж)	Частная	№ 66-66-20/014/2011-258 от 16.05.2011 (собственность)	Жилая зона
277.	66:46:0103002:577 – учтенный	2182.00	Земли населённых пунктов	Для размещения автомобильных дорог и их конструктивных элементов	под размещение автодороги	Муниципальная	№ 66-66-20/026/2010-097 от 28.09.2010 (собственность муниципальных образований) № 66:46:0103002:577-66/020/2017-1 от 25.09.2017	-

№ п/п	Кадастровый номер исходного земельного участка/ <i>статус</i>	Площадь исходного земельного участка, кв.м.	Категория земель исходного земельного участка	Разрешённое использование исходного земельного участка	Разрешённое использование исходного земельного участка (по документу)	Правообладатель исходного земельного участка	Вид права на исходный земельный участок	Существующая территориальная зона по ПЗЗ КГО
							(запрещение)	
278.	66:46:0103002:578 – учтенный	400.00	Земли населённых пунктов	Для размещения объектов розничной торговли	под строительство объекта торговли (торговый центр с детским развлекательным комплексом)	Частная	№ 66:46:0103002:578-66/020/2019-3 от 02.08.2019 (собственность)	ОД(К). Общественно-деловая зона (комплексная)
279.	66:46:0103002:579 – учтенный	79.00	Земли населённых пунктов	Для размещения объектов розничной торговли	Под объект торговли (часть здания магазина)	Частная	№ 66-66-20/023/2010-519 от 04.10.2010 (собственность)	ОД(К). Общественно-деловая зона (комплексная)
280.	66:46:0103002:581 – учтенный	25.00	Земли населённых пунктов	Для размещения индивидуальных гаражей	под объект гаражной застройки (часть здания гаражей)	Частная	№ 66:46:0103002:581-66/020/2017-3 от 19.05.2017 (собственность)	КС-5. Территориальная коммунально-складская зона (подзона V класса опасности)
281.	66:46:0103002:582 – учтенный	300.00	Земли населённых пунктов	Для размещения коммунальных, складских объектов	под объект баз и складов (склад)	Частная	№ 66-66-20/023/2010-720 от 15.10.2010 (собственность)	КС-5. Территориальная коммунально-складская зона (подзона V класса опасности)
282.	66:46:0103002:583 – учтенный	193.00	Земли населённых пунктов	Для размещения объектов розничной торговли	под объект торговли (здание магазина)	Частная	№ 66-66-20/016/2010-566 от 05.08.2010 (общая долевая собственность) № 66-66-20/029/2010-723 от	ОД(К). Общественно-деловая зона (комплексная)

№ п/п	Кадастровый номер исходного земельного участка/ <i>статус</i>	Площадь исходного земельного участка, кв.м.	Категория земель исходного земельного участка	Разрешённое использование исходного земельного участка	Разрешённое использование исходного земельного участка (по документу)	Правообладатель исходного земельного участка	Вид права на исходный земельный участок	Существующая территориальная зона по ПЗЗ КГО
							27.12.2010 (общая долевая собственность) № 66-66-20/029/2010-723 от 27.12.2010 (в силу закона)	
283.	66:46:0103002:585 – учтенный	1392.00	Земли населённых пунктов	Для размещения административных зданий	Для административного здания и складских помещений	Частная	№ 66-66-20/012/2010-860 от 07.09.2010 (собственность) № 66:46:0103002:585-66/020/2017-1 от 25.05.2017 (запрещение)	ОД(К). Общественно-деловая зона (комплексная)
284.	66:46:0103002:586 – учтенный	377.00	Земли населённых пунктов	Для размещения административных зданий	Для административного здания и складских помещений	Частная	№ 66:46:0103002:586-66/020/2019-2 от 12.09.2019 (собственность)	ОД(К). Общественно-деловая зона (комплексная)
285.	66:46:0103002:587 – учтенный	337.00	Земли населённых пунктов	Для размещения административных зданий	Для административного здания и складских помещений	Частная	№ 66-66-20/023/2010-760 от 18.10.2010 (собственность)	ОД(К). Общественно-деловая зона (комплексная)
286.	66:46:0103002:588 – учтенный	18053.00	Земли населённых пунктов	Для размещения объектов физической культуры и спорта	под объект физической культуры и спорта (стадион)	Муниципальная	№ 66:46:0103002:588-66/020/2018-1 от 09.02.2018 (постоянное (бессрочное) пользование) № 66-66-20/023/2010-550 от 06.10.2010	ОД(С-5). Территориальная зона спортивных комплексов

№ п/п	Кадастровый номер исходного земельного участка/ <i>статус</i>	Площадь исходного земельного участка, кв.м.	Категория земель исходного земельного участка	Разрешённое использование исходного земельного участка	Разрешённое использование исходного земельного участка (по документу)	Правообладатель исходного земельного участка	Вид права на исходный земельный участок	Существующая территориальная зона по ПЗЗ КГО
							(собственность муниципальных образований)	
287.	66:46:0103002:593 – учтенный	813.00	Земли населённых пунктов	Для объектов жилой застройки	под жилой дом многоэтажной застройки (многоквартирный)	Данные отсутствуют	Данные отсутствуют	Ж-2. Зона малоэтажных многоквартирных жилых домов
288.	66:46:0103002:596 – учтенный	143.00	Земли населённых пунктов	Для размещения объектов розничной торговли	под строительство объекта торговли (магазин)	Частная	№ 66:46:0103002:596-66/020/2018-12 от 02.03.2018 (собственность)	КС-5. Территориальная коммунально-складская зона (подзона V класса опасности)
289.	66:46:0103002:597 – учтенный	234.00	Земли населённых пунктов	Для размещения административных зданий	под объект административного назначения (здание офиса)	Частная	№ 66-66-20/025/2011-146 от 30.08.2011 (собственность)	ОД(К). Общественно-деловая зона (комплексная)
290.	66:46:0103002:598 – учтенный	24.00	Земли населённых пунктов	Для размещения индивидуальных гаражей	под объект гаражной застройки (индивидуальный капитальный гараж)	Частная	№ 66-66-20/003/2012-124 от 13.02.2012 (собственность)	КС-5. Территориальная коммунально-складская зона (подзона V класса опасности)
291.	66:46:0103002:601 – учтенный	1082.00	Земли населённых пунктов	Для индивидуальной жилой застройки	под дом индивидуальной жилой застройки (одноэтажный)	Частная	№ 66-66-20/036/2010-138 от 19.01.2011 (собственность)	Ж-1. Зона застройки индивидуальными и жилыми домами
292.	66:46:0103002:602 – учтенный	35.00	Земли населённых пунктов	Для размещения объектов розничной торговли	под строительство объекта торговли	Частная	№ 66-66-20/036/2010-137 от 19.01.2011 (собственность)	Ж-1. Зона застройки индивидуальными и жилыми

№ п/п	Кадастровый номер исходного земельного участка/статус	Площадь исходного земельного участка, кв.м.	Категория земель исходного земельного участка	Разрешённое использование исходного земельного участка	Разрешённое использование исходного земельного участка (по документу)	Правообладатель исходного земельного участка	Вид права на исходный земельный участок	Существующая территориальная зона по ПЗЗ КГО
					(магазин)			домами
293.	66:46:0103002:603 – учтенный	1814.00	Земли населённых пунктов	Для объектов жилой застройки	под жилой дом многоэтажной застройки (многоквартирный)	Данные отсутствуют	Данные отсутствуют	Ж-2. Зона малоэтажных многоквартирных жилых домов
294.	66:46:0103002:604 – учтенный	1616.00	Земли населённых пунктов	Для объектов жилой застройки	под жилой дом многоэтажной застройки (многоквартирный)	Данные отсутствуют	Данные отсутствуют	Ж-2. Зона малоэтажных многоквартирных жилых домов
295.	66:46:0103002:605 – учтенный	1263.00	Земли населённых пунктов	Для объектов жилой застройки	под жилой дом одноэтажной застройки (многоквартирный)	Данные отсутствуют	Данные отсутствуют	Ж-2. Зона малоэтажных многоквартирных жилых домов
296.	66:46:0103002:606 – учтенный	730.00	Земли населённых пунктов	Для объектов жилой застройки	под жилой дом многоэтажной застройки (многоквартирный)	Данные отсутствуют	Данные отсутствуют	Ж-1. Зона застройки индивидуальным и жилыми домами
297.	66:46:0103002:607 – учтенный	1809.00	Земли населённых пунктов	Для объектов жилой застройки	под жилой дом многоэтажной застройки (многоквартирный)	Данные отсутствуют	Данные отсутствуют	Ж-2. Зона малоэтажных многоквартирных жилых домов
298.	66:46:0103002:608 – учтенный	692.00	Земли населённых пунктов	Для объектов жилой застройки	под жилой дом многоэтажной застройки (многоквартирный)	Данные отсутствуют	Данные отсутствуют	Ж-1. Зона застройки индивидуальным и жилыми домами
299.	66:46:0103002:609 – учтенный	505.00	Земли населённых пунктов	Для объектов жилой застройки	под жилой дом многоэтажной застройки (многоквартирный)	Данные отсутствуют	Данные отсутствуют	Ж-1. Зона застройки индивидуальным и жилыми

№ п/п	Кадастровый номер исходного земельного участка/ <i>статус</i>	Площадь исходного земельного участка, кв.м.	Категория земель исходного земельного участка	Разрешённое использование исходного земельного участка	Разрешённое использование исходного земельного участка (по документу)	Правообладатель исходного земельного участка	Вид права на исходный земельный участок	Существующая территориальная зона по ПЗЗ КГО
					ый)			домами
300.	66:46:0103002:610 – учтенный	2600.00	Земли населённых пунктов	Для объектов жилой застройки	под жилой дом многоэтажной застройки (многоквартирный)	Данные отсутствуют	Данные отсутствуют	Ж-3. Зона среднеэтажных многоквартирных жилых домов
301.	66:46:0103002:612 – учтенный	2303.00	Земли населённых пунктов	Для объектов жилой застройки	под жилой дом многоэтажной застройки (многоквартирный)	Данные отсутствуют	Данные отсутствуют	Ж-2. Зона малоэтажных многоквартирных жилых домов
302.	66:46:0103002:613 – учтенный	876.00	Земли населённых пунктов	Для объектов жилой застройки	под жилой дом многоэтажной застройки (многоквартирный)	Данные отсутствуют	Данные отсутствуют	Ж-2. Зона малоэтажных многоквартирных жилых домов
303.	66:46:0103002:614 – учтенный	777.00	Земли населённых пунктов	Для объектов жилой застройки	под жилой дом многоэтажной застройки (многоквартирный)	Данные отсутствуют	Данные отсутствуют	Ж-2. Зона малоэтажных многоквартирных жилых домов
304.	66:46:0103002:615 – учтенный	1881.00	Земли населённых пунктов	Для объектов жилой застройки	под жилой дом многоэтажной застройки (многоквартирный)	Данные отсутствуют	Данные отсутствуют	Ж-2. Зона малоэтажных многоквартирных жилых домов
305.	66:46:0103002:616 – учтенный	893.00	Земли населённых пунктов	Для объектов жилой застройки	под жилой дом многоэтажной застройки (многоквартирный)	Данные отсутствуют	Данные отсутствуют	Ж-1. Зона застройки индивидуальными и жилыми домами
306.	66:46:0103002:617 – учтенный	565.00	Земли населённых пунктов	Для объектов жилой застройки	под жилой дом многоэтажной застройки (многоквартирный)	Данные отсутствуют	Данные отсутствуют	Ж-2. Зона малоэтажных многоквартирных жилых домов

№ п/п	Кадастровый номер исходного земельного участка/ <i>с/статус</i>	Площадь исходного земельного участка, кв.м.	Категория земель исходного земельного участка	Разрешённое использование исходного земельного участка	Разрешённое использование исходного земельного участка (по документу)	Правообладатель исходного земельного участка	Вид права на исходный земельный участок	Существующая территориальная зона по ПЗЗ КГО
					ый)			
307.	66:46:0103002:618 – учтенный	705.00	Земли населённых пунктов	Для объектов жилой застройки	под жилой дом многоэтажной застройки (многоквартирный)	Данные отсутствуют	Данные отсутствуют	Ж-1. Зона застройки индивидуальными и жилыми домами
308.	66:46:0103002:619 – учтенный	765.00	Земли населённых пунктов	Для многоквартирной застройки	собственники помещений многоквартирного дома	Данные отсутствуют	Данные отсутствуют	Ж-2. Зона малоэтажных многоквартирных жилых домов
309.	66:46:0103002:620 – учтенный	1077.00	Земли населённых пунктов	Для объектов жилой застройки	под жилой дом многоэтажной застройки (многоквартирный)	Данные отсутствуют	Данные отсутствуют	Ж-2. Зона малоэтажных многоквартирных жилых домов
310.	66:46:0103002:621 – учтенный	722.00	Земли населённых пунктов	Для объектов жилой застройки	под жилой дом одноэтажной застройки (многоквартирный)	Данные отсутствуют	Данные отсутствуют	Ж-2. Зона малоэтажных многоквартирных жилых домов
311.	66:46:0103002:622 – учтенный	750.00	Земли населённых пунктов	Для объектов жилой застройки	под жилой дом многоэтажной застройки (многоквартирный)	Данные отсутствуют	Данные отсутствуют	Ж-2. Зона малоэтажных многоквартирных жилых домов
312.	66:46:0103002:624 – учтенный	538.00	Земли населённых пунктов	Для объектов жилой застройки	под жилой дом многоэтажной застройки (многоквартирный)	Данные отсутствуют	Данные отсутствуют	Ж-2. Зона малоэтажных многоквартирных жилых домов
313.	66:46:0103002:625 – учтенный	551.00	Земли населённых пунктов	Для объектов жилой застройки	под жилой дом многоэтажной застройки (многоквартирный)	Данные отсутствуют	Данные отсутствуют	Ж-2. Зона малоэтажных многоквартирных жилых домов

№ п/п	Кадастровый номер исходного земельного участка/ <i>с/таблиц</i>	Площадь исходного земельного участка, кв.м.	Категория земель исходного земельного участка	Разрешённое использование исходного земельного участка	Разрешённое использование исходного земельного участка (по документу)	Правообладатель исходного земельного участка	Вид права на исходный земельный участок	Существующая территориальная зона по ПЗЗ КГО
314.	66:46:0103002:626 – учтенный	482.00	Земли населённых пунктов	Для объектов жилой застройки	под жилой дом многоэтажной застройки (многоквартирный)	Данные отсутствуют	Данные отсутствуют	Ж-2. Зона малоэтажных многоквартирных жилых домов
315.	66:46:0103002:627 – учтенный	506.00	Земли населённых пунктов	Для объектов жилой застройки	под жилой дом многоэтажной застройки (многоквартирный)	Данные отсутствуют	Данные отсутствуют	Ж-1. Зона застройки индивидуальным и жилыми домами
316.	66:46:0103002:628 – учтенный	1535.00	Земли населённых пунктов	Для объектов жилой застройки	под жилой дом многоэтажной застройки (многоквартирный)	Данные отсутствуют	Данные отсутствуют	Ж-2. Зона малоэтажных многоквартирных жилых домов
317.	66:46:0103002:629 – ранее учтенный	84.00– декларированная	Земли населённых пунктов	Для индивидуальной жилой застройки	для индивидуального жилищного строительства и ведения ЛПХ	Частная	№ 66:46:0103002:629-66/020/2018-2 от 19.12.2018 (Собственность)	Ж-1. Зона застройки индивидуальным и жилыми домами
318.	66:46:0103002:630 – учтенный	1211.00	Земли населённых пунктов	Для объектов жилой застройки	под жилой дом одноэтажной застройки (многоквартирный)	Данные отсутствуют	Данные отсутствуют	Ж-1. Зона застройки индивидуальным и жилыми домами
319.	66:46:0103002:631 – учтенный	2564.00	Земли населённых пунктов	Для объектов жилой застройки	под жилой дом многоэтажной застройки (многоквартирный)	Данные отсутствуют	Данные отсутствуют	Ж-2. Зона малоэтажных многоквартирных жилых домов
320.	66:46:0103002:632 – учтенный	540.00	Земли населённых пунктов	Для объектов жилой застройки	под жилой дом многоэтажной застройки (многоквартирный)	Данные отсутствуют	Данные отсутствуют	ОД(К). Общественно-деловая зона (комплексная)

№ п/п	Кадастровый номер исходного земельного участка/ <i>статус</i>	Площадь исходного земельного участка, кв.м.	Категория земель исходного земельного участка	Разрешённое использование исходного земельного участка	Разрешённое использование исходного земельного участка (по документу)	Правообладатель исходного земельного участка	Вид права на исходный земельный участок	Существующая территориальная зона по ПЗЗ КГО
321.	66:46:0103002:633 – учтенный	2989.00	Земли населённых пунктов	Для объектов жилой застройки	под жилой дом многоэтажной застройки (многоквартирный)	Данные отсутствуют	Данные отсутствуют	Ж-2. Зона малоэтажных многоквартирных жилых домов
322.	66:46:0103002:634 – учтенный	1366.00	Земли населённых пунктов	Для объектов жилой застройки	под жилой дом одноэтажной застройки (многоквартирный)	Данные отсутствуют	Данные отсутствуют	Ж-2. Зона малоэтажных многоквартирных жилых домов
323.	66:46:0103002:635 – учтенный	890.00	Земли населённых пунктов	Для объектов жилой застройки	под многоквартирный жилой дом одноэтажной застройки	Данные отсутствуют	Данные отсутствуют	Ж-2. Зона малоэтажных многоквартирных жилых домов
324.	66:46:0103002:636 – учтенный	798.00	Земли населённых пунктов	Для объектов жилой застройки	под жилой дом многоэтажной застройки (многоквартирный)	Данные отсутствуют	Данные отсутствуют	Ж-1. Зона застройки индивидуальными и жилыми домами
325.	66:46:0103002:637 – учтенный	1002.00	Земли населённых пунктов	Для объектов жилой застройки	под многоквартирный жилой дом многоэтажной застройки	Данные отсутствуют	Данные отсутствуют	Ж-2. Зона малоэтажных многоквартирных жилых домов
326.	66:46:0103002:638 – учтенный	838.00	Земли населённых пунктов	Для объектов жилой застройки	под многоквартирный жилой дом одноэтажной застройки	Данные отсутствуют	Данные отсутствуют	Ж-2. Зона малоэтажных многоквартирных жилых домов
327.	66:46:0103002:639 – учтенный	2514.00	Земли населённых пунктов	Для объектов жилой застройки	под жилой дом многоэтажной застройки (многоквартирный)	Данные отсутствуют	Данные отсутствуют	Ж-2. Зона малоэтажных многоквартирных жилых домов

№ п/п	Кадастровый номер исходного земельного участка/статус	Площадь исходного земельного участка, кв.м.	Категория земель исходного земельного участка	Разрешённое использование исходного земельного участка	Разрешённое использование исходного земельного участка (по документу)	Правообладатель исходного земельного участка	Вид права на исходный земельный участок	Существующая территориальная зона по ПЗЗ КГО
328.	66:46:0103002:640 – учтенный	1085.00	Земли населённых пунктов	Для объектов жилой застройки	под жилой дом многоэтажной застройки (многоквартирный)	Данные отсутствуют	Данные отсутствуют	Ж-2. Зона малоэтажных многоквартирных жилых домов
329.	66:46:0103002:641 – учтенный	447.00	Земли населённых пунктов	Для объектов жилой застройки	под жилой дом многоэтажной застройки (многоквартирный)	Данные отсутствуют	Данные отсутствуют	ОД(К). Общественно-деловая зона (комплексная)
330.	66:46:0103002:643 – учтенный	6558.00	Земли населённых пунктов	Для размещения административных зданий	под объект административной застройки (административное здание ОВД)	Государственная федеральная, Муниципальная	№ 66-66-20/015/2013-053 от 19.08.2013 (постоянное (бессрочное) пользование) № 66-66-20/013/2013-33 от 05.05.2013 (собственность Российской Федерации)	ОД(К). Общественно-деловая зона (комплексная)
331.	66:46:0103002:644 – учтенный	1726.00	Земли населённых пунктов	Для объектов жилой застройки	под многоквартирный жилой дом многоэтажной застройки	Данные отсутствуют	Данные отсутствуют	Ж-2. Зона малоэтажных многоквартирных жилых домов
332.	66:46:0103002:645 – учтенный	2235.00	Земли населённых пунктов	Для объектов жилой застройки	под многоквартирный жилой дом многоэтажной застройки	Данные отсутствуют	Данные отсутствуют	Ж-2. Зона малоэтажных многоквартирных жилых домов
333.	66:46:0103002:646 – учтенный	1183.00	Земли населённых	Для объектов жилой застройки	под многоквартирны	Данные отсутствуют	Данные отсутствуют	Ж-1. Зона застройки

№ п/п	Кадастровый номер исходного земельного участка/ <i>статус</i>	Площадь исходного земельного участка, кв.м.	Категория земель исходного земельного участка	Разрешённое использование исходного земельного участка	Разрешённое использование исходного земельного участка (по документу)	Правообладатель исходного земельного участка	Вид права на исходный земельный участок	Существующая территориальная зона по ПЗЗ КГО
			пунктов		й жилой дом многоэтажной застройки			индивидуальным и жилыми домами
334.	66:46:0103002:647 – учтенный	1151.00	Земли населённых пунктов	Для объектов жилой застройки	под многоквартирны й жилой дом многоэтажной застройки	Данные отсутствуют	Данные отсутствуют	ОД(К). Общественно-деловая зона (комплексная)
335.	66:46:0103002:648 – учтенный	2162.00	Земли населённых пунктов	Для объектов жилой застройки	под многоквартирны й жилой дом одноэтажной застройки	Данные отсутствуют	Данные отсутствуют	Ж-2. Зона малоэтажных многоквартирных жилых домов
336.	66:46:0103002:649 – учтенный	547.00	Земли населённых пунктов	Для объектов жилой застройки	под многоквартирны й жилой дом многоэтажной застройки	Данные отсутствуют	Данные отсутствуют	Ж-2. Зона малоэтажных многоквартирных жилых домов
337.	66:46:0103002:650 – учтенный	183.00	Земли населённых пунктов	Для размещения объектов розничной торговли	для размещения объекта торговли (магазин)	Частная	№ 66-66-20/029/2011-037 от 15.09.2011 (общая долевая собственность) № 66-66-20/029/2011-037 от 15.09.2011 (общая долевая собственность)	ОД(К). Общественно-деловая зона (комплексная)
338.	66:46:0103002:651 – учтенный	1093.00	Земли населённых пунктов	Для объектов жилой застройки	под многоквартирны й жилой дом одноэтажной застройки	Данные отсутствуют	Данные отсутствуют	Ж-1. Зона застройки индивидуальным и жилыми домами
339.	66:46:0103002:652 –	1583.00	Земли	Для объектов жилой	под	Данные	Данные	Ж-2. Зона

№ п/п	Кадастровый номер исходного земельного участка/ <i>статус</i>	Площадь исходного земельного участка, кв.м.	Категория земель исходного земельного участка	Разрешённое использование исходного земельного участка	Разрешённое использование исходного земельного участка (по документу)	Правообладатель исходного земельного участка	Вид права на исходный земельный участок	Существующая территориальная зона по ПЗЗ КГО
	учтенный		населённых пунктов	застройки	многоквартирный жилой дом малоэтажной застройки	отсутствуют	отсутствуют	малоэтажных многоквартирных жилых домов
340.	66:46:0103002:653 – ранее учтенный	25.00	Земли населённых пунктов	Для размещения иных объектов общественно-делового значения, обеспечивающих жизнь граждан	под строительство хозяйственных построек (индивидуальный гараж с навесом)	Частная	№ 66:46:0103002:653-66/020/2017-2 от 05.06.2017 (собственность)	ОД(К). Общественно-деловая зона (комплексная)
341.	66:46:0103002:654 – учтенный	807.00	Земли населённых пунктов	Для объектов жилой застройки	под многоквартирный жилой дом одноэтажной застройки	Данные отсутствуют	Данные отсутствуют	Ж-1. Зона застройки индивидуальными и жилыми домами
342.	66:46:0103002:655 – учтенный	1084.00	Земли населённых пунктов	Для объектов жилой застройки	под многоквартирный жилой дом многоэтажной застройки	Данные отсутствуют	Данные отсутствуют	Ж-1. Зона застройки индивидуальными и жилыми домами
343.	66:46:0103002:657 – учтенный	1685.00	Земли населённых пунктов	Для размещения объектов социального и коммунально-бытового назначения	Под объект коммунального хозяйства (котельная)	Муниципальная	№ 66-66-20/660/2012-464 от 02.05.2012 (собственность муниципальных образований)	(И-5). Территориальная зона теплообеспечивающих объектов инженерной инфраструктуры
344.	66:46:0103002:658 – учтенный	19.00	Земли населённых пунктов	Для размещения подстанций	под объект инженерной инфраструктуры (здание трансформаторной подстанции №2602)	Частная	№ 66:46:0103002:658-66/020/2018-2 от 18.12.2018 (собственность)	-

№ п/п	Кадастровый номер исходного земельного участка/статус	Площадь исходного земельного участка, кв.м.	Категория земель исходного земельного участка	Разрешённое использование исходного земельного участка	Разрешённое использование исходного земельного участка (по документу)	Правообладатель исходного земельного участка	Вид права на исходный земельный участок	Существующая территориальная зона по ПЗЗ КГО
345.	66:46:0103002:659 – учтенный	30.00	Земли населённых пунктов	Для размещения подстанций	под объект инженерной инфраструктуры (здание трансформаторной подстанции №2660)	Частная	№ 66:46:0103002:659-66/020/2018-2 от 18.12.2018 (собственность)	ОД(К). Общественно-деловая зона (комплексная)
346.	66:46:0103002:660 – учтенный	188.00	Земли населённых пунктов	Для размещения подстанций	под объект инженерной инфраструктуры (здание распределительной подстанции № 3)	Частная	№ 66:46:0103002:660-66/020/2018-2 от 18.12.2018 (собственность)	КС-5. Территориальная коммунально-складская зона (подзона V класса опасности)
347.	66:46:0103002:661 – учтенный	495.00	Земли населённых пунктов	Для объектов жилой застройки	под многоквартирный жилой дом многоэтажной застройки	Данные отсутствуют	Данные отсутствуют	Ж-2. Зона малоэтажных многоквартирных жилых домов
348.	66:46:0103002:662 – учтенный	28.00	Земли населённых пунктов	Для размещения подстанций	под объект инженерной инфраструктуры (здание трансформаторной подстанции № 2612)	Частная	№ 66:46:0103002:662-66/020/2018-2 от 18.12.2018 (собственность)	ОД(К). Общественно-деловая зона (комплексная)
349.	66:46:0103002:663 – учтенный	758.00	Земли населённых пунктов	Для индивидуальной жилой застройки	под дом индивидуальной жилой застройки (одноэтажный)	Частная	№ 66-66-20/015/2012-092 от 12.03.2012 (собственность)	Ж-1. Зона застройки индивидуальными и жилыми домами
350.	66:46:0103002:664 – учтенный	50.00	Земли населённых пунктов	Для размещения подстанций	под объект инженерной инфраструктуры (здание	Частная	№ 66:46:0103002:664-66/020/2018-2 от 18.12.2018	Ж-2. Зона малоэтажных многоквартирных жилых домов

№ п/п	Кадастровый номер исходного земельного участка/ <i>статус</i>	Площадь исходного земельного участка, кв.м.	Категория земель исходного земельного участка	Разрешённое использование исходного земельного участка	Разрешённое использование исходного земельного участка (по документу)	Правообладатель исходного земельного участка	Вид права на исходный земельный участок	Существующая территориальная зона по ПЗЗ КГО
					трансформаторной подстанции №2664)		(собственность)	
351.	66:46:0103002:665 – учтенный	631.00	Земли населённых пунктов	Для размещения объектов социального и коммунально-бытового назначения	Под объект коммунального хозяйства (котельная)	Муниципальная	№ 66-66-20/660/2012-497 от 02.05.2012 (собственность муниципальных образований)	ОД(К). Общественно-деловая зона (комплексная)
352.	66:46:0103002:666 – учтенный	42.00	Земли населённых пунктов	Для размещения объектов предпринимательской деятельности	бытовое обслуживание	Частная	№ 66:46:0103002:666-66/020/2020-2 от 25.06.2020 (собственность) № 66:46:0103002:666-66/020/2020-3 от 25.06.2020 (в силу закона)	КС-5. Территориальная коммунально-складская зона (подзона V класса опасности)
353.	66:46:0103002:667 – учтенный	322.00	Земли населённых пунктов	Для объектов жилой застройки	под многоквартирный жилой дом одноэтажной застройки	Данные отсутствуют	Данные отсутствуют	Ж-2. Зона малоэтажных многоквартирных жилых домов
354.	66:46:0103002:668 – учтенный	358.00	Земли населённых пунктов	Для объектов жилой застройки	под многоквартирный жилой дом одноэтажной застройки	Данные отсутствуют	Данные отсутствуют	Ж-1. Зона застройки индивидуальными и жилыми домами
355.	66:46:0103002:669 – учтенный	954.00	Земли населённых пунктов	Для объектов жилой застройки	под многоквартирный жилой дом многоэтажной застройки	Данные отсутствуют	Данные отсутствуют	Ж-2. Зона малоэтажных многоквартирных жилых домов

№ п/п	Кадастровый номер исходного земельного участка/ <i>с/матус</i>	Площадь исходного земельного участка, кв.м.	Категория земель исходного земельного участка	Разрешённое использование исходного земельного участка	Разрешённое использование исходного земельного участка (по документу)	Правообладатель исходного земельного участка	Вид права на исходный земельный участок	Существующая территориальная зона по ПЗЗ КГО
356.	66:46:0103002:670 – учтенный	717.00	Земли населённых пунктов	Для объектов жилой застройки	под многоквартирный жилой дом одноэтажной застройки	Данные отсутствуют	Данные отсутствуют	ОД(К). Общественно-деловая зона (комплексная)
357.	66:46:0103002:671 – учтенный	1170.00	Земли населённых пунктов	Для объектов жилой застройки	под многоквартирный жилой дом многоэтажной застройки	Данные отсутствуют	Данные отсутствуют	ОД(К). Общественно-деловая зона (комплексная)
358.	66:46:0103002:672 – учтенный	24.00	Земли населённых пунктов	Для размещения индивидуальных гаражей	под объект гаражной застройки (индивидуальный капитальный гараж)	Частная	№ 66-66-20/662/2012-368 от 13.08.2012 (собственность)	КС-5. Территориальная коммунально-складская зона (подзона V класса опасности)
359.	66:46:0103002:673 – учтенный	190.00	Земли населённых пунктов	Для размещения объектов жилищно-коммунального хозяйства	под объект коммунального хозяйства (водонапорная башня)	Частная	№ 66:46:0103002:673-66/020/2017-3 от 01.12.2017 (общая долевая собственность) № 66:46:0103002:673-66/020/2017-2 от 01.12.2017 (общая долевая собственность)	Ж-2. Зона малоэтажных многоквартирных жилых домов
360.	66:46:0103002:674 – учтенный	83.00	Земли населённых пунктов	Для размещения объектов общественного питания	под строительство объекта общественного питания	Данные отсутствуют	№ 66-66-20/662/2012-741 от 17.08.2012 (аренда)	КС-5. Территориальная коммунально-складская зона (подзона V

№ п/п	Кадастровый номер исходного земельного участка/ <i>статус</i>	Площадь исходного земельного участка, кв.м.	Категория земель исходного земельного участка	Разрешённое использование исходного земельного участка	Разрешённое использование исходного земельного участка (по документу)	Правообладатель исходного земельного участка	Вид права на исходный земельный участок	Существующая территориальная зона по ПЗЗ КГО
					(кондитерский цех)			класса опасности)
361.	66:46:0103002:675 – учтенный	1486.00	Земли населённых пунктов	Для объектов жилой застройки	под многоквартирны й жилой дом одноэтажной застройки	Данные отсутствуют	Данные отсутствуют	Ж-2. Зона малоэтажных многоквартирных жилых домов
362.	66:46:0103002:676 – учтенный	12.00	Земли населённых пунктов	Для размещения складских помещений	под объект складского хозяйства (склад)	Частная	№ 66-66-20/668/2013-93 от 31.07.2013 (собственность)	ОД(К). Общественно-деловая зона (комплексная)
363.	66:46:0103002:677 – учтенный	802.00	Земли населённых пунктов	Для объектов жилой застройки	под многоквартирны й жилой дом одноэтажной застройки	Данные отсутствуют	Данные отсутствуют	Ж-1. Зона застройки индивидуальным и жилыми домами
364.	66:46:0103002:678 – учтенный	38.00	Земли населённых пунктов	Для размещения индивидуальных гаражей	под объект гаражной застройки (индивидуальны й капитальный гараж)	Данные отсутствуют	№ 66-66-20/664/2012--664 от 04.10.2012 (аренда)	КС-5. Территориальная коммунально-складская зона (подзона V класса опасности)
365.	66:46:0103002:679 – учтенный	978.00	Земли населённых пунктов	Для объектов жилой застройки	под многоквартирны й жилой дом многоэтажной застройки	Данные отсутствуют	Данные отсутствуют	Ж-2. Зона малоэтажных многоквартирных жилых домов
366.	66:46:0103002:680 – учтенный	1088.00	Земли населённых пунктов	Для индивидуальной жилой застройки	Для индивидуальн о жилищного строительства	Частная	№ 66:46:0103002:680-66/020/2019-1 от 04.09.2019 (собственность)	Ж-1. Зона застройки индивидуальным и жилыми домами
367.	66:46:0103002:681 – временный	317.00	Земли населённых	Для размещения объектов	Под объект коммунального	Данные отсутствуют	Данные отсутствуют	ОД(К). Общественно-

№ п/п	Кадастровый номер исходного земельного участка/ <i>статус</i>	Площадь исходного земельного участка, кв.м.	Категория земель исходного земельного участка	Разрешённое использование исходного земельного участка	Разрешённое использование исходного земельного участка (по документу)	Правообладатель исходного земельного участка	Вид права на исходный земельный участок	Существующая территориальная зона по ПЗЗ КГО
			пунктов	социального и коммунально-бытового назначения	хозяйства (котельная)			деловая зона (комплексная)
368.	66:46:0103002:682 – учтенный	661.00	Земли населённых пунктов	Для индивидуальной жилой застройки	под строительство жилого дома и ведения личного подсобного хозяйства	Частная	№ 66-66-20/663/2014-53 от 12.02.2014 (собственность)	Ж-1. Зона застройки индивидуальным и жилыми домами
369.	66:46:0103002:683 – учтенный	738.00	Земли населённых пунктов	Для индивидуальной жилой застройки	под строительство жилого дома и ведения личного подсобного хозяйства	Частная	№ 66:46:0103002:683-66/020/2017-2 от 17.07.2017 (собственность)	Ж-1. Зона застройки индивидуальным и жилыми домами
370.	66:46:0103002:965 – учтенный	38.00	Земли населённых пунктов	Для размещения индивидуальных гаражей	под объект гаражной застройки (индивидуальный капитальный гараж)	Частная	№ 66:46:0103002:965-66/020/2018-1 от 03.04.2018 (собственность)	КС-5. Территориальная коммунально-складская зона (подзона V класса опасности)
371.	66:46:0103002:966 – учтенный	38.00	Земли населённых пунктов	Для размещения индивидуальных гаражей	под объект гаражной застройки (индивидуальный капитальный гараж)	Частная	№ 66-66/020-66/020/308/2015-27/3 от 24.04.2015 (собственность)	КС-5. Территориальная коммунально-складская зона (подзона V класса опасности)
372.	66:46:0103002:967 – учтенный	96.00	Земли населённых пунктов	Для индивидуальной жилой застройки	под часть жилого дома индивидуальной жилой застройки (одноэтажный)	Частная	№ 66-66/020-66/020/664/2016-284/2 от 05.04.2016 (общая долевая собственность) № 66-66/020-66/020/664/2016-284/3 от 05.04.2016 (общая	КС-5. Территориальная коммунально-складская зона (подзона V

№ п/п	Кадастровый номер исходного земельного участка/ <i>статус</i>	Площадь исходного земельного участка, кв.м.	Категория земель исходного земельного участка	Разрешённое использование исходного земельного участка	Разрешённое использование исходного земельного участка (по документу)	Правообладатель исходного земельного участка	Вид права на исходный земельный участок	Существующая территориальная зона по ПЗЗ КГО
							долевая собственность) № 66-66/020-66/020/664/2016-284/4 от 05.04.2016 (общая долевая собственность)	класса опасности)
373.	66:46:0103002:968 – учтенный	330.00	Земли населённых пунктов	Для индивидуальной жилой застройки	под часть дома индивидуальной жилой застройки (одноэтажный)	Частная	№ 66-66/020-66/020/314/2016-83/3 от 02.08.2016 (собственность)	КС-5. Территориальная коммунально-складская зона (подзона V класса опасности)
374.	66:46:0103002:1353 – учтенный	74.00	Земли населённых пунктов	Для индивидуальной жилой застройки	под часть жилого дома индивидуальной жилой застройки (одноэтажный)	Частная	№ 66-66-20/666/2012-527 от 14.11.2012 (общая долевая собственность) № 66-66-20/666/2012-528 от 14.11.2012 (в силу закона) № 66-66-20/666/2012-527 от 14.11.2012 (общая долевая собственность) № 66-66-20/666/2012-528 от 14.11.2012 (в силу закона)	Ж-1. Зона застройки индивидуальными и жилыми домами
375.	66:46:0103002:1354 – учтенный	130.00	Земли населённых пунктов	Для размещения объектов розничной торговли	под объект торговли (магазин)	Частная	№ 66-66/020-66/020/309/2015-219/3 от 18.11.2015 (собственность)	ОД(К). Общественно-деловая зона (комплексная)
376.	66:46:0103002:1355 –	70.00	Земли	Для размещения	под объект	Частная	№ 66-66-	ОД(К).

№ п/п	Кадастровый номер исходного земельного участка/ <i>статус</i>	Площадь исходного земельного участка, кв.м.	Категория земель исходного земельного участка	Разрешённое использование исходного земельного участка	Разрешённое использование исходного земельного участка (по документу)	Правообладатель исходного земельного участка	Вид права на исходный земельный участок	Существующая территориальная зона по ПЗЗ КГО
	учтенный		населённых пунктов	объектов розничной торговли	торговли (магазин)		20/665/2013-301 от 28.12.2013 (собственность)	Общественно-деловая зона (комплексная)
377.	66:46:0103002:1357 – учтенный	257.00	Земли населённых пунктов	Для индивидуальной жилой застройки	под дом индивидуальной жилой застройки (одноэтажный)	Частная	№ 66:46:0103002:1357-66/020/2018-3 от 22.05.2018 (собственность)	Ж-1. Зона застройки индивидуальным и жилыми домами
378.	66:46:0103002:1358 – учтенный	349.00	Земли населённых пунктов	Для индивидуальной жилой застройки	под дом индивидуальной жилой застройки (одноэтажный)	Частная	№ 66-66-20/660/2014-278 от 23.06.2014 (общая долевая собственность) № 66-66-20/660/2014-278 от 23.06.2014 (общая долевая собственность) № 66-66-20/660/2014-278 от 23.06.2014 (общая долевая собственность)	Ж-1. Зона застройки индивидуальным и жилыми домами
379.	66:46:0103002:1359 – учтенный	660.00	Земли населённых пунктов	Для индивидуальной жилой застройки	под дом индивидуальной жилой застройки (одноэтажный)	Частная	№ 66-66-20/666/2014-575 от 18.11.2014 (общая долевая собственность) № 66-66-20/660/2014-558 от 17.09.2014 (общая долевая собственность)	Ж-1. Зона застройки индивидуальным и жилыми домами
380.	66:46:0103002:1362 – учтенный	59.00	Земли населённых	Для размещения складских	под объект складского	Частная	№ 66-66-20/002/2013-995 от	КС-5. Территориальная

№ п/п	Кадастровый номер исходного земельного участка/ <i>статус</i>	Площадь исходного земельного участка, кв.м.	Категория земель исходного земельного участка	Разрешённое использование исходного земельного участка	Разрешённое использование исходного земельного участка (по документу)	Правообладатель исходного земельного участка	Вид права на исходный земельный участок	Существующая территориальная зона по ПЗЗ КГО
			пунктов	помещений	хозяйства (склад)		05.04.2013 (собственность)	коммунально-складская зона (подзона V класса опасности)
381.	66:46:0103002:1367 – учтенный	351.00	Земли населённых пунктов	Для размещения объектов розничной торговли	под объект торговли (торговый центр с детским развлекательным комплексом)	Частная	№ 66:46:0103002:1367-66/020/2019-5 от 02.08.2019 (собственность)	ОД(К). Общественно-деловая зона (комплексная)
382.	66:46:0103002:1368 – учтенный	263.00	Земли населённых пунктов	Для индивидуальной жилой застройки	под дом индивидуальной жилой застройки (одноэтажный)	Частная	№ 66-66-20/023/2013-392 от 28.08.2013 (собственность)	Ж-1. Зона застройки индивидуальными и жилыми домами
383.	66:46:0103002:1421 – учтенный	491.00	Земли населённых пунктов	Для размещения административных зданий	под объект административной застройки (здание школы ДОСААФ)	Данные отсутствуют	№ 66-66-20/671/2013-56 от 11.12.2013 (аренда)	ОД(К). Общественно-деловая зона (комплексная)
384.	66:46:0103002:1434 – учтенный	458.00	Земли населённых пунктов	Для индивидуальной жилой застройки	для индивидуального жилищного строительства	Частная	№ 66-66-20/666/2013-725 от 18.07.2013 (собственность)	Ж-1. Зона застройки индивидуальными и жилыми домами
385.	66:46:0103002:1435 – учтенный	336.00	Земли населённых пунктов	Для индивидуальной жилой застройки	для индивидуального жилищного строительства	Частная	№ 66-66-20/666/2013-724 от 18.07.2013 (собственность)	Ж-1. Зона застройки индивидуальными и жилыми домами
386.	66:46:0103002:1436 – учтенный	1218.00	Земли населённых пунктов	Для объектов жилой застройки	под многоквартирный жилой дом многоэтажной	Данные отсутствуют	Данные отсутствуют	Ж-2. Зона малоэтажных многоквартирных жилых домов

№ п/п	Кадастровый номер исходного земельного участка/ <i>статус</i>	Площадь исходного земельного участка, кв.м.	Категория земель исходного земельного участка	Разрешённое использование исходного земельного участка	Разрешённое использование исходного земельного участка (по документу)	Правообладатель исходного земельного участка	Вид права на исходный земельный участок	Существующая территориальная зона по ПЗЗ КГО
					застройки			
387.	66:46:0103002:1437 – учтенный	795.00	Земли населённых пунктов	Для объектов жилой застройки	под многоквартирный жилой дом многоэтажной застройки	Данные отсутствуют	Данные отсутствуют	Ж-2. Зона малоэтажных многоквартирных жилых домов
388.	66:46:0103002:1442 – учтенный	680.00	Земли населённых пунктов	Для размещения объектов розничной торговли	под строительство объекта торговли (магазин)	Частная	№ 66-66/020-66/020/660/2015-326/3 от 09.04.2015 (собственность)	ОД(К). Общественно-деловая зона (комплексная)
389.	66:46:0103002:1448 – учтенный	775.00	Земли населённых пунктов	Для индивидуальной жилой застройки	под дом индивидуальной жилой застройки (одноэтажный)	Частная	№ 66-66-20/662/2014-367 от 16.04.2014 (собственность)	Ж-1. Зона застройки индивидуальными и жилыми домами
390.	66:46:0103002:1458 – учтенный	326.00	Земли населённых пунктов	Для размещения административных зданий	под объект административной застройки (административное здание ОВД)	Государственная федеральная, Муниципальная	№ 66-66-20/002/2014-48 от 03.02.2014 (собственность Российской Федерации) № 66-66-20/008/2014-158 от 18.06.2014 (постоянное (бессрочное) пользование)	ОД(К). Общественно-деловая зона (комплексная)
391.	66:46:0103002:1473 – учтенный	68.00	Земли населённых пунктов	Для размещения объектов розничной торговли	под объект торговли (здание магазина)	Частная	№ 66-66-20/664/2014-372 от 07.07.2014 (собственность) № 66:46:0103002:1473-66/020/2017-1 от 13.02.2017 (запрещение) № 66:46:0103002:1473-66/020/2017-2 от	ОД(К). Общественно-деловая зона (комплексная)

№ п/п	Кадастровый номер исходного земельного участка/ <i>статус</i>	Площадь исходного земельного участка, кв.м.	Категория земель исходного земельного участка	Разрешённое использование исходного земельного участка	Разрешённое использование исходного земельного участка (по документу)	Правообладатель исходного земельного участка	Вид права на исходный земельный участок	Существующая территориальная зона по ПЗЗ КГО
							29.08.2017 (запрещение)	
392.	66:46:0103002:1895 – учтенный	740.00	Земли населённых пунктов	Для размещения объектов предпринимательской деятельности	предпринимательство	Частная	№ 66-66-20/314/2014-158/2 от 15.01.2015 (собственность)	ОД(К). Общественно-деловая зона (комплексная)
393.	66:46:0103002:1896 – учтенный	151.00	Земли населённых пунктов	Для размещения объектов розничной торговли	магазины	Частная	№ 66-66/020-66/020/661/2015-46/2 от 26.02.2015 (собственность)	ОД(К). Общественно-деловая зона (комплексная)
394.	66:46:0103002:1918 – учтенный	21.00	Земли населённых пунктов	Для размещения индивидуальных гаражей	под установку индивидуального металлического гаража	Данные отсутствуют	№ 66-66/020-66/020/303/2015-116/2 от 27.02.2015 (аренда)	Ж-2. Зона малоэтажных многоквартирных жилых домов
395.	66:46:0103002:1919 – учтенный	937.00	Земли населённых пунктов	Для размещения объектов розничной торговли	Под объект торговли (часть здания магазина)	Частная	№ 66-66/020-66/020/661/2015-268/1 от 24.04.2015 (собственность) № 66:46:0103002:1919-66/020/2019-1 от 03.04.2019 (запрещение) № 66:46:0103002:1919-66/020/2019-2 от 28.11.2019 (запрещение) № 66:46:0103002:1919-66/020/2020-3 от 06.02.2020 (запрещение) № 66:46:0103002:1919-66/020/2020-4 от 12.05.2020 (запрещение)	ОД(С-1). Территориальная зона торговых комплексов
396.	66:46:0103002:1920 – учтенный	26.00	Земли населённых пунктов	Для размещения индивидуальных гаражей	под объект гаражной застройки (гаражный бокс)	Частная	№ 66-66/020-66/020/308/2015-399/3 от 25.12.2015 (собственность)	КС-5. Территориальная коммунально-складская зона (подзона V

№ п/п	Кадастровый номер исходного земельного участка/ <i>с/табус</i>	Площадь исходного земельного участка, кв.м.	Категория земель исходного земельного участка	Разрешённое использование исходного земельного участка	Разрешённое использование исходного земельного участка (по документу)	Правообладатель исходного земельного участка	Вид права на исходный земельный участок	Существующая территориальная зона по ПЗЗ КГО
								класса опасности)
397.	66:46:0103002:1921 – учтенный	485.00	Земли населённых пунктов	Для индивидуальной жилой застройки	под дом индивидуальной жилой застройки	Частная	№ 66:46:0103002:1921-66/020/2018-3 от 08.11.2018 (собственность)	Ж-1. Зона застройки индивидуальными и жилыми домами
398.	66:46:0103002:1930 – учтенный	24.00	Земли населённых пунктов	Для размещения индивидуальных гаражей	под объект гаражной застройки (индивидуальный капитальный гараж)	Частная	№ 66-66/020-66/020/307/2015-204/1 от 27.05.2015 (собственность)	КС-5. Территориальная коммунально-складская зона (подзона V класса опасности)
399.	66:46:0103002:1933 – учтенный	208.00	Земли населённых пунктов	Для индивидуальной жилой застройки	под жилой дом индивидуальной жилой застройки (двухэтажный)	Частная	№ 66-66/020-66/020/660/2015-213/1 от 26.03.2015 (собственность)	Ж-1. Зона застройки индивидуальными и жилыми домами
400.	66:46:0103002:1934 – учтенный	461.00	Земли населённых пунктов	Для индивидуальной жилой застройки	под жилой дом индивидуальной жилой застройки (двухэтажный)	Частная	№ 66-66/020-66/020/660/2015-216/2 от 01.04.2015 (собственность)	Ж-1. Зона застройки индивидуальными и жилыми домами
401.	66:46:0103002:1935 – учтенный	40.00	Земли населённых пунктов	Для размещения индивидуальных гаражей	обслуживание автотранспорта	Частная	№ 66-66/020-66/020/307/2015-325/3 от 15.07.2015 (собственность)	КС-5. Территориальная коммунально-складская зона (подзона V класса опасности)
402.	66:46:0103002:1948 – учтенный	182.00	Земли населённых пунктов	Для иных видов использования, характерных для населённых пунктов	бытовое обслуживание	Частная	№ 66-66/020-66/020/661/2015-762/1 от 07.09.2015	(Т-3.3). Зона объектов автомобильного транспорта

№ п/п	Кадастровый номер исходного земельного участка/ <i>статус</i>	Площадь исходного земельного участка, кв.м.	Категория земель исходного земельного участка	Разрешённое использование исходного земельного участка	Разрешённое использование исходного земельного участка (по документу)	Правообладатель исходного земельного участка	Вид права на исходный земельный участок	Существующая территориальная зона по ПЗЗ КГО
							(собственность)	(подзона V класса опасности)
403.	66:46:0103002:1958 – учтенный	30.00	Земли населённых пунктов	Для размещения индивидуальных гаражей	для строительства гаража	Частная	№ 66-66/020-66/020/305/2016-863/2 от 11.11.2016 (собственность)	КС-5. Территориальная коммунально-складская зона (подзона V класса опасности)
404.	66:46:0103002:1962 – учтенный	50.00	Земли населённых пунктов	Для размещения иных объектов, допустимых в жилых зонах и не перечисленных в классификаторе	обслуживание жилой застройки	Муниципальная	№ 66-66/020-66/999/001/2016-3215/1 от 28.06.2016 (собственность)	Ж-2. Зона малоэтажных многоквартирных жилых домов
405.	66:46:0103002:1975 – учтенный	90.00	Земли населённых пунктов	Для размещения объектов торговли	магазины	Частная	№ 66-66/020-66/020/664/2016-738/1 от 09.08.2016 (собственность)	ОД(К). Общественно-деловая зона (комплексная)
406.	66:46:0103002:1976 – учтенный	814.00	Земли населённых пунктов	Для индивидуальной жилой застройки	под жилой дом индивидуальной жилой застройки	Частная	№ 66-66/020-66/020/664/2016-737/1 от 09.08.2016 (собственность)	Ж-2. Зона малоэтажных многоквартирных жилых домов
407.	66:46:0103002:1980 – учтенный	475.00	Земли населённых пунктов	Для иных видов использования, характерных для населённых пунктов	для ведения предпринимательской деятельности	Частная	№ 66:46:0103002:1980-66/020/2017-2 от 13.06.2017 (собственность) № 66:46:0103002:1980-66/020/2019-3 от	Ж-2. Зона малоэтажных многоквартирных жилых домов

№ п/п	Кадастровый номер исходного земельного участка/статус	Площадь исходного земельного участка, кв.м.	Категория земель исходного земельного участка	Разрешённое использование исходного земельного участка	Разрешённое использование исходного земельного участка (по документу)	Правообладатель исходного земельного участка	Вид права на исходный земельный участок	Существующая территориальная зона по ПЗЗ КГО
							06.06.2019 (запрещение) № 66:46:0103002:1980 -66/020/2019-4 от 14.06.2019 (запрещение)	
408.	66:46:0103002:1981 – учтенный	1427.00	Земли населённых пунктов	Для иных видов жилой застройки	отдельно стоящие индивидуальные жилые дома усадебного типа с земельными участками, для ведения личного подсобного хозяйства	Частная	№ 66-66/020-66/020/315/2016-115/2 от 14.07.2016 (собственность)	Ж-2. Зона малоэтажных многоквартирных жилых домов
409.	66:46:0103002:1982 – учтенный	358.00	Земли населённых пунктов	Для размещения объектов среднего профессионального и высшего профессионального образования	образование и просвещение	Муниципальная	№ 66-66/020-66/999/001/2016-1557/1 от 26.04.2016 (собственность)	КС-5. Территориальная коммунально-складская зона (подзона V класса опасности)
410.	66:46:0103002:1986 – учтенный	61.00	Земли населённых пунктов	Для размещения индивидуальных гаражей	обслуживание автотранспорта	Частная	№ 66-66/020-66/020/664/2016-650/1 от 18.07.2016 (собственность)	ОД(К). Общественно-деловая зона (комплексная)
411.	66:46:0103002:1988 – учтенный	517.00	Земли населённых пунктов	Для размещения индивидуальных гаражей	обслуживание автотранспорта	Частная	№ 66-66/020-66/020/664/2016-649/1 от 18.07.2016 (собственность)	ОД(К). Общественно-деловая зона (комплексная)

№ п/п	Кадастровый номер исходного земельного участка/ <i>статус</i>	Площадь исходного земельного участка, кв.м.	Категория земель исходного земельного участка	Разрешённое использование исходного земельного участка	Разрешённое использование исходного земельного участка (по документу)	Правообладатель исходного земельного участка	Вид права на исходный земельный участок	Существующая территориальная зона по ПЗЗ КГО
412.	66:46:0103002:2010 – учтенный	1010.00	Земли населённых пунктов	Для индивидуальной жилой застройки	для индивидуального жилищного строительства	Частная	№ 66:46:0103002:2010-66/020/2017-1 от 19.07.2017 (общая долевая собственность) № 66:46:0103002:2010-66/020/2017-2 от 19.07.2017 (общая долевая собственность)	Ж-1. Зона застройки индивидуальными и жилыми домами
413.	66:46:0103002:2011 – учтенный	403.00	Земли населённых пунктов	Для индивидуальной жилой застройки	для индивидуального жилищного строительства	Данные отсутствуют	Данные отсутствуют	Ж-2. Зона малоэтажных многоквартирных жилых домов
414.	66:46:0103002:2013 – учтенный	496.00	Земли населённых пунктов	Для индивидуальной жилой застройки	для индивидуального жилищного строительства	Частная	№ 66:46:0103002:2013-66/020/2019-4 от 27.11.2019 (общая долевая собственность) № 66:46:0103002:2013-66/020/2019-7 от 27.11.2019 (в силу закона) № 66:46:0103002:2013-66/020/2019-5 от 27.11.2019 (общая долевая собственность) №	Ж-1. Зона застройки индивидуальными и жилыми домами

№ п/п	Кадастровый номер исходного земельного участка/ <i>статус</i>	Площадь исходного земельного участка, кв.м.	Категория земель исходного земельного участка	Разрешённое использование исходного земельного участка	Разрешённое использование исходного земельного участка (по документу)	Правообладатель исходного земельного участка	Вид права на исходный земельный участок	Существующая территориальная зона по ПЗЗ КГО
							66:46:0103002:2013-66/020/2019-8 от 27.11.2019 (в силу закона) № 66:46:0103002:2013-66/020/2019-3 от 27.11.2019 (общая долевая собственность) № 66:46:0103002:2013-66/020/2019-6 от 27.11.2019 (в силу закона)	
415.	66:46:0103002:2019 – учтенный	334.00	Земли населённых пунктов	Для индивидуальной жилой застройки	для индивидуального жилищного строительства	Частная	№ 66:46:0103002:2019-66/020/2017-1 от 12.12.2017 (собственность)	Ж-2. Зона малоэтажных многоквартирных жилых домов
416.	66:46:0103002:2025 – учтенный	569.00	Земли населённых пунктов	Для индивидуальной жилой застройки	Для индивидуального жилищного строительства	Частная	№ 66:46:0103002:2025-66/020/2017-1 от 26.12.2017 (собственность)	Ж-2. Зона малоэтажных многоквартирных жилых домов
417.	66:46:0103002:2027 – учтенный	151.00	Земли населённых пунктов	Для размещения коммунальных, складских объектов	Склады	Муниципальная	№ 66:46:0103002:2027-66/020/2017-1 от 27.12.2017 (собственность)	КС-5. Территориальная коммунально-складская зона (подзона V класса опасности)
418.	66:46:0103002:2028 – учтенный	6811.00	Земли населённых пунктов	Для размещения иных объектов (территорий)	отдых (рекреация)	Муниципальная	№ 66:46:0103002:2028-66/020/2018-1 от	Р-2. Зона городских парков, скверов,

№ п/п	Кадастровый номер исходного земельного участка/статус	Площадь исходного земельного участка, кв.м.	Категория земель исходного земельного участка	Разрешённое использование исходного земельного участка	Разрешённое использование исходного земельного участка (по документу)	Правообладатель исходного земельного участка	Вид права на исходный земельный участок	Существующая территориальная зона по ПЗЗ КГО
				рекреационного назначения			11.01.2018 (собственность)	садов
419.	66:46:0103002:2030 – учтенный	11038.00	Земли населённых пунктов	Для размещения иных объектов (территорий) рекреационного назначения	отдых (рекреация)	Муниципальная	№ 66:46:0103002:2030 -66/020/2018-1 от 11.01.2018 (собственность)	Р-2. Зона городских парков, скверов, садов
420.	66:46:0103002:2031 – учтенный	324.00	Земли населённых пунктов	Для размещения иных объектов общественно-делового значения, обеспечивающих жизнь граждан	обслуживание автотранспорта	Частная	№ 66:46:0103002:2031 -66/020/2018-1 от 15.02.2018 (собственность)	(Т-3.3). Зона объектов автомобильного транспорта (подзона V класса опасности)
421.	66:46:0103002:2045 – учтенный	338.00	Земли населённых пунктов	Для размещения объектов торговли	магазины	Частная	№ 66:46:0103002:2045-66/020/2018-2 от 26.03.2018 (общая долевая собственность) № 66:46:0103002:2045-66/020/2018-1 от 26.03.2018 (общая долевая собственность)	ОД(К). Общественно-деловая зона (комплексная)
422.	66:46:0103002:2056 – учтенный	1280.00	Земли населённых пунктов	Для индивидуальной жилой застройки	для индивидуального жилищного строительства	Частная	№ 66:46:0103002:2056 -66/020/2018-1 от 21.06.2018 (собственность)	Ж-1. Зона застройки индивидуальными и жилыми домами
423.	66:46:0103002:2097 – учтенный	125.00	Земли населённых пунктов	Для размещения объектов жилищно-коммунального хозяйства	коммунальное обслуживание	Муниципальная	№ 66:46:0103002:2097 -66/020/2019-1 от 23.05.2019 (собственность)	Р-2. Зона городских парков, скверов, садов
424.	66:46:0103002:2100 – учтенный	101.00	Земли населённых пунктов	Для размещения иных объектов, допустимых в жилых зонах и не перечисленных в	объект гаражного назначения	Муниципальная	№ 66:46:0103002:2100 -66/020/2018-1 от 25.12.2018 (собственность)	ОД(К). Общественно-деловая зона (комплексная)

№ п/п	Кадастровый номер исходного земельного участка/ <i>с/матус</i>	Площадь исходного земельного участка, кв.м.	Категория земель исходного земельного участка	Разрешённое использование исходного земельного участка	Разрешённое использование исходного земельного участка (по документу)	Правообладатель исходного земельного участка	Вид права на исходный земельный участок	Существующая территориальная зона по ПЗЗ КГО
				классификаторе				
425.	66:46:0103002:2102 – учтенный	74.00	Земли населённых пунктов	Для размещения иных объектов, допустимых в жилых зонах и не перечисленных в классификаторе	объект гаражного назначения	Данные отсутствуют	Данные отсутствуют	ОД(К). Общественно-деловая зона (комплексная)
426.	66:46:0103002:2121 – учтенный	3331.00	Земли населённых пунктов	Для иных видов использования, характерных для населённых пунктов	Земельные участки (территории) общего пользования	Муниципальная	№ 66:46:0103002:2121-66/020/2020-2 от 16.01.2020 (собственность)	-
427.	66:46:0103002:2122 – учтенный	600.00	Земли населённых пунктов	Для индивидуальной жилой застройки	для индивидуального жилищного строительства	Частная	№ 66:46:0103002:2122-66/020/2019-1 от 04.06.2019 (собственность)	Ж-1. Зона застройки индивидуальными жилыми домами
428.	66:46:0103002:2133 – учтенный	112.00	Земли населённых пунктов	Для размещения объектов розничной торговли	Магазины	Частная	№ 66:46:0103002:2133-66/020/2019-1 от 22.10.2019 (собственность)	ОД(К). Общественно-деловая зона (комплексная)
429.	66:46:0103002:2135 – учтенный	242.00	Земли населённых пунктов	Под иными объектами специального назначения	Коммунальное обслуживание	Муниципальная	№ 66:46:0103002:2135-66/020/2020-1 от 17.02.2020 (собственность)	КС-5. Территориальная коммунально-складская зона (подзона V класса опасности)
430.	66:46:0103002:2136 – учтенный	3142.00	Земли населённых пунктов	Для иных видов использования, характерных для населённых пунктов	Отдых (рекреация)	Муниципальная	№ 66:46:0103002:2136-66/020/2020-2 от 16.01.2020 (собственность)	-
431.	66:46:0000000:147(5)	0.00	Земли	Для общего	под тротуар	-	-	-

№ п/п	Кадастровый номер исходного земельного участка/ <i>статус</i>	Площадь исходного земельного участка, кв.м.	Категория земель исходного земельного участка	Разрешённое использование исходного земельного участка	Разрешённое использование исходного земельного участка (по документу)	Правообладатель исходного земельного участка	Вид права на исходный земельный участок	Существующая территориальная зона по ПЗЗ КГО
	-учтенный		населённых пунктов	пользования (уличная сеть)				
432.	66:46:0000000:147(3) -учтенный	0.00	Земли населённых пунктов	Для общего пользования (уличная сеть)	под тротуар	-	-	-
433.	66:46:0000000:147(1) -учтенный	0.00	Земли населённых пунктов	Для общего пользования (уличная сеть)	под тротуар	-	-	-
434.	66:46:0000000:147(4) -учтенный	0.00	Земли населённых пунктов	Для общего пользования (уличная сеть)	под тротуар	-	-	-
435.	66:46:0000000:147(6) -учтенный	0.00	Земли населённых пунктов	Для общего пользования (уличная сеть)	под тротуар	-	-	-
436.	66:46:0000000:147(2) -учтенный	0.00	Земли населённых пунктов	Для общего пользования (уличная сеть)	под тротуар	-	-	-
437.	66:46:0000000:1744(2) -учтенный	0.00	Земли населённых пунктов		Коммунальное обслуживание	-	-	Р-1. Зона городских лесов, лесопарков, лугопарков
438.	66:46:0000000:1744(3) -учтенный	0.00	Земли населённых пунктов		Коммунальное обслуживание	-	-	Р-1. Зона городских лесов, лесопарков, лугопарков
439.	66:46:0000000:1744(1) -учтенный	0.00	Земли населённых пунктов		Коммунальное обслуживание	-	-	Р-1. Зона городских лесов, лесопарков, лугопарков

В границах проектирования отсутствуют особо охраняемые природные территории.

В границах участка проектирования расположены 20 объектов культурного наследия регионального и местного (муниципального) значения, включенные в единый государственный реестр объектов культурного наследия (памятников истории и культуры) народов Российской Федерации. Перечень объектов культурного наследия приведен в Таблице 2.

Таблица 2

Перечень объектов культурного наследия, включенных в единый государственный реестр объектов культурного наследия (памятников истории и культуры) народов Российской Федерации и расположенных на территории Свердловской области в границах проектирования

№ п/п	Регистрационный номер в едином государственном реестре объектов культурного наследия (памятников истории и культуры) народов Российской Федерации	Наименование объекта культурного наследия	Датировка, автор	Категория историко-культурного значения объекта культурного наследия	Вид объекта культурного наследия	Номер акта органа государственной власти о постановке на государственную охрану и внесении изменений в описание*	Приказ об утверждении границ территории ОКН/Приказ об утверждении границ защитной зоны	Местонахождение объекта культурного наследия
1.	661710975480005	Жилой дом	1878 г.	регионального значения	памятник	75	№766 от 11.12.2019/№ 209 от 14.05.2019	ул. Карла Маркса, д. 34
2.	661711097840005	Здание магазина Мещерякова	1885 г.	регионального значения	памятник	75	№743 от 11.12.2019/№ 209 от 14.05.2019	ул. Карла Маркса, д. 35а
3.	661710975400005	Дом купца Бойцова	1881 г.	регионального значения	памятник	75	№745 от 11.12.2019/№ 209 от 14.05.2019	ул. Карла Маркса, д. 37
4.	661710975510005	Жилой дом	1900 г.	регионального значения	памятник	75	№767 от 11.12.2019/№ 382 от 30.04.2020	ул. Карла Маркса, д. 47а
5.	661710975530005	Жилой дом	1908 г.	регионального значения	памятник	75	№744 от 11.12.2019/нет	ул. Карла Маркса, д. 51б
6.	661710809640005	Здание, где с 1920 г. по 1923 гг. жил П.П. Бажов		регионального значения	памятник	75	№36 от 13.01.2020/№ 209 от 14.05.2019	ул. Кирова, д. 32
7.	661710975450005	Здание железнодорожного вокзала	1885 г.	регионального значения	памятник	75	№29 от 13.01.2020/№ 209 от 14.05.2019	ул. Красных Орлов, д. 83а

8.	661710975560005	Дом купца Терентьева Здание, в котором в ноябре 1917-июле 1918 гг. размещался первый Совет рабочих, крестьянских и солдатских депутатов		регионального значения	памятник	75	№26 от 13.01.2020/№209 от 14.05.2019	ул. Ленина, д. 15
9.	661710975520005	Здание начального городского училища	1912 г., архитектор А.Г. Фалалеев	регионального значения	памятник	75; 207-ПП	нет/№209 от 14.05.2019	ул. Маяковского, д. 1
10.	661710975370005	Бывшая «Михайловская церковь» при детском приюте	1893-1894 гг.	регионального значения	памятник	454	№30 от 13.01.2020/№209 от 14.05.2019	ул. Маяковского, д. 11
11.	661710975570005	Дом жилой	вторая половина XIX в.	регионального значения	памятник	75; 207-ПП	№31 от 13.01.2020/нет	ул. Пролетарская, д. 13
12.	661711097850005	Дом, в котором жил комсомолец Петр Пуртов, геройски погибший под Мадридом в Испании в 1939 г.		регионального значения	памятник	75	№40 от 13.01.2020/нет	ул. Пролетарская, д. 11 (9)
13.	661710975600005	Здание школы № 58, где в 1932-37 гг. учился Герой Советского Союза С.М. Черепанов		регионального значения	памятник	75	нет	ул. Свердлова, 73
14.	661710817690005	Жилой дом		регионального значения	памятник	75	нет	ул. Свердлова, д. 43

15.	661710817700005	Здание, в котором размещался УК РКСМ	1919-1920-е гг.	регионального значения	памятник	75	№28 от 13.01.2020/№406 от 08.05.2020	ул. Свердлова, д. 55
16.	661710817670005	Здание в «кирпичном стиле»	1912 г.	регионального значения	памятник	75	№2 от 10.01.2020/№412 от 08.05.2020	ул. Свердлова, д. 59
17.	661710817680005	Дом жилой	вторая половина XIX в.	регионального значения	памятник	75; 207-ПП	№34 от 13.01.2020/№410 от 08.05.2020	ул. Свердлова, д. 65
18.	661710809700005	Жилой дом	1870 г.	регионального значения	памятник	75	№27 от 13.01.2020/нет	ул. Урицкого, д. 14
19.	661710809670005	Здание женской гимназии	1871 г., 1897 г.	регионального значения	памятник	75; 207-ПП	нет	ул. Энгельса, д. 171, литера А
20.	661710809650005	Здание мужской гимназии	1901 г.	регионального значения	памятник	454; 207-ПП	нет	ул. Энгельса, д. 173

Территории объектов культурного наследия, защитные зоны объектов культурного наследия отображены на «Чертеже межевания территории (материалы по обоснованию)» (Лист 4.1)

3. Сведения по установлению границ земельных участков и обоснование принятых решений

Настоящим проектом сформировано 291 земельных участка с учётом утверждённых в составе проекта планировки территории красным линиям в 12-ми кварталах, условно определённых как А, Б, В, Г, Д, Е, Ж, И, К, Л. 259 из сформированных земельных участков – «образуемые» участки, 32 – «изменяемые».

Границы образуемых и изменяемых земельных участков формируются по красным линиям, утвержденным в проекте планировки территории.

Изменяемые земельные участки – существующие участки, границы которых уточняются с учётом местоположения смежных земельных участков с уточнёнными границами и фактического землепользования территории, а так же участки у которых предусмотрено изменение вида разрешённого использования в соответствии с Классификатором видов разрешенного использования земельных участков, утверждённого приказом Министерства экономического развития Российской Федерации от 01.09.2014 № 540. Условный номер изменяемого земельного участка принят по существующему номеру.

Образуемые земельные участки сформированы:

– путём объединения существующих земельных участков с уточнёнными границами и одинаковыми видами разрешённого использования;

– путём перераспределения существующих земельных участков и земель кадастрового квартала 66:46:0103002, государственная собственность на которые не разграничена;

– из земель кадастрового квартала 66:46:0103002, государственная собственность на которые не разграничена.

Образуемые участки условно определены под номерами ЗУ:А-01, ЗУ:Б-01, ЗУ:В-01, и т.п и т.д. Образуемые части образуемых земельных участков – ЗУ:А-01/чзу1, ЗУ:Б-13/чзу1, ЗУ:16/чзу1, ЗУ:17/чзу1, ЗУ:21/чзу1 и ЗУ:21/чзу2.

Межевание территории планируется в 3 этапа:

- 1 этап межевания включает в себя:
 - снятие с кадастрового учета 33 земельных участков, на которых отсутствуют соответствующие объекты капитального строительства, – 66:46:0103002:1, 66:46:0103002:28, 66:46:0103002:53, 66:46:0103002:56, 66:46:0103002:107, 66:46:0103002:118, 66:46:0103002:137, 66:46:0103002:149, 66:46:0103002:185, 66:46:0103002:241, 66:46:0103002:369, 66:46:0103002:403, 66:46:0103002:429, 66:46:0103002:450, 66:46:0103002:603, 66:46:0103002:608, 66:46:0103002:613, 66:46:0103002:618, 66:46:0103002:621, 66:46:0103002:622, 66:46:0103002:624, 66:46:0103002:628; 66:46:0103002:638, 66:46:0103002:639, 66:46:0103002:645, 66:46:0103002:646, 66:46:0103002:651, 66:46:0103002:661 66:46:0103002:667, 66:46:0103002:681, 66:46:0103002:1918.
 - уточнение границ декларированных земельных участков – ;
 - объединение земельных участков с одинаковым видом разрешённого использования, на территории которых располагается один объект капитального строительства (за исключением индивидуальных жилых домов);
 - перераспределение существующих уточнённых земельных участков согласно фактическому землепользованию и утверждённых в составе проекта планировки территории красным линиям;
 - изменение вида разрешенного использования ЗУ под многоквартирными малоэтажными жилыми домами на «Малоэтажная многоквартирная жилая застройка (2.1.1);
 - образование земельных участков под существующими объектами капитального строительства согласно фактическому землепользованию;
 - образование земельных участков для размещаемых утвержденным проектом планировки объектов капитального строительства при возможности образования данных земельных участков;
- 2 этап межевания включает в себя:

- дальнейшее перераспределение существующих уточнённых земельных участков согласно фактическому землепользованию и утверждённых в составе проекта планировки территории красным линиям;
 - образование земельных участков под существующими объектами капитального строительства согласно фактическому землепользованию;
 - образование земельных участков для размещаемых утвержденным проектом планировки объектов капитального строительства при возможности образования данных земельных участков;
 - образование земельных участков, которые будут отнесены к территориям общего пользования или имуществу общего пользования.
- 3 этап межевания включает в себя:
 - дальнейшее перераспределение существующих уточнённых земельных участков согласно фактическому землепользованию и утверждённых в составе проекта планировки территории красным линиям;
 - образование земельных участков, которые будут отнесены к территориям общего пользования или имуществу общего пользования.
 - установление публичных сервитутов для прохода/проезда.

Для реализации проектных решений, отраженных в проекте межевания, необходимо внести изменения в ПЗЗ КГО в части конфигурации территориальных зон, а также произвести кадастровые работы по изменению конфигурации территориальных зон, учтенных в ЕГРН. Данные работы необходимо проводить перед каждым этапом межевания, описанным в проекте межевания территории.

1 этап межевания:

- снятие с кадастрового учета 33 земельных участков, на которых отсутствуют соответствующие объекты капитального строительства, – 66:46:0103002:1, 66:46:0103002:47, 66:46:0103002:53, 66:46:0103002:56, 66:46:0103002:118, 66:46:0103002:137, 66:46:0103002:149, 66:46:0103002:369, 66:46:0103002:429, 66:46:0103002:602, 66:46:0103002:603, 66:46:0103002:608, 66:46:0103002:613, 66:46:0103002:618, 66:46:0103002:621, 66:46:0103002:622, 66:46:0103002:624, 66:46:0103002:628; 66:46:0103002:638, 66:46:0103002:639, 66:46:0103002:645, 66:46:0103002:646, 66:46:0103002:651, 66:46:0103002:661 66:46:0103002:667, 66:46:0103002:681, 66:46:0103002:2019;

- изъятие ЗУ 66:46:0103002:28, 66:46:0103002:107, 66:46:0103002:185, 66:46:0103002:241, 66:46:0103002:403, 66:46:0103002:450, 66:46:0103002:1918 для государственных или муниципальных нужд
- уточнение границ 16 декларированных земельных участков – 66:46:0103002:47, 66:46:0103002:63, 66:46:0103002:105, 66:46:0103002:119, 66:46:0103002:122, 66:46:0103002:127, 66:46:0103002:130, 66:46:0103002:133, 66:46:0103002:139, 66:46:0103002:152, 66:46:0103002:160, 66:46:0103002:185, 66:46:0103002:235, 66:46:0103002:244, 66:46:0103002:253, 66:46:0103002:284;
- объединение земельных участков с одинаковым видом разрешённого использования, не территории которых располагается один объект капитального строительства (за исключением индивидуальных жилых домов);
- раздел ЗУ 66:46:0103002:593 с последующим образованием ЗУ :К-01 и ЗУ :К-02 с видом разрешенного использования «Блокированная жилая застройка (2.3)»
- перераспределение 118 существующих уточнённых земельных участков согласно фактическому землепользованию и утверждённым в составе проекта планировки территории красным линиям;
- изменение вида разрешенного использования 13 земельных участков под многоквартирными малоэтажными жилыми домами на «Малоэтажная многоквартирная жилая застройка (2.1.1) – 66:46:0103002:604, 66:46:0103002:607, 66:46:0103002:609, 66:46:0103002:612, 66:46:0103002:616, 66:46:0103002:617, 66:46:0103002:627, 66:46:0103002:629, 66:46:0103002:631, 66:46:0103002:640, 66:46:0103002:644, 66:46:0103002:649, 66:46:0103002:679;
- изменение вида разрешенного использования 1 земельного участка под многоквартирными среднеэтажными жилыми домами на «Среднеэтажная многоквартирная жилая застройка (2.5) – 66:46:0103002:610;
- изменение вида разрешенного использования 2 земельных участков под индивидуальными жилыми домами на «Для индивидуального жилищного строительства (2.1)» – 66:46:0103002:139, 66:46:0103002:160;
- образование 13 земельных участков под существующими объектами капитального строительства согласно фактическому землепользованию;
- образование 14 земельных участков для планируемых, утвержденным проектом планировки, объектов капитального строительства при возможности образования данных земельных участков;
- образование 9 частей существующих земельных участков для прохода и проезда неограниченного круга лиц;

- образование 8 частей образуемых земельных участков для прохода и проезда неограниченного круга лиц;

-

Характеристики образуемых на I этапе земельных участков сведены в таблицу 3.

Характеристики изменяемых на I этапе земельных участков сведены в таблицу 4.

Характеристики образуемых на I этапе частей земельных участков сведены в таблицу 5.

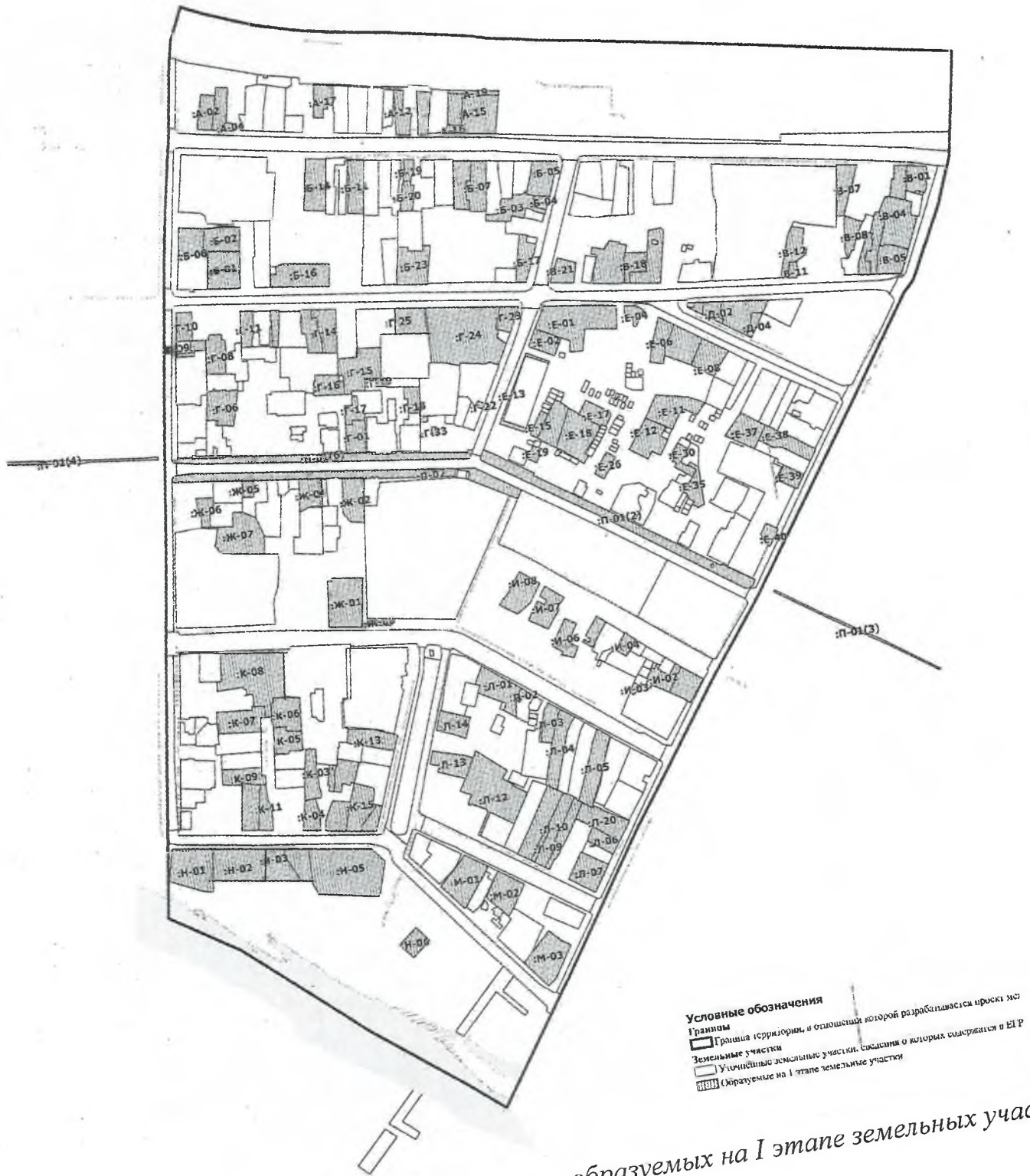


Рис.2. Схема расположения образуемых на I этапе земельных участков

Характеристики образуемых и изменяемых на первом этапе земельных участков сведены в таблицу 3.

Таблица 3

Ведомость образуемых земельных участков на I этапе

Условный номер	Площадь, кв.м.	Вид разрешённого использования согласно классификатору ВРИ Вид разрешенного использования по ПЗЗ КГО	Адрес	Номер поворотной точки	Координаты		Способ образования участка	Планируемая зона по ПЗЗ КГО
					X	Y		
Образуемые земельные участки								
:А-02	584	Для индивидуального жилищного строительства (2.1) Для индивидуального жилищного строительства	г. Камышлов, ул. Кр.Орлов, дом 41	1	395280.56	1661802.28	Образование путем перераспределения ЗУ 66:46:0103002:262 ЗУ 66:46:0103002:465 и земель кадастрового квартала 66:46:0103002, государственная собственность на которые не разграничена	Ж-1
				2	395283.44	1661787.27		
				3	395284.10	1661787.39		
				4	395293.48	1661789.03		
				5	395293.80	1661789.91		
				6	395298.42	1661791.19		
				7	395307.24	1661793.07		
				8	395320.13	1661796.35		
				9	395317.44	1661807.36		
				10	395316.92	1661810.72		
				11	395308.04	1661809.76		
				12	395302.78	1661808.68		
				13	395302.92	1661808.00		
				14	395290.76	1661805.20		
				15	395281.91	1661802.60		
:А-03	620	Для индивидуального жилищного строительства (2.1) Для индивидуального жилищного строительства	г. Камышлов, ул. Кр.Орлов, дом 43	1	395280.56	1661802.28	Образование путем перераспределения ЗУ 66:46:0103002:465 ЗУ 66:46:0103002:262 ЗУ 66:46:0103002:629 и земель кадастрового квартала 66:46:0103002, государственная собственность на которые не разграничена	Ж-1
				2	395281.91	1661802.60		
				3	395290.76	1661805.20		
				4	395302.92	1661808.00		
				5	395302.78	1661808.68		
				6	395308.04	1661809.76		
				7	395316.92	1661810.72		
				8	395316.79	1661811.44		
				9	395325.58	1661813.21		
				10	395323.45	1661825.61		
				11	395315.61	1661824.73		
				12	395312.52	1661823.69		
				13	395305.86	1661822.65		
				14	395299.03	1661821.57		

Условный	Площадь,	Вид разрешённого	Адрес	Номер	Координаты		Способ образования участка	Планируемая
				15	395286.10	1661818.69		
				16	395285.95	1661816.97		
				17	395282.41	1661816.25		
				18	395282.40	1661815.37		
				19	395278.23	1661814.49		
				20	395278.41	1661813.41		
				1	395280.56	1661802.28		
:А-04	100*	Для индивидуального жилищного строительства (2.1) Для индивидуального жилищного строительства	город Камышлов, улица Красных Орлов, дом 45	1	395286.10	1661818.69	Перераспределение ЗУ 66:46:0103002:1353 ЗУ 66:46:0103002:465 ЗУ 66:46:0103002:629 и земель кадастрового квартала 66:46:0103002, государственная собственность на которые не разграничена	Ж-1
				2	395285.70	1661820.41		
				3	395284.00	1661827.94		
				4	395281.27	1661827.30		
				5	395281.10	1661828.06		
				6	395276.53	1661826.98		
				7	395275.84	1661826.90		
				8	395277.37	1661818.81		
				9	395278.23	1661814.49		
				10	395282.40	1661815.37		
				11	395282.41	1661816.25		
				12	395285.95	1661816.97		
				:А-12	592	Для индивидуального жилищного строительства (2.1) Для индивидуального жилищного строительства		
2	395293.61	1662000.15						
3	395291.47	1662009.91						
4	395283.56	1662008.35						
5	395272.07	1662006.55						
6	395268.34	1662005.91						
7	395265.66	1662015.40						
8	395261.24	1662013.48						
9	395251.72	1662011.31						
10	395243.32	1662010.15						
:А-13	569	Для индивидуального жилищного строительства (2.1)	г. Камышлов, ул. Кр.Орлов, дом 71	1	395242.15	1662018.40	Образование путем перераспределения ЗУ 66:46:0103002:19 и земель кадастрового квартала 66:46:0103002, государственная собственность на которые не разграничена	Ж-1
				2	395242.33	1662018.44		
				3	395264.54	1662020.92		
				4	395288.64	1662023.28		
				5	395285.12	1662038.98		
				6	395272.24	1662034.53		
				7	395272.14	1662035.13		
				8	395261.82	1662033.29		
				9	395262.00	1662032.33		

Условный	Площадь,	Вид разрешённого	Адрес	Номер	Координаты		Способ образования участка	Планируемая
				10	395251.69	1662030.37		
				11	395242.15	1662028.65		
				12	395241.47	1662028.57		
				1	395242.15	1662018.40		
:А-14	505	Для индивидуального жилищного строительства (2.1)	г. Камышлов, ул. Кр.Орлов, дом 71а	1	395248.08	1662050.26	Образование из земель кадастрового квартала 66:46:0103002, государственная собственность на которые не разграничена	Ж-1
				2	395248.08	1662050.26		
				3	395273.25	1662054.71		
				4	395277.22	1662055.35		
				5	395281.33	1662055.87		
				6	395279.75	1662062.87		
				7	395278.18	1662071.08		
				8	395245.31	1662064.79		
:А-15	1553	Малоэтажная многоквартирная жилая застройка (2.1.1)	г. Камышлов, ул. Кр.Орлов, дом 73	1	395236.81	1662063.19	Образование из земель кадастрового квартала 66:46:0103002, государственная собственность на которые не разграничена под существующие многоквартирный дом	Ж-2
				2	395245.31	1662064.79		
				3	395278.18	1662071.08		
				4	395271.22	1662108.23		
				5	395230.54	1662098.98		
				1	395236.81	1662063.19		
:А-16	145	Земельные участки (территории) общего пользования (12.0)	г. Камышлов, ул. Кр.Орлов, дом 73	1	395248.08	1662050.26	Образование из земель кадастрового квартала 66:46:0103002, государственная собственность на которые не разграничена	Р-2
				2	395245.31	1662064.79		
				3	395236.81	1662063.19		
				4	395240.60	1662041.54		
				5	395241.70	1662046.94		
				1	395248.08	1662050.26		
:А-17	606	Для индивидуального жилищного строительства (2.1)	г. Камышлов, ул. Кр.Орлов, дом 53	1	395277.22	1661911.72	Образование путем перераспределения ЗУ 66:46:0103002:306 и земель кадастрового квартала 66:46:0103002, государственная собственность на которые не разграничена	Ж-1
				2	395312.96	1661916.96		
				3	395308.37	1661935.54		
				4	395307.98	1661937.06		
				5	395287.93	1661934.34		
				6	395287.76	1661932.61		
				7	395288.22	1661928.13		
				8	395284.21	1661927.65		
				9	395284.82	1661923.29		
				10	395278.96	1661922.49		
				11	395275.75	1661921.73		
:А-19	223	Земельные участки (территории) общего		1	395284.68	1662056.35	Образование из земель кадастрового квартала	-
				2	395281.33	1662055.87		

Условный	Площадь,	Вид разрешённого пользования (12.0)	Адрес	Номер	Координаты	Способ образования участка	Планируемая
				3	395279.75 1662062.87	66:46:0103002, государственная собственность на которые не разграничена	
				4	395278.18 1662071.08		
				5	395271.22 1662108.23		
				6	395275.86 1662109.27		
				7	395284.40 1662057.83		
				1	395284.68 1662056.35		
:Б-01	1362	Малозэтажная многоквартирная жилая застройка (2.1.1)	г. Камышлов, ул. Свердлова, дом 45	1	395109.91 1661807.88	Образование путем перераспределения ЗУ 66:46:0103002:634 ЗУ 66:46:0103002:529 66:46:0103002:507 и земель кадастрового квартала 66:46:0103002, государственная собственность на которые не разграничена	Ж-2
				2	395110.86 1661799.07		
				3	395110.86 1661799.07		
				4	395110.87 1661798.99		
				5	395114.36 1661772.77		
				6	395149.90 1661778.06		
				7	395153.26 1661778.46		
				8	395148.24 1661812.60		
				9	395128.09 1661810.44		
				10	395128.08 1661809.68		
				11	395110.75 1661807.96		
				1	395109.91 1661807.88		
:Б-02	991	Для индивидуального жилищного строительства (2.1)	г. Камышлов, ул. Урицкого, дом 16-в	1	395177.21 1661798.51	Образование путем перераспределения ЗУ 66:46:0103002:529 ЗУ 66:46:0103002:634 66:46:0103002:507 и земель кадастрового квартала 66:46:0103002, государственная собственность на которые не разграничена	Ж-1
				2	395173.69 1661816.49		
				3	395148.24 1661812.60		
				4	395153.26 1661778.46		
				5	395153.50 1661777.30		
				6	395155.83 1661774.46		
				7	395177.56 1661778.34		
				8	395177.61 1661779.90		
				1	395177.21 1661798.51		
:Б-03	937	Для индивидуального жилищного строительства (2.1)	г. Камышлов, ул. Ленина, д. 25	1	395159.55 1662130.28	Образование путем перераспределения ЗУ 66:46:0103002:479 и земель кадастрового квартала 66:46:0103002, государственная собственность на которые не разграничена	Ж-1
				2	395149.40 1662126.40		
				3	395147.52 1662129.48		
				4	395142.95 1662140.17		
				5	395143.85 1662140.57		
				6	395138.65 1662138.21		
				7	395138.95 1662137.41		
				8	395143.44 1662127.00		
				9	395146.44 1662123.72		
				10	395147.75 1662119.00		
				11	395138.15 1662115.87		
				12	395138.01 1662114.39		
				13	395142.33 1662103.30		

Условный	Площадь,	Вид разрешённого	Адрес	Номер	Координаты		Способ образования участка	Планируемая
				14	395137.05	1662101.42		
				15	395137.43	1662095.94		
				16	395140.96	1662075.36		
				17	395147.49	1662076.52		
				18	395146.09	1662091.33		
				19	395159.72	1662093.58		
				20	395161.76	1662095.42		
				21	395160.29	1662106.31		
				22	395164.14	1662107.31		
				23	395162.99	1662118.76		
				24	395165.78	1662120.40		
				25	395164.19	1662122.52		
				26	395162.73	1662122.00		
				1	395159.55	1662130.28		
:Б-04	202	Магазины (4.4)	город Камышлов, улица Маяковского, д. 23	1	395149.40	1662126.40	Образование из земель кадастрового квартала 66:46:0103002, государственная собственность на которые не разграничена	ОД(К)
				2	395159.55	1662130.28		
				3	395156.31	1662146.22		
				4	395142.95	1662140.17		
				5	395147.52	1662129.48		
:Б-05	139	Магазины (4.4)	город Камышлов, улица Маяковского, д. 23	1	395149.40	1662126.40	Образование путем перераспределения ЗУ 66:46:0103002:23 и земель кадастрового квартала 66:46:0103002, государственная собственность на которые не разграничена	ОД(К)
				2	395162.73	1662122.00		
				3	395164.19	1662122.52		
				4	395185.04	1662129.96		
				5	395196.19	1662132.85		
				6	395192.11	1662159.27		
				7	395169.04	1662150.86		
				8	395156.31	1662146.22		
				9	395159.55	1662130.28		
:Б-06	788	Деловое управление (4.1)	г Камышлов, ул Урицкого, д 1	1	395192.11	1662159.27	Образование путем перераспределения ЗУ 66:46:0103002:507 ЗУ 66:46:0103002:529 ЗУ 66:46:0103002:634 и земель кадастрового квартала 66:46:0103002, государственная собственность на которые	ОД(К)
				2	395161.89	1662124.20		
				3	395162.73	1662122.00		
				4	395153.51	1661747.32		
				5	395182.95	1661751.76		
				6	395177.56	1661778.34		
				7	395155.83	1661774.46		
				8	395153.50	1661777.30		
				9	395153.26	1661778.46		
				10	395149.90	1661778.06		

Условный	Площадь,	Вид разрешённого	Адрес	Номер	Координаты		Способ образования участка	Планируемая
:Б-07	987	Для индивидуального жилищного строительства (2.1)	г. Камышлов, ул. Кр.Орлов, дом 52	1	395153.51	1661747.32	Образование путем перераспределения ЗУ 66:46:0103002:131 ЗУ 66:46:0103002:417 и земель кадастрового квартала 66:46:0103002, государственная собственность на которые не разграничена	Ж-1
				2	395206.19	1662069.24		
				3	395203.75	1662084.69		
				4	395188.11	1662082.57		
				5	395181.56	1662081.69		
				6	395173.33	1662080.61		
				7	395169.15	1662080.05		
				8	395159.42	1662078.81		
				9	395150.62	1662077.08		
				10	395153.39	1662060.31		
				11	395155.12	1662060.31		
				12	395161.82	1662060.79		
				13	395165.38	1662061.23		
				14	395165.74	1662058.23		
				15	395185.94	1662061.07		
				16	395185.37	1662065.35		
				:Б-08		Малозэтажная многоквартирная жилая застройка (2.1.1)		
2	395162.53	1662044.38						
3	395174.50	1662045.94						
4	395178.74	1662046.50						
5	395200.31	1662049.34						
6	395208.76	1662050.46						
7	395209.12	1662050.54						
8	395206.19	1662069.24						
9	395206.12	1662069.24						
10	395185.37	1662065.35						
11	395185.94	1662061.07						
12	395165.74	1662058.23						
13	395165.38	1662061.23						
14	395161.82	1662060.79						
15	395155.12	1662060.31						
16	395158.57	1662043.86						
:Б-11	825	Для индивидуального жилищного строительства (2.1)	г. Камышлов, ул. Красных Орлов, дом 38				1	395162.53
				2	395227.32	1661940.90		
				3	395224.62	1661957.55		
				4	395224.22	1661957.51		
				5	395205.00	1661954.31		
				6	395174.45	1661949.99		
				1	395168.03	1661949.19		

Условный	Площадь,	Вид разрешённого	Адрес	Номер	Координаты		Способ образования участка	Планируемая
				7	395171.02	1661932.21		
				8	395188.05	1661935.82		
				9	395211.22	1661939.70		
				10	395211.34	1661938.62		
				11	395217.75	1661939.38		
				1	395227.32	1661940.90		
:Б-14	1237	Малозэтажная многоквартирная жилая застройка (2.1.1)	г. Камышлов, ул. Кр.Орлов, дом 32	1	395181.07	1661886.66	Образование из земель кадастрового квартала 66:46:0103002, государственная собственность на которые не разграничена под существующий многоквартирный жилой дом	Ж-2
				2	395195.22	1661889.74		
				3	395201.21	1661891.30		
				4	395210.00	1661891.94		
				5	395220.08	1661893.27		
				6	395219.90	1661894.23		
				7	395234.52	1661896.83		
				8	395235.28	1661896.99		
				9	395231.43	1661918.24		
				10	395176.90	1661909.72		
:Б-16	1429	Малозэтажная многоквартирная жилая застройка (2.1.1)	г. Камышлов, ул. Свердлова, дом 49	1	395128.67	1661856.84	Образование из земель кадастрового квартала 66:46:0103002, государственная собственность на которые не разграничена под существующий многоквартирный жилой дом	Ж-2
				2	395121.50	1661905.07		
				3	395098.20	1661901.59		
				4	395101.98	1661873.21		
				5	395106.51	1661839.42		
				6	395119.49	1661841.27		
				7	395118.82	1661847.31		
				8	395126.91	1661848.35		
				1	395128.67	1661856.84		
				:Б-17	1279	Малозэтажная многоквартирная жилая застройка (2.1.1)		
2	395071.41	1662107.63						
3	395072.76	1662097.22						
4	395073.79	1662097.38						
5	395087.31	1662099.62						
6	395099.51	1662102.58						
7	395106.56	1662104.30						
8	395122.31	1662108.15						
9	395119.50	1662116.99						
10	395118.54	1662116.63						
11	395118.71	1662116.11						
12	395112.77	1662114.03						
13	395109.40	1662124.08						
1	395109.26	1662124.48						

Условный номер	Площадь,	Вид разрешённого использования	Адрес	Номер поворотной	Координаты		Способ образования участка	Планируемая зона
		исполнительно-распорядительная многоквартирная жилая застройка (2.1.1)	г. Камышлов, ул. Кр.Орлов, дом 42б	2	395216.86	1662010.03	Образование из земель кадастрового квартала 66:46:0103002, государственная собственность на которые не разграничена под существующие многоквартирный дом	Ж-2 ПЗЗ
				3	395218.70	1661999.51		
				4	395217.87	1661999.39		
				5	395211.19	1661998.22		
				6	395211.13	1661998.54		
				7	395207.18	1661997.94		
				8	395207.05	1661998.62		
				9	395201.48	1661997.62		
				10	395195.92	1661995.50		
				11	395194.38	1662003.43		
				12	395200.39	1662004.71		
				1	395199.73	1662007.79		
:Б-20		Для индивидуального жилищного строительства (2.1)	г. Камышлов, ул. Кр.Орлов, дом 44а	1	395216.86	1662010.03		
				2	395189.86	1662006.03	Образование путем перераспределения ЗУ 66:46:0103002:129	Ж-1
				3	395190.63	1662002.59	ЗУ 66:46:0103002:636	
				4	395194.38	1662003.43	ЗУ 66:46:0103002:130	
				5	395195.92	1661995.50	и земель кадастрового квартала 66:46:0103002, государственная собственность на которые не разграничена	
				6	395192.45	1661994.82		
				7	395192.65	1661993.78		
				8	395192.61	1661993.78		
				9	395183.63	1661992.06		
				10	395170.98	1661988.98		
				11	395167.13	1661988.22		
				12	395164.93	1661987.78		
				13	395163.28	1662000.31		
				14	395172.43	1662003.11		
				15	395181.14	1662004.91		
:Б-23	1246	Служебные гаражи (4.0)	г. Камышлов, ул. Свердлова	1	395181.30	1662004.19		
				1	395189.86	1662006.03	Образование из земель кадастрового квартала 66:46:0103002, государственная собственность на которые не разграничена	Ж-2
				2	395088.98	1661972.81		
				3	395089.67	1661972.85		
				4	395100.06	1661973.89		
				5	395119.76	1661978.17		
				6	395127.20	1661979.77		
				7	395127.81	1661979.93		
				8	395125.90	1661990.22		
				9	395122.55	1661989.82		
				10	395120.07	1662004.83		
				11	395125.83	1662005.71		
				1	395124.32	1662013.60		

Условный	Площадь,	Вид разрешённого	Адрес	Номер	Координаты		Способ образования участка	Планируемая						
				12	395092.06	1662005.67								
				13	395085.84	1662004.83								
				14	395084.82	1662004.71								
				1	395088.98	1661972.81								
:В-01	574*	Предпринимательство (4.0)	г. Камышлов, ул. Красных Орлов, дом №78	1	395107.95	1662543.27	Образование путем перераспределения ЗУ 66:46:0103002:29 ЗУ 66:46:0103002:229 и земель кадастрового квартала 66:46:0103002, государственная собственность на которые не разграничена	ОД(К)						
				2	395101.18	1662540.35								
				3	395101.76	1662538.99								
				4	395103.27	1662534.63								
				5	395103.74	1662534.59								
				6	395104.61	1662531.11								
				7	395102.03	1662530.15								
				8	395106.19	1662521.02								
				9	395113.10	1662522.06								
				10	395118.97	1662522.98								
				11	395131.91	1662525.46								
				12	395127.94	1662546.16								
				:В-02	514	Общественное питание (4.6)			г. Камышлов, ул. Кр.Орлов, д. 78-а	1	395134.04	1662512.21	Образование путем перераспределения ЗУ 66:46:0103002:229 ЗУ 66:46:0103002:29 и земель кадастрового квартала 66:46:0103002, государственная собственность на которые не разграничена	ОД(К)
2	395131.91	1662525.46												
3	395118.97	1662522.98												
4	395113.10	1662522.06												
5	395106.19	1662521.02												
6	395096.73	1662518.38												
7	395102.84	1662502.56												
8	395120.27	1662507.73												
9	395120.37	1662510.13												
1	395134.04	1662512.21												
:В-04	1637	Малозэтажная многоквартирная жилая застройка (2.1.1)	город Камышлов, улица Ленина, д. 21				1	395053.30		1662484.43	Образование путем перераспределения ЗУ 66:46:0103002:648 ЗУ 66:46:0103002:614 ЗУ 66:46:0103002:1359 ЗУ 66:46:0103002:1358 и земель кадастрового квартала 66:46:0103002, государственная собственность на которые не разграничена	Ж-2		
							2	395062.21		1662488.23				
							3	395062.39		1662487.71				
				4	395075.94	1662493.24								
				5	395082.75	1662490.80								
				6	395088.08	1662488.87								
				7	395102.56	1662497.64								
				8	395102.84	1662502.56								
				9	395096.73	1662518.38								
				10	395093.73	1662525.22								
				11	395083.01	1662522.02								
				12	395082.80	1662522.90								
				13	395079.99	1662521.86								

Условный	Площадь,	Вид разрешённого	Адрес	Номер	Координаты		Способ образования участка	Планируемая
				14	395079.97	1662522.98		
				15	395078.96	1662525.78		
				16	395078.03	1662528.46		
				17	395044.70	1662514.05		
				18	395051.92	1662497.88		
				19	395053.97	1662489.03		
				20	395052.34	1662488.39		
				1	395053.30	1662484.43		
:В-05	857	Деловое управление(4.1) Магазины (4.4)	г. Камышлов, ул. Свердлова, д. 83	1	395023.85	1662477.07	Образование путем перераспределения ЗУ 66:46:0103002:614 ЗУ 66:46:0103002:648 ЗУ 66:46:0103002:1359 ЗУ 66:46:0103002:1358 и земель кадастрового квартала 66:46:0103002, государственная собственность на которые не разграничена	ОД(К)
				2	395024.74	1662477.15		
				3	395026.21	1662477.31		
				4	395044.82	1662481.07		
				5	395053.30	1662484.43		
				6	395052.34	1662488.39		
				7	395053.97	1662489.03		
				8	395051.92	1662497.88		
				9	395044.70	1662514.05		
				10	395020.93	1662503.20		
:В-07	790	Для индивидуального жилищного строительства (2.1)		1	395143.72	1662452.05		
				2	395143.41	1662453.97		
				3	395140.33	1662473.14		
				4	395120.09	1662465.46		
				5	395115.21	1662462.13		
				6	395090.19	1662452.21		
				7	395091.01	1662443.84		
				8	395111.76	1662447.12		
				9	395141.75	1662451.69		
				1	395143.72	1662452.05		
:В-08	506	Отдых, рекреация (5.0)		1	395050.55	1662447.64	Образование из земель кадастрового квартала 66:46:0103002, государственная собственность на которые не разграничена	Р-2
				2	395065.32	1662448.72		
				3	395087.37	1662451.81		
				4	395090.19	1662452.21		
				5	395081.07	1662470.58		
				6	395071.71	1662464.70		
				7	395066.28	1662461.93		
				8	395052.51	1662456.45		
				9	395053.28	1662454.57		
				10	395049.16	1662452.85		
				11	395045.26	1662449.96		

Условный	Площадь,	Вид разрешённого	Адрес	Номер	Координаты		Способ образования участка	Планируемая
:В-09	626	Для индивидуального жилищного строительства (2.1)	г. Камышлов, ул. Свердлова, дом 81	1	395050.55	1662447.64	Образование путем перераспределения ЗУ 66:46:0103002:1359 ЗУ 66:46:0103002:1358 ЗУ 66:46:0103002:614 ЗУ 66:46:0103002:648 и земель кадастрового квартала 66:46:0103002, государственная собственность на которые не разграничена	Ж-1
				2	395024.56	1662470.66		
				3	395026.03	1662457.57		
				4	395026.57	1662457.65		
				5	395026.67	1662457.69		
				6	395037.63	1662459.17		
				7	395045.07	1662462.69		
				8	395050.19	1662464.86		
				9	395062.31	1662470.82		
				10	395068.63	1662473.22		
				11	395068.22	1662476.74		
				12	395067.26	1662479.07		
				13	395061.56	1662476.86		
				14	395060.81	1662478.87		
				15	395048.95	1662474.34		
				16	395050.36	1662470.42		
				17	395041.78	1662467.38		
				18	395040.72	1662466.98		
				19	395039.58	1662466.82		
:В-10	626	Для индивидуального жилищного строительства (2.1)	г. Камышлов, ул. Свердлова, дом 81	1	395038.79	1662472.42	Образование путем перераспределения ЗУ 66:46:0103002:1358 ЗУ 66:46:0103002:1359 ЗУ 66:46:0103002:614 ЗУ 66:46:0103002:648 и земель кадастрового квартала 66:46:0103002, государственная собственность на которые не разграничена	Ж-1
				2	395024.56	1662470.66		
				3	395089.12	1662485.23		
				4	395088.08	1662488.87		
				5	395082.75	1662490.80		
				6	395075.94	1662493.24		
				7	395062.39	1662487.71		
				8	395062.21	1662488.23		
				9	395053.30	1662484.43		
				10	395044.82	1662481.07		
				11	395026.21	1662477.31		
				12	395024.74	1662477.15		
				13	395023.85	1662477.07		
				14	395024.56	1662470.66		
				15	395038.79	1662472.42		
				16	395039.58	1662466.82		
				17	395040.72	1662466.98		
				18	395041.78	1662467.38		
				19	395050.36	1662470.42		
				18	395048.95	1662474.34		
				19	395060.81	1662478.87		

Условный	Площадь,	Вид разрешённого	Адрес	Номер	Координаты	Способ образования участка	Планируемая
				20	395061.56 1662476.86		
				21	395067.26 1662479.07		
				22	395068.22 1662476.74		
				23	395084.55 1662483.15		
				1	395089.12 1662485.23		
:В-11	144	Предпринимательство (4.0) Магазины (4.4)	город Камышлов, улица Свердлова, дом 75 б	1	395034.06 1662384.96	Образование путем перераспределения ЗУ 66:46:0103002:1975 ЗУ 66:46:0103002:1976 и земель кадастрового квартала 66:46:0103002, государственная собственность на которые не разграничена	ОД(К)
				2	395050.69 1662387.16		
				3	395049.56 1662395.80		
				4	395045.34 1662395.16		
				5	395035.07 1662393.68		
				6	395033.80 1662393.64		
				7	395033.14 1662393.56		
:В-12	776	Для индивидуального жилищного строительства (2.1)	город Камышлов, улица Свердлова, дом 75 а	1	395034.97 1662376.39	Образование путем перераспределения ЗУ 66:46:0103002:1976 ЗУ 66:46:0103002:1975 и земель кадастрового квартала 66:46:0103002, государственная собственность на которые не разграничена	Ж-1
				2	395035.52 1662376.55		
				3	395045.38 1662379.11		
				4	395078.13 1662389.72		
				5	395087.42 1662395.52		
				6	395083.39 1662408.13		
				7	395071.59 1662405.25		
				8	395066.50 1662404.01		
				9	395063.95 1662403.37		
				10	395062.53 1662406.85		
				11	395062.07 1662407.97		
				12	395061.37 1662407.69		
				13	395055.87 1662405.49		
				14	395050.88 1662395.96		
				15	395049.56 1662395.80		
				16	395050.69 1662387.16		
				17	395034.06 1662384.96		
:В-18	553	Коммунальное обслуживание (3.1)		1	395034.97 1662376.39	Образование из земель кадастрового квартала 66:46:0103002, государственная собственность на которые не разграничена	Ж-2
				1	395054.08 1662216.87		
				2	395055.03 1662210.94		
				3	395082.61 1662214.43		
				4	395082.42 1662215.23		
				5	395086.76 1662216.43		
				6	395085.82 1662219.63		
				7	395083.56 1662239.77		
				8	395083.00 1662239.65		
9	395063.81 1662235.60						

Условный	Площадь,	Вид разрешённого	Адрес	Номер	Координаты		Способ образования участка	Планируемая
:В-19	1332	Предпринимательство (4.0)	г. Камышлов, ул. Свердлова, дом 65	10	395065.63	1662218.35	Образование путем перераспределения ЗУ 66:46:0103002:81 и земель кадастрового квартала 66:46:0103002, государственная собственность на которые не разграничена	ОД(К)
				1	395054.08	1662216.87		
				1	395055.03	1662210.94		
				2	395055.50	1662207.98		
				3	395054.73	1662207.86		
				4	395056.72	1662194.85		
				5	395059.70	1662177.56		
				6	395060.90	1662177.80		
				7	395069.44	1662179.28		
				8	395088.55	1662186.17		
				9	395090.60	1662180.24		
				10	395097.33	1662182.52		
				11	395093.15	1662194.61		
				12	395101.29	1662201.62		
				13	395097.74	1662212.67		
				14	395096.34	1662212.11		
				15	395094.18	1662219.15		
				16	395086.76	1662216.43		
				17	395082.42	1662215.23		
18	395082.61	1662214.43						
1	395055.03	1662210.94	Образование из земель кадастрового квартала 66:46:0103002, государственная собственность на которые не разграничена под существующие магазин	ОД(К)				
:В-21	542	Деловое управление (4.1)			г. Камышлов, ул. Свердлова, д.63	1	395063.17	1662157.42
						2	395064.36	1662150.54
						3	395067.38	1662132.69
						4	395082.85	1662140.13
						5	395091.71	1662144.09
						6	395084.04	1662163.03
				1	395063.17	1662157.42	Образование путем перераспределения ЗУ 66:46:0103002:615 и земель кадастрового квартала 66:46:0103002, государственная собственность на которые не разграничена	Ж-2
:В-24	1099	Малозэтажная многоквартирная жилая застройка (2.1.1)	г. Камышлов, ул. Свердлова, д 69	1	395054.08	1662216.87		
				2	395065.63	1662218.35		
				3	395063.81	1662235.64		
				4	395083.00	1662239.65		
				5	395092.38	1662241.69		
				6	395105.82	1662244.57		
				7	395106.39	1662258.10		
				8	395103.11	1662260.50		
				9	395103.11	1662260.50		
				10	395048.99	1662249.01		
				1	395054.08	1662216.87		
				1	395089.36	1662251.21		

Условный	Площадь,	Вид разрешённого	Адрес	Номер	Координаты	Способ образования участка	Планируемая
				2	395091.78 1662245.73		
				3	395095.44 1662247.33		
				4	395093.03 1662252.86		
				1	395089.36 1662251.21		
:Г-01	699	Деловое управление(4.1)	г. Камышлов, ул. К.Маркса, дом 33	1	394921.21 1661893.07	Образование путем перераспределения ЗУ 66:46:0103002:670 и земель кадастрового квартала 66:46:0103002, государственная собственность на которые не разграничена	ОД(К)
				2	394922.05 1661893.15		
				3	394936.20 1661894.87		
				4	394939.93 1661895.31		
				5	394951.24 1661896.67		
				6	394951.18 1661897.15		
				7	394950.96 1661899.19		
				8	394950.60 1661904.23		
				9	394955.03 1661904.59		
				10	394954.07 1661913.64		
				11	394953.53 1661917.96		
				12	394937.70 1661916.16		
				13	394918.76 1661913.96		
:Г-06	1097	Предпринимательство (4.0)	город Камышлов, улица Карла Маркса, дом 25а	1	394978.54 1661750.64	Образование из земель кадастрового квартала 66:46:0103002, государственная собственность на которые не разграничена	ОД(К)
				2	395005.07 1661755.52		
				3	395008.23 1661755.92		
				4	395008.01 1661760.08		
				5	395007.83 1661762.61		
				6	395009.43 1661762.61		
				7	395009.46 1661764.41		
				8	395008.01 1661764.29		
				9	395007.67 1661771.05		
				10	395007.43 1661775.70		
				11	395006.16 1661775.70		
				12	395005.79 1661788.51		
				13	395004.14 1661788.31		
				14	394964.78 1661777.74		
				15	394970.15 1661769.37		
				16	394970.54 1661766.61		
				17	394971.12 1661762.25		
				18	394977.10 1661762.89		
				19	394977.32 1661760.89		
				20	394978.31 1661752.64		
:Г-08	830	Земельные участки		1	394978.54 1661750.64	Образование	Ж-2
				1	395062.22 1661762.45		

Условный	Площадь,	Вид разрешённого (территории) общего пользования (12.0)	Адрес	Номер	Координаты		Способ образования участка	Планируемая
				2	395061.83	1661766.09	из земель кадастрового квартала 66:46:0103002, государственная собственность на которые не разграничена	
				3	395067.13	1661766.73		
				4	395065.69	1661780.18		
				5	395059.69	1661779.66		
				6	395059.49	1661782.98		
				7	395047.62	1661782.38		
				8	395042.43	1661781.98		
				9	395042.57	1661781.02		
				10	395023.69	1661778.70		
				11	395026.74	1661758.16		
				12	395051.59	1661761.21		
				13	395061.16	1661762.37		
				1	395062.22	1661762.45		
:Г-09	263	Коммунальное обслуживание (3.1)	город Камышлов, улица Урицкого, дом 25а	1	395049.02	1661728.42	Образование из земель кадастрового квартала 66:46:0103002, государственная собственность на которые не разграничена	Ж-2
				2	395065.38	1661731.10		
				3	395065.35	1661731.54		
				4	395052.49	1661730.06		
				5	395051.62	1661747.04		
				6	395053.39	1661747.20		
				7	395053.71	1661744.55		
				8	395056.47	1661744.95		
				9	395056.58	1661745.63		
				10	395063.93	1661746.23		
				11	395063.68	1661748.80		
				12	395062.22	1661762.45		
				13	395061.16	1661762.37		
				14	395051.59	1661761.21		
				15	395052.94	1661748.96		
				16	395047.39	1661748.32		
				1	395049.02	1661728.42		
:Г-10	510	Малозэтажная многоквартирная жилая застройка (2.1.1)	г. Камышлов, ул. Урицкого, дом 14	1	395065.38	1661731.10	Образование путем перераспределения ЗУ 66:46:0103002:626 и земель кадастрового квартала 66:46:0103002, государственная собственность на которые не разграничена	Ж-2
				2	395095.39	1661736.03		
				3	395095.39	1661736.03		
				4	395095.34	1661736.35		
				5	395093.32	1661752.24		
				6	395080.18	1661750.60		
				7	395074.61	1661749.88		
				8	395063.68	1661748.80		
				9	395063.93	1661746.23		
				10	395065.26	1661732.66		

Условный	Площадь,	Вид разрешённого	Адрес	Номер	Координаты		Способ образования участка	Планируемая
				11	395065.35	1661731.54		
				1	395065.38	1661731.10		
:Г-11	495	Для индивидуального жилищного строительства (2.1)	г. Камышлов, ул. Свердлова, дом 326	1	395049.06	1661799.27	Образование путем перераспределения 66:46:0103002:136 и земель кадастрового квартала 66:46:0103002, государственная собственность на которые не разграничена	Ж-1
				2	395053.71	1661799.79		
				3	395086.58	1661803.64		
				4	395086.69	1661803.68		
				5	395085.03	1661817.21		
				6	395084.64	1661817.17		
				7	395062.44	1661814.61		
				8	395062.44	1661814.61		
				9	395056.87	1661812.80		
				10	395056.96	1661812.04		
				11	395052.26	1661811.24		
				12	395048.65	1661810.84		
			1	395049.06	1661799.27			
:Г-12	305	Для индивидуального жилищного строительства (2.1)	г. Камышлов, ул. Свердлова, дом № 34а	1	395043.63	1661835.54	Образование путем перераспределения ЗУ 66:46:0103002:269 и земель кадастрового квартала 66:46:0103002, государственная собственность на которые не разграничена	Ж-1
				2	395044.24	1661832.18		
				3	395053.45	1661832.98		
				4	395067.22	1661834.42		
				5	395071.64	1661834.90		
				6	395071.79	1661833.94		
				7	395081.49	1661835.38		
				8	395082.18	1661835.50		
				9	395082.77	1661835.54		
				10	395081.83	1661843.15		
				11	395081.62	1661844.83		
				12	395080.10	1661844.67		
				13	395064.46	1661842.35		
			1	395043.63	1661835.54			
:Г-13	710	Для индивидуального жилищного строительства (2.1)	г. Камышлов, ул. Свердлова, дом 36	1	395078.63	1661867.85	Образование путем перераспределения ЗУ 66:46:0103002:405 ЗУ 66:46:0103002:260 и земель кадастрового квартала 66:46:0103002, государственная собственность на которые не разграничена	Ж-1
				2	395077.21	1661878.89		
				3	395070.52	1661878.09		
				4	395068.66	1661877.89		
				5	395067.92	1661883.58		
				6	395060.24	1661882.58		
				7	395060.11	1661883.50		
				8	395053.15	1661882.70		
				9	395053.01	1661883.78		

Условный	Площадь,	Вид разрешённого	Адрес	Номер	Координаты		Способ образования участка	Планируемая
				10	395050.62	1661883.78		
				11	395044.78	1661885.22		
				12	395030.33	1661884.26		
				13	395032.61	1661868.61		
				14	395038.52	1661869.29		
				15	395046.59	1661869.09		
				16	395052.98	1661868.93		
				17	395053.52	1661865.08		
				18	395071.20	1661866.28		
				19	395071.14	1661867.33		
				20	395077.08	1661867.69		
:Г-14	885	Для индивидуального жилищного строительства (2.1)	г. Камышлов, ул. Свердлова, дом 38	1	395077.21	1661878.89	Образование путем перераспределения ЗУ66:46:0103002:260 ЗУ 66:46:0103002:405 и земель кадастрового квартала 66:46:0103002, государственная собственность на которые не разграничена	Ж-1
				2	395077.15	1661879.33		
				3	395073.82	1661904.59		
				4	395073.29	1661904.59		
				5	395055.21	1661902.23		
				6	395050.91	1661901.79		
				7	395049.95	1661901.91		
				8	395046.29	1661901.63		
				9	395029.28	1661899.67		
				10	395027.84	1661899.63		
				11	395028.45	1661895.67		
				12	395030.33	1661884.26		
				13	395044.78	1661885.22		
				14	395050.62	1661883.78		
				15	395053.01	1661883.78		
				16	395053.15	1661882.70		
				17	395060.11	1661883.50		
				18	395060.24	1661882.58		
				19	395067.92	1661883.58		
				20	395068.66	1661877.89		
				21	395070.52	1661878.09		
:Г-15	1566	Предпринимательство (4.0)		1	395005.10	1661896.27	Образование из земель кадастрового квартала 66:46:0103002, государственная собственность на которые не разграничена	ОД(К)
				2	395007.65	1661897.19		
				3	395018.03	1661898.47		
				4	395021.80	1661898.91		
				5	395020.55	1661918.48		
				6	395029.45	1661920.89		

Условный	Площадь,	Вид разрешённого	Адрес	Номер	Координаты		Способ образования участка	Планируемая						
				7	395026.90	1661946.03								
				8	394994.70	1661941.18								
				9	394995.53	1661935.66								
				10	394996.08	1661924.33								
				11	394983.96	1661922.61								
				12	394985.77	1661908.56								
				13	394982.58	1661908.16								
				14	394983.38	1661900.51								
				15	394997.67	1661901.71								
				16	395003.62	1661902.31								
				17	395004.34	1661897.31								
				1	395005.10	1661896.27								
				:Г-16	648	Деловое управление (4.1)			город Камышлов, улица Карла Маркса, 31-б	1	395008.53	1661872.41	Образование путем перераспределения ЗУ 66:46:0103002:1421 и земель кадастрового квартала 66:46:0103002, государственная собственность на которые не разграничена	ОД(К)
										2	395005.10	1661896.27		
										3	395004.34	1661897.31		
										4	394998.42	1661896.71		
										5	394997.67	1661901.71		
6	394983.38	1661900.51												
7	394987.00	1661867.73												
8	394989.39	1661868.05												
9	395001.31	1661869.89												
10	395001.10	1661871.37												
11	395006.99	1661872.21												
:Г-17	669	Предпринимательство (4.0)	город Камышлов, улица К.Маркса, 35	1	394960.34	1661918.72	Образование из земель кадастрового квартала 66:46:0103002, государственная собственность на которые не разграничена	ОД(К)						
				2	394962.88	1661912.76								
				3	394969.13	1661912.96								
				4	394980.14	1661913.20								
				5	394980.81	1661907.96								
				6	394970.66	1661906.84								
				7	394971.50	1661899.11								
				8	394951.24	1661896.67								
				9	394951.24	1661896.67								
				10	394951.24	1661896.67								
				11	394951.18	1661897.15								
				12	394950.96	1661899.19								
				13	394950.60	1661904.23								
				14	394955.03	1661904.59								
				15	394954.07	1661913.64								
				16	394953.53	1661917.96								

Условный	Площадь,	Вид разрешённого	Адрес	Номер	Координаты		Способ образования участка	Планируемая
:Г-18	118	Предпринимательство (4.0)	г. Камышлов, ул. К. Маркса, дом №35	1	394960.34	1661918.72	Образование путем перераспределения ЗУ 66:46:0103002:9 и земель кадастрового квартала 66:46:0103002, государственная собственность на которые не разграничена	ОД(К)
				1	394981.97	1661963.48		
				2	394981.68	1661965.28		
				3	394979.39	1661980.25		
				4	394951.37	1661977.21		
				5	394951.47	1661976.29		
				6	394953.68	1661964.64		
				7	394968.40	1661965.80		
				8	394968.95	1661962.68		
:Г-19	98	Хранение автотранспорта (2.7.1)	г. Камышлов, ул. Карла Маркса, дом 35	1	394994.70	1661941.18	Образование путем перераспределения ЗУ 66:46:0103002:90 и земель кадастрового квартала 66:46:0103002, государственная собственность на которые не разграничена	Ж-2
				2	394993.82	1661946.75		
				3	394989.20	1661945.94		
				4	394989.10	1661946.51		
				5	394985.14	1661945.90		
				6	394986.85	1661934.66		
				7	394995.53	1661935.66		
				1	394994.70	1661941.18		
:Г-21	53	Склады (6.9)	г. Камышлов, ул. К.Маркса, дом 37 -в	1	394942.08	1661975.29	Образование путем перераспределения ЗУ 66:46:0103002:517 и земель кадастрового квартала 66:46:0103002, государственная собственность на которые не разграничена	П-6
				2	394951.47	1661976.29		
				3	394951.37	1661977.21		
				4	394948.52	1661976.89		
				5	394947.48	1661983.77		
				6	394941.24	1661983.05		
				1	394942.08	1661975.29		
:Г-22	53	Магазины (4.4)	г. Камышлов, ул. Маяковского, д. 156	1	394950.00	1662034.93	Образование путем перераспределения ЗУ 66:46:0103002:68 и земель кадастрового квартала 66:46:0103002, государственная собственность на которые не разграничена	ОД(К)
				2	394955.17	1662038.65		
				3	394951.71	1662044.38		
				4	394951.22	1662045.26		
				5	394948.85	1662043.94		
				6	394948.57	1662044.46		
				7	394945.78	1662042.86		
				8	394946.03	1662042.42		
				9	394945.66	1662042.18		
				10	394946.14	1662041.34		
				11	394946.47	1662040.74		
				1	394950.00	1662034.93		
:Г-23	458	Хранение автотранспорта (2.7.1)	г. Камышлов, ул. Свердлова, дом 44	1	395050.10	1662076.56	Перераспределение ЗУ 66:46:0103002:138 ЗУ 66:46:0103002:89	Ж-2
				2	395047.42	1662096.02		
				3	395021.39	1662083.37		

Условный	Площадь,	Вид разрешённого	Адрес	Номер	Координаты		Способ образования участка	Планируемая
				4	395022.81	1662080.21	и земель кадастрового квартала 66:46:0103002, государственная собственность на которые не разграничена	
				5	395026.51	1662071.96		
				6	395027.97	1662068.68		
				1	395050.10	1662076.56		
:Г-24	4456	Благоустройство территории (12.0.2)	г. Камышлов, ул. Маяковского, № 15-а	1	395002.79	1661996.50	Образование путем перераспределения ЗУ 66:46:0103002:89 ЗУ 66:46:0103002:138 и земель кадастрового квартала 66:46:0103002, государственная собственность на которые не разграничена	Ж-2
				2	395033.79	1661997.62		
				3	395060.89	1661998.38		
				4	395060.35	1662002.23		
				5	395060.22	1662003.23		
				6	395056.47	1662030.45		
				7	395056.26	1662031.97		
				8	395052.51	1662059.07		
				9	395052.30	1662060.59		
				10	395051.07	1662069.52		
				11	395050.10	1662076.56		
				12	395027.97	1662068.68		
				13	395026.51	1662071.96		
				14	395018.76	1662068.56		
				15	395010.54	1662077.32		
				16	394989.88	1662065.84		
				17	394994.43	1662056.19		
				18	394993.12	1662053.47		
				19	394993.67	1662049.30		
				20	394996.64	1662032.69		
				21	394997.87	1662025.97		
				22	394995.21	1662025.20		
				23	395000.50	1662010.35		
				24	395002.08	1662001.27		
				25	395002.23	1662000.31		
:Г-25	895	Хранение автотранспорта (2.7.1)	г. Камышлов, ул. Свердлова, д. № 42	1	395038.33	1661963.44	Образование из земель кадастрового квартала 66:46:0103002, государственная собственность на которые не разграничена	Ж-2
				2	395065.15	1661966.64		
				3	395060.89	1661998.38		
				4	395033.79	1661997.62		
				5	395037.92	1661966.52		
:Г-33	45	Склады (6.9)	г. Камышлов, ул Карла Маркса, д 37	1	394935.09	1661986.42	Образование путем перераспределения ЗУ 66:46:0103002:220 и земель кадастрового квартала	П-6
				2	394935.04	1661986.82		
				3	394934.52	1661990.58		
				4	394934.51	1661990.70		

Условный	Площадь,	Вид разрешённого	Адрес	Номер	Координаты		Способ образования участка	Планируемая
				5	394934.42	1661991.34	66:46:0103002, государственная собственность на которые не разграничена	
				6	394925.46	1661990.30		
				7	394925.58	1661989.30		
				8	394926.04	1661985.33		
				9	394934.03	1661986.30		
				1	394935.09	1661986.42		
:Д-01	122	Земельные участки (территории) общего пользования (12.0)	г Камышлов, ул Комсомольская	1	395020.01	1662272.95	Образование из земель кадастрового квартала 66:46:0103002, государственная собственность на которые не разграничена	Р-2
				2	395020.52	1662273.11		
				3	395018.23	1662279.84		
				4	395022.02	1662281.16		
				5	395024.31	1662274.43		
				6	395022.45	1662291.41		
				7	395009.79	1662288.12		
				1	395020.01	1662272.95		
:Д-02	66	Предпринимательство (4.0)	г. Камышлов, ул. Свердлова, 50	1	395002.73	1662298.61	Образование путем перераспределения ЗУ 66:46:0103002:597 и земель кадастрового квартала 66:46:0103002, государственная собственность на которые не разграничена	ОД(К)
				2	395009.79	1662288.12		
				3	395022.45	1662291.41		
				4	395020.98	1662303.41		
				5	395020.14	1662311.18		
				6	395005.01	1662304.58		
				7	395004.38	1662305.34		
				8	395001.43	1662310.14		
				9	394997.27	1662307.14		
				10	394997.06	1662307.02		
				1	395002.73	1662298.61		
:Д-03	1170	Малозэтажная многоквартирная жилая застройка (2.1.1)	г. Камышлов, ул. Свердлова, 50	1	395020.14	1662311.18	Образование путем перераспределения ЗУ 66:46:0103002:206 ЗУ 66:46:0103002:219 и земель кадастрового квартала 66:46:0103002, государственная собственность на которые не разграничена	Ж-2
				2	395018.29	1662328.31		
				3	395015.36	1662351.25		
				4	395014.28	1662359.70		
				5	395010.34	1662357.17		
				6	395006.92	1662354.97		
				7	395002.19	1662351.97		
				8	395003.32	1662342.28		
				9	395003.61	1662340.00		
				10	394990.70	1662336.96		
				11	394985.89	1662334.68		
				12	394985.83	1662334.80		
				13	394980.50	1662332.12		
				14	394980.25	1662331.96		
				15	394984.27	1662325.99		

Условный	Площадь,	Вид разрешённого	Адрес	Номер	Координаты		Способ образования участка	Планируемая
				16	394997.06	1662307.02		
				17	394997.27	1662307.14		
				18	395001.43	1662310.14		
				19	395004.38	1662305.34		
				20	395005.01	1662304.58		
				1	395020.14	1662311.18		
:Д-04	201	Ведение огородничества (13.2)	г. Камышлов, ул. Свердлова, 50	1	394980.25	1662331.96	Перераспределение ЗУ 66:46:0103002:219 ЗУ 66:46:0103002:206 и земель кадастрового квартала 66:46:0103002, государственная собственность на которые не разграничена	СХ-3
				2	394980.28	1662331.96		
				3	394980.50	1662332.12		
				4	394985.83	1662334.80		
				5	394985.89	1662334.68		
				6	394990.70	1662336.96		
				7	395003.61	1662340.00		
				8	395003.32	1662342.28		
				9	395002.19	1662351.97		
				10	395001.51	1662351.53		
				11	394977.48	1662336.08		
				1	394980.25	1662331.96		
:Е-01	2586	Связь (6.8)	г Камышлов, ул Свердлова, д 48	1	395021.38	1662109.19		
				2	395043.54	1662122.12		
				3	395037.82	1662168.03		
				4	395032.84	1662198.78		
				5	395031.68	1662198.62		
				6	395008.79	1662195.49		
				7	395009.83	1662187.53		
				8	395013.57	1662161.59		
				9	395008.62	1662160.59		
				10	394990.97	1662156.10		
				11	394991.90	1662142.53		
				12	395003.58	1662144.53		
				13	395006.45	1662138.85		
				14	395017.14	1662117.83		
				1	395021.38	1662109.19		
:Е-02	590	Для индивидуального жилищного строительства (2.1)	г Камышлов, ул Маяковского, д 10	1	395004.13	1662099.78	Образование путем перераспределения ЗУ 66:46:0103002:125 и земель кадастрового квартала 66:46:0103002, государственная собственность на которые не разграничена	Ж-1
				2	395021.38	1662109.19		
				3	395017.14	1662117.83		
				4	395008.20	1662135.41		
				5	394990.29	1662125.88		
				6	394990.29	1662125.84		
				1	395004.13	1662099.78		

Условный номер	Площадь,	Вид разрешённого использования	Адрес	Номер поворотной	Координаты		Способ образования участка	Планируемая зона
		для жилищного строительства (2.1)	г Камышлов, ул Комсомольская, д 2		395030.62	1662206.90	Образование	Ж-1 ПЗЗ
				2	395031.51	1662207.02	путем перераспределения ЗУ 66:46:0103002:1357 и земель кадастрового квартала 66:46:0103002, государственная собственность на которые не разграничена	
				3	395029.57	1662219.03		
				4	395024.19	1662226.88		
				5	395023.05	1662226.16		
				6	395011.32	1662218.51		
				7	395007.96	1662216.79		
				8	395008.34	1662213.31		
				9	395010.60	1662213.63		
				10	395017.09	1662214.23		
				11	395018.33	1662205.14		
				1	395030.62	1662206.90		
:E-06	727	Для индивидуального жилищного строительства (2.1)	г Камышлов, ул Комсомольская, д 46	1	395014.29	1662241.33	Образование путем перераспределения ЗУ 66:46:0103002:42 и земель кадастрового квартала 66:46:0103002, государственная собственность на которые не разграничена	Ж-1
				2	395004.12	1662256.18		
				3	395002.60	1662255.50		
				4	394986.21	1662247.89		
				5	394984.51	1662243.29		
				6	394980.46	1662243.25		
				7	394972.84	1662241.57		
				8	394964.31	1662239.33		
				9	394966.36	1662231.00		
				10	394967.79	1662225.20		
				11	394974.73	1662227.00		
				12	394983.89	1662229.28		
				13	395013.11	1662240.69		
				1	395014.29	1662241.33		
:E-07	1071	Для индивидуального жилищного строительства (2.1)	г Камышлов, ул Комсомольская, д 6	1	395004.12	1662256.18	Образование из земель кадастрового квартала 66:46:0103002, государственная собственность на которые не разграничена	Ж-1
				2	394984.95	1662284.16		
				3	394958.31	1662268.47		
				4	394972.84	1662241.57		
				5	394980.46	1662243.25		
				6	394984.51	1662243.29		
				7	394986.21	1662247.89		
				8	395002.60	1662255.50		
				1	395004.12	1662256.18		
:E-08	895	Для индивидуального жилищного строительства (2.1)	г Камышлов, ул Комсомольская, д 8	1	394984.95	1662284.16	Образование из земель кадастрового квартала 66:46:0103002, государственная собственность на которые не разграничена	Ж-1
				2	394967.14	1662310.18		
				3	394967.10	1662310.14		
				4	394952.98	1662297.69		
				5	394942.73	1662290.48		

Условный	Площадь,	Вид разрешённого	Адрес	Номер	Координаты		Способ образования участка	Планируемая						
:E-11	1279	Для индивидуального жилищного строительства (2.1)	г Камышлов, ул Комсомольская, д 8б	6	394958.31	1662268.47	Образование путем перераспределения ЗУ 66:46:0103002:161 и земель кадастрового квартала 66:46:0103002, государственная собственность на которые не разграничена под существующий жилой дом	Ж-1						
				1	394984.95	1662284.16								
				1	394932.48	1662225.96								
				2	394930.13	1662236.52								
				3	394925.23	1662259.70								
				4	394916.34	1662276.99								
				5	394904.83	1662266.31								
				6	394914.50	1662251.50								
				7	394914.50	1662251.50								
				8	394893.43	1662238.17								
				9	394893.80	1662237.60								
				10	394896.98	1662232.48								
				:E-12	1054	Для индивидуального жилищного строительства (2.1)				1	394932.48	1662225.96	Образование из земель кадастрового квартала 66:46:0103002, государственная собственность на которые не разграничена	Ж-1
1	394879.34	1662189.45												
2	394909.91	1662211.75												
3	394897.73	1662231.28												
4	394893.58	1662228.60												
5	394888.19	1662225.08												
6	394884.13	1662231.40												
7	394883.77	1662232.00												
8	394868.25	1662221.67												
9	394873.87	1662213.03												
10	394866.32	1662207.86												
:E-13	301	Для иных видов жилой застройки	г. Камышлов, ул. Маяковского, дом 8				1	394931.35		1662060.11	Образование из земель кадастрового квартала 66:46:0103002, государственная собственность на которые не разграничена для объединения с ЗУ 66:46:0103002:13	Ж-1		
							2	394997.75		1662096.30				
				3	394985.43	1662119.40								
				4	394983.32	1662118.43								
				5	394994.97	1662095.26								
				6	394930.15	1662062.31								
				7	394918.83	1662084.73								
				8	394914.84	1662082.57								
				9	394915.63	1662081.05								
				10	394927.34	1662057.95								
				:E-15	235	Хранение автотранспорта(2.7.1)	г. Камышлов, ул. Маяковского, №	1	394931.35	1662060.11			Образование путем перераспределения ЗУ 66:46:0103002:11	Ж-2
								1	394910.84	1662087.89				
								2	394934.50	1662102.78				
				3	394934.03	1662103.46								

Условный	Площадь,	Вид разрешённого	Адрес	Номер	Координаты		Способ образования участка	Планируемая
			8-а/1	4	394930.00	1662109.95	ЗУ 66:46:0103002:448 и земель кадастрового квартала 66:46:0103002, государственная собственность на которые не разграничена	
				5	394906.51	1662095.10		
				6	394906.45	1662095.06		
				1	394910.84	1662087.89		
:Е-16	885*	Предпринимательство (4.0)	г. Камышлов, ул. К.Маркса, дом 43Е	1	394906.45	1662095.06	Образование путем перераспределения ЗУ 66:46:0103002:448 ЗУ 66:46:0103002:11 и земель кадастрового квартала 66:46:0103002, государственная собственность на которые не разграничена	ОД(К)
				2	394906.45	1662095.06		
				3	394930.00	1662109.95		
				4	394932.78	1662111.79		
				5	394933.67	1662112.35		
				6	394934.75	1662113.03		
				7	394939.35	1662115.95		
				8	394939.04	1662116.39		
				9	394943.63	1662119.44		
				10	394943.80	1662119.56		
				11	394940.46	1662124.84		
				12	394932.88	1662132.09		
				13	394928.44	1662130.04		
				14	394893.08	1662113.15		
				15	394901.69	1662100.14		
				16	394906.45	1662095.06		
				1	394906.45	1662095.06		
:Е-17	542	Склады (6.9)	г. Камышлов, ул. К.Маркса, дом 43Д	1	394924.47	1662141.85	Образование из земель кадастрового квартала 66:46:0103002, государственная собственность на которые не разграничена	П-6
				2	394938.41	1662151.50		
				3	394922.05	1662175.08		
				4	394918.47	1662176.04		
				5	394907.34	1662168.23		
				6	394909.77	1662164.11		
				7	394908.26	1662163.23		
				1	394924.47	1662141.85		
:Е-18	1512	Производственная деятельность (6.0)	г. Камышлов, ул. К.Маркса, дом 43Д	1	394932.88	1662132.09	Образование путем перераспределения ЗУ 66:46:0103002:498 и земель кадастрового квартала 66:46:0103002, государственная собственность на которые не разграничена	П-6
				2	394925.25	1662142.37		
				3	394924.47	1662141.85		
				4	394908.80	1662162.51		
				5	394907.68	1662161.87		
				6	394902.83	1662158.95		
				7	394897.70	1662155.90		
				8	394897.51	1662155.78		
				9	394886.31	1662144.97		
				10	394882.95	1662141.57		

Условный	Площадь,	Вид разрешённого	Адрес	Номер	Координаты	Способ образования участка	Планируемая	
				11	394878.99	1662145.86		
				12	394872.08	1662139.37		
				13	394876.04	1662135.01		
				14	394876.61	1662134.53		
				15	394884.85	1662124.32		
				16	394889.38	1662118.72		
				17	394893.08	1662113.15		
				18	394928.44	1662130.04		
				1	394932.88	1662132.09		
:E-19	160	Предпринимательство (4.0)	г Камышлов, ул Карла Маркса, 41	1	394894.47	1662097.18	Образование путем перераспределения ЗУ 66:46:0103002:95 и земель кадастрового квартала 66:46:0103002, государственная собственность на которые не разграничена	ОД(К)
				2	394889.47	1662094.46		
				3	394888.87	1662095.62		
				4	394880.48	1662090.21		
				5	394886.42	1662081.01		
				6	394898.82	1662089.05		
				7	394897.74	1662091.45		
				8	394896.18	1662094.66		
				9	394896.06	1662094.94		
				1	394894.47	1662097.18		
:E-26	293	Склады (6.9)	г. Камышлов, ул. Карла Маркса, дом 43	1	394880.51	1662164.99	Образование путем перераспределения ЗУ 66:46:0103002:525 и земель кадастрового квартала 66:46:0103002, государственная собственность на которые не разграничена	П-6
				2	394859.90	1662149.22		
				3	394852.75	1662158.26		
				4	394873.65	1662173.68		
				5	394874.38	1662172.72		
				6	394879.00	1662166.83		
:E-30	405	Склады (6.9)		1	394880.51	1662164.99	Образование из земель кадастрового квартала 66:46:0103002, государственная собственность на которые не разграничена под существующими складами	П-6
				2	394852.66	1662235.72		
				3	394853.82	1662234.24		
				4	394857.28	1662236.96		
				5	394860.27	1662233.12		
				6	394863.04	1662235.28		
				7	394866.09	1662231.52		
				8	394878.55	1662241.53		
				9	394878.39	1662241.77		
				10	394870.92	1662251.09		
				11	394870.30	1662251.66		
				12	394858.17	1662241.57		
				13	394853.04	1662248.13		
				14	394854.02	1662248.97		
				14	394847.36	1662256.94		

Условный	Площадь,	Вид разрешённого	Адрес	Номер	Координаты	Способ образования участка	Планируемая
				15	394843.56 1662254.14		
				16	394840.48 1662251.74		
				17	394845.22 1662245.81		
				1	394852.66 1662235.72		
:E-35	527	Для индивидуального жилищного строительства (2.1)	г. Камышлов, ул. Комсомольская, дом 12-б	1	394820.10 1662259.62	Образование путем перераспределения ЗУ 66:46:0103002:162 и земель кадастрового квартала 66:46:0103002, государственная собственность на которые не разграничена	ОД(К)
				2	394809.63 1662259.66		
				3	394809.22 1662258.58		
				4	394807.15 1662253.10		
				5	394811.38 1662247.01		
				6	394814.36 1662249.17		
				7	394818.36 1662243.45		
				8	394819.94 1662244.65		
				9	394819.99 1662244.69		
				10	394819.94 1662244.65		
				11	394821.54 1662242.57		
				12	394822.73 1662243.49		
				13	394825.82 1662239.61		
				14	394825.85 1662239.57		
				15	394831.82 1662244.25		
				16	394831.46 1662244.73		
				17	394840.48 1662251.74		
				18	394843.56 1662254.14		
				19	394847.36 1662256.94		
				20	394854.02 1662248.97		
				21	394856.69 1662251.54		
				22	394850.03 1662259.50		
				1	394820.10 1662259.62		
:E-37	903	Для индивидуального жилищного строительства (2.1)	г. Камышлов, ул. Ленина, дом 17а	1	394878.24 1662292.65	Образование из земель кадастрового квартала 66:46:0103002, государственная собственность на которые не разграничена	Ж-1
				2	394900.11 1662312.62		
				3	394887.48 1662330.15		
				4	394883.11 1662336.76		
				5	394868.52 1662327.11		
				6	394859.93 1662321.51		
				7	394866.50 1662311.18		
				8	394868.83 1662307.58		
				1	394878.24 1662292.65		
:E-38	929	Для индивидуального жилищного строительства (2.1)	г. Камышлов, ул. Ленина, дом 17	1	394849.65 1662385.68	Образование из земель кадастрового квартала 66:46:0103002, государственная собственность на которые не	Ж-1
				2	394837.83 1662378.03		
				3	394837.83 1662378.03		
				4	394837.83 1662378.03		

Условный	Площадь,	Вид разрешённого	Адрес	Номер	Координаты	Способ образования участка	Планируемая							
				5	394857.32	1662350.41	разграничена							
				6	394858.26	1662341.08								
				7	394868.52	1662327.11								
				8	394883.11	1662336.76								
				9	394880.59	1662340.52								
				10	394875.35	1662348.41								
				11	394865.39	1662364.18								
				12	394862.68	1662368.10								
				13	394850.10	1662385.00								
				1	394849.65	1662385.68								
				:Е-39	412	Для индивидуального жилищного строительства (2.1)			г. Камышлов, ул. Ленина, дом 17	1	394823.34	1662339.92	Образование путем перераспределения ЗУ 66:46:0103002:482 и земель кадастрового квартала 66:46:0103002, государственная собственность на которые не разграничена	Ж-1
										2	394838.18	1662349.25		
										3	394824.85	1662369.30		
4	394810.67	1662359.82												
5	394811.95	1662357.86												
1	394823.34	1662339.92												
:Е-40	262	Предпринимательство (4.0)	г Камышлов, ул Ленина, д 15-б	1	394772.92	1662331.68	Образование путем перераспределения ЗУ 66:46:0103002:481 и земель кадастрового квартала 66:46:0103002, государственная	ОД(К)						
				2	394771.50	1662333.64								
				3	394754.32	1662322.15								
				4	394755.71	1662320.15								
				5	394762.12	1662316.50								
				6	394768.98	1662314.34								
				7	394779.73	1662321.55								
				8	394776.39	1662326.51								
				1	394772.92	1662331.68								
:Ж-01	1868	Спорт (5.1)	г. Камышлов, ул. Энгельса, дом 177	1	394787.75	1661890.46	Образование путем объединения ЗУ 66:46:0103002:635 ЗУ 66:46:0103002:637	ОД(С-5)						
				2	394789.15	1661880.22								
				3	394789.69	1661876.25								
				4	394790.84	1661867.89								
				5	394791.28	1661864.60								
				6	394792.22	1661857.56								
				7	394788.82	1661857.68								
				8	394789.97	1661852.43								
				9	394787.18	1661852.31								
				10	394771.51	1661850.75								
				11	394760.99	1661849.59								
				12	394756.55	1661848.91								
				13	394741.46	1661846.83								
				14	394740.25	1661851.87								

Условный	Площадь,	Вид разрешённого	Адрес	Номер	Координаты		Способ образования участка	Планируемая
				15	394739.46	1661858.52		
				16	394738.41	1661865.28		
				17	394737.64	1661870.33		
				18	394735.76	1661881.94		
				19	394760.27	1661885.90		
				20	394762.71	1661886.30		
				21	394768.15	1661887.22		
				1	394787.75	1661890.46		
:Ж-02	1029	Предпринимательство (4.0)	г. Камышлов, ул. К.Маркса, дом 36-б	1	394859.01	1661879.98	Перераспределение ЗУ 66:46:0103002:57 и земель кадастрового квартала 66:46:0103002, государственная собственность на которые не разграничена	ОД(К)
				2	394895.45	1661884.70		
				3	394892.55	1661906.88		
				4	394891.88	1661906.80		
				5	394891.74	1661907.80		
				6	394878.09	1661905.83		
				7	394878.07	1661905.55		
				8	394874.55	1661904.99		
				9	394863.01	1661903.47		
				10	394860.38	1661903.15		
				11	394845.85	1661901.23		
				12	394848.68	1661886.50		
:Ж-04	1057	Предпринимательство (4.0)	г. Камышлов, ул. К.Маркса, дом 34	1	394901.64	1661838.90	Образование из земель кадастрового квартала 66:46:0103002, государственная собственность на которые не разграничена	ОД(К)
				2	394900.77	1661846.27		
				3	394898.69	1661862.96		
				4	394897.54	1661862.80		
				5	394883.53	1661861.44		
				6	394882.77	1661861.40		
				7	394882.76	1661860.92		
				8	394869.68	1661859.88		
				9	394868.98	1661859.04		
				10	394869.42	1661856.00		
				11	394870.48	1661847.19		
				12	394870.76	1661844.83		
				13	394866.89	1661834.54		
				14	394891.55	1661837.66		
:Ж-05	1058	Магазины (4.4)	г. Камышлов, ул. К.Маркса, дом 30	1	394909.00	1661779.46	Образование путем объединения ЗУ 66:46:0103002:1355 ЗУ 66:46:0103002:98	ОД(К)
				2	394908.74	1661781.30		
				3	394907.48	1661790.19		
				4	394907.39	1661790.91		

Условный	Площадь,	Вид разрешённого	Адрес	Номер	Координаты		Способ образования участка	Планируемая
				5	394893.86	1661788.95		
				6	394890.19	1661788.39		
				7	394891.76	1661776.98		
				1	394909.00	1661779.46		
:Ж-06	421	Для индивидуального жилищного строительства (2.1)	город Камышлов, улица Карла Маркса, дом 26	1	394898.19	1661727.50	Образование путем перераспределения ЗУ 66:46:0103002:2011 и земель кадастрового квартала 66:46:0103002, государственная собственность на которые не разграничена	Ж-1
				2	394895.89	1661745.63		
				3	394890.45	1661744.83		
				4	394880.75	1661743.55		
				5	394880.86	1661742.23		
				6	394881.07	1661739.55		
				7	394865.65	1661737.91		
				8	394865.65	1661737.91		
				9	394867.14	1661728.58		
				10	394868.03	1661728.74		
				11	394878.80	1661730.42		
				12	394879.97	1661726.82		
				:Ж-07	1801	Дошкольное, начальное и среднее общее образование (3.5.1) Дошкольное, начальное и среднее общее образование		
2	394862.75	1661761.65						
3	394877.69	1661763.69						
4	394877.13	1661767.73						
5	394877.02	1661768.49						
6	394876.74	1661770.49						
7	394876.58	1661771.73						
8	394876.25	1661774.10						
9	394868.38	1661787.35						
10	394847.16	1661793.79						
11	394846.87	1661793.11						
12	394846.20	1661793.03						
13	394842.07	1661792.47						
14	394828.68	1661790.71						
15	394833.92	1661756.32						
16	394836.40	1661746.71						
17	394839.75	1661742.91						
18	394845.85	1661739.51						
19	394846.68	1661740.67						
20	394852.42	1661742.15						
21	394858.60	1661743.71						
22	394862.80	1661744.79						
							1	394864.78

Условный номер	Площадь, кв.м.	Вид разрешённого использования согласно Кодексу об административном регулировании (3.1)	Адрес	Номер поворотной	Координаты		Способ образования участка	Планируемая зона
					Образование	Образование		
			г. Камышлов, ул. Энгельса	1	394740.07	1661914.16	из земель кадастрового квартала 66:46:0103002, государственная собственность на которые не разграничена	
				2	394732.82	1661912.92		
				3	394736.81	1661887.98		
				4	394744.36	1661888.66		
				1	394740.07	1661914.16		
				1	394740.97	1661893.79		
				2	394740.15	1661898.43		
				3	394736.25	1661897.75		
				4	394737.07	1661893.11		
				1	394740.97	1661893.79		
:И-01		Предпринимательство (4.0)	г. Камышлов, ул. Энгельса, дом 177	1	394642.65	1662208.82	Образование путем объединения ЗУ 66:46:0103002:578 ЗУ 66:46:0103002:637	ОД(К)
				2	394641.62	1662209.98		
				3	394626.61	1662230.64		
				4	394603.51	1662212.95		
				5	394605.52	1662210.26		
				6	394609.77	1662205.58		
				7	394617.84	1662192.53		
				1	394642.65	1662208.82		
:И-02	614	Земельные участки (территории) общего пользования (12.0)	г. Камышлов, ул. К.Маркса, дом 36-б	1	394647.46	1662203.46	Образование из земель кадастрового квартала 66:46:0103002, государственная собственность на которые не разграничена	ОД(К)
				2	394642.65	1662208.82		
				3	394642.65	1662208.82		
				4	394617.84	1662192.53		
				5	394618.66	1662191.21		
				6	394622.43	1662185.09		
				7	394628.36	1662175.24		
				8	394625.03	1662172.96		
				9	394628.62	1662167.95		
				10	394634.74	1662172.56		
				11	394636.03	1662170.87		
				12	394644.38	1662176.60		
				13	394646.51	1662177.68		
				14	394644.65	1662180.48		
				15	394649.84	1662183.88		
				16	394647.94	1662186.93		
				17	394644.53	1662184.24		
				18	394642.51	1662187.13		
				19	394641.86	1662186.65		
				20	394635.81	1662195.25		
1	394647.46	1662203.46						
:И-03	70	Коммунальное	г. Камышлов, ул.	1	394631.62	1662155.42	Образование	ОД(К)

Условный	Площадь,	Вид разрешённого обслуживания (3.1)	Адрес	Номер	Координаты		Способ образования участка	Планируемая
			Энгельса	2	394632.95	1662156.30	путем перераспределения ЗУ 66:46:0103002:664 и земель кадастрового квартала 66:46:0103002, государственная собственность на которые не разграничена	
				3	394633.87	1662156.74		
				4	394629.79	1662162.31		
				5	394620.79	1662155.18		
				6	394623.75	1662150.86		
				7	394624.66	1662151.38		
				1	394631.62	1662155.42		
:И-04	372*	Магазины (4.4)	г. Камышлов, ул. К.Маркса, дом 34	1	394685.82	1662154.18	Образование путем перераспределения ЗУ 66:46:0103002:557 и земель кадастрового квартала 66:46:0103002, государственная собственность на которые не разграничена	ОД(К)
				2	394687.00	1662155.10		
				3	394687.05	1662155.14		
				4	394686.85	1662155.38		
				5	394686.82	1662155.42		
				6	394687.69	1662156.14		
				7	394686.25	1662157.94		
				8	394685.38	1662157.22		
				9	394678.76	1662165.47		
				10	394677.55	1662164.55		
				11	394665.68	1662155.54		
				12	394662.68	1662153.10		
				13	394669.47	1662144.57		
				14	394672.06	1662142.29		
				15	394673.92	1662145.18		
:И-05	341*	Для индивидуального жилищного строительства (2.1)	г. Камышлов, ул. К.Маркса, дом 42-б	1	394707.36	1662126.72	Образование путем перераспределения ЗУ 66:46:0103002:469 и земель кадастрового квартала 66:46:0103002, государственная собственность на которые не разграничена	Ж-1
				2	394708.22	1662127.40		
				3	394709.35	1662127.92		
				4	394701.72	1662137.29		
				5	394700.54	1662136.37		
				6	394693.14	1662130.72		
				7	394680.76	1662121.72		
				8	394677.50	1662118.80		
				9	394684.84	1662109.47		
				10	394686.91	1662111.31		
				11	394682.92	1662116.23		
				12	394686.31	1662118.47		
				13	394690.28	1662113.47		
				14	394693.06	1662115.63		
				15	394700.51	1662121.40		
:И-06	609*	Малозэтажная		1	394704.77	1662106.03	Образование	Ж-2

Условный	Площадь,	Вид разрешённого	Адрес	Номер	Координаты	Способ образования участка	Планируемая
		многоквартирная жилая застройка (2.1.1)		2	394707.18 1662102.22	из земель кадастрового квартала 66:46:0103002, государственная собственность на которые не разграничена под существующий многоквартирный дом	
				3	394711.99 1662094.70		
				4	394700.39 1662087.25		
				5	394685.13 1662077.44		
				6	394677.29 1662087.49		
				7	394674.43 1662085.45		
				8	394669.67 1662098.30		
				9	394680.09 1662104.22		
				10	394686.14 1662094.74		
				1	394704.77 1662106.03		
:И-07		Предпринимательство (4.0)	г. Камышлов, ул. Карла Маркса, дом 40	1	394734.22 1662097.38	Образование путем перераспределения ЗУ 66:46:0103002:545 и земель кадастрового квартала 66:46:0103002, государственная собственность на которые не разграничена	ОД(К)
				2	394749.30 1662078.89		
				3	394739.46 1662072.24		
				4	394737.32 1662075.04		
				5	394734.29 1662079.01		
				6	394729.74 1662075.76		
				7	394732.88 1662071.64		
				8	394734.82 1662069.12		
				9	394716.07 1662056.47		
				10	394703.48 1662075.76		
				11	394713.32 1662083.17		
				12	394722.36 1662090.37		
				13	394723.98 1662088.37		
				14	394724.88 1662089.17		
				15	394725.48 1662089.69		
				:И-08	996		
2	394740.75 1662031.77						
3	394746.58 1662038.61						
4	394768.82 1662054.91						
5	394753.12 1662074.20						
6	394733.99 1662061.27						
7	394725.24 1662047.82						
8	394724.34 1662046.22						
:К-01	182	Блокированная жилая застройка (2.3)	г. Камышлов, ул. Кирова, д 27	1	394597.10 1661824.97	Образование путем раздела ЗУ 66:46:0103002:593 Смена ВРИ	Ж-1
				2	394595.12 1661832.90		
				3	394590.48 1661829.98		
				4	394577.42 1661827.98		

Условный	Площадь,	Вид разрешённого	Адрес	Номер	Координаты		Способ образования участка	Планируемая						
				5	394568.35	1661825.57								
				6	394568.45	1661825.13								
				7	394569.68	1661820.25								
				8	394576.06	1661821.89								
				9	394576.12	1661819.97								
				10	394589.34	1661823.45								
				1	394597.10	1661824.97								
				1	394593.15	1661827.14								
				2	394593.19	1661828.14								
				3	394592.19	1661828.18								
				4	394592.15	1661827.18								
				1	394593.15	1661827.14								
				:К-02	631	Блокированная жилая застройка (2.3)			г Камышлов, ул Кирова, д 27	1	394568.35	1661825.57	Образование путем раздела ЗУ 66:46:0103002:593 Смена ВРИ	
										2	394577.42	1661827.98		
3	394590.48	1661829.98												
4	394595.12	1661832.90												
5	394602.05	1661834.18												
6	394594.68	1661857.28												
7	394588.28	1661854.24												
8	394582.67	1661851.71												
9	394582.52	1661852.11												
10	394573.90	1661848.23												
11	394575.13	1661845.15												
12	394572.12	1661844.19												
13	394575.48	1661835.66												
14	394566.38	1661833.38												
:К-03	747	Для индивидуального жилищного строительства (2.1)	г Камышлов, ул Кирова, д 27	1	394615.60	1661813.33	Образование из земель кадастрового квартала 66:46:0103002, государственная собственность на которые не разграничена под существующим жилым домом	Ж-1						
				2	394600.51	1661811.33								
				3	394596.84	1661810.39								
				4	394566.71	1661811.81								
				5	394563.76	1661810.84								
				6	394564.23	1661804.55								
				7	394563.54	1661793.41								
				8	394578.22	1661795.47								
				9	394586.11	1661796.72								
				10	394596.98	1661798.25								
				11	394596.95	1661798.51								
				12	394604.28	1661800.05								
				13	394616.52	1661802.59								

Условный	Площадь,	Вид разрешённого	Адрес	Номер	Координаты		Способ образования участка	Планируемая
				14	394616.41	1661803.28		
				15	394617.14	1661803.47		
				1	394615.60	1661813.33		
:К-04	502	Для индивидуального жилищного строительства (2.1)	г Камышлов, ул Кирова, д 27	1	394549.01	1661790.31	Образование из земель кадастрового квартала 66:46:0103002, государственная собственность на которые не разграничена	Ж-1
				2	394532.38	1661786.97		
				3	394529.67	1661805.13		
				4	394548.89	1661807.43		
				5	394564.23	1661804.55		
				6	394563.54	1661793.41		
				1	394549.01	1661790.31		
:К-05	743	Для индивидуального жилищного строительства (2.1)	г Камышлов, ул Кирова, д 25	1	394645.49	1661772.17	Перераспределение ЗУ 66:46:0103002:261 ЗУ 66:46:0103002:74 и земель кадастрового квартала 66:46:0103002, государственная собственность на которые не разграничена	Ж-1
				2	394644.10	1661785.50		
				3	394639.36	1661785.02		
				4	394636.97	1661801.00		
				5	394631.31	1661800.68		
				6	394631.31	1661800.68		
				7	394617.78	1661799.35		
				8	394617.71	1661799.83		
				9	394617.00	1661799.75		
				10	394616.47	1661797.55		
				11	394618.12	1661784.66		
				12	394615.15	1661784.34		
				13	394616.76	1661769.25		
				14	394616.76	1661768.69		
:К-06	1013	Для индивидуального жилищного строительства (2.1)	г Камышлов, ул Кирова, д 24а	1	394674.69	1661789.11	Перераспределение ЗУ 66:46:0103002:74 ЗУ 66:46:0103002:261 и земель кадастрового квартала 66:46:0103002, государственная собственность на которые не разграничена	Ж-1
				2	394672.10	1661804.60		
				3	394640.59	1661801.24		
				4	394636.97	1661801.00		
				5	394639.36	1661785.02		
				6	394644.10	1661785.50		
				7	394645.49	1661772.17		
				8	394648.10	1661770.69		
				9	394656.48	1661771.69		
				10	394670.82	1661773.42		
				11	394670.52	1661775.74		
				12	394675.36	1661776.34		
				13	394676.01	1661776.42		
				1	394674.69	1661789.11		
:К-07	1162	Для индивидуального	г Камышлов, ул	1	394642.48	1661758.36	Образование	Ж-1

Условный	Площадь,	Вид разрешённого	Адрес	Номер	Координаты		Способ образования участка	Планируемая
		жилищного строительства (2.1)	Кирова, д 24	2	394646.82	1661719.17	путем перераспределения ЗУ 66:46:0103002:80 и земель кадастрового квартала 66:46:0103002, государственная собственность на которые не разграничена	
				3	394647.39	1661713.81		
				4	394657.14	1661714.57		
				5	394658.27	1661713.21		
				6	394664.39	1661713.93		
				7	394670.39	1661714.77		
				8	394666.82	1661752.56		
				9	394667.76	1661752.68		
				10	394670.60	1661753.12		
				11	394668.87	1661766.53		
				12	394657.28	1661765.21		
				13	394657.65	1661760.17		
				:К-08	3216	Дошкольное, начальное и среднее общее образование (3.5.1)		
2	394721.89	1661794.67						
3	394708.96	1661792.75						
4	394674.69	1661789.11						
5	394676.01	1661776.42						
6	394670.52	1661775.74						
7	394670.82	1661773.42						
8	394656.48	1661771.69						
9	394657.28	1661765.21						
10	394668.87	1661766.53						
11	394670.39	1661754.76						
12	394683.12	1661755.76						
13	394683.60	1661749.32						
14	394687.96	1661749.72						
15	394688.09	1661748.84						
16	394689.59	1661748.76						
17	394689.50	1661746.75						
18	394691.99	1661746.47						
19	394691.90	1661718.81						
20	394701.86	1661719.89						
21	394701.54	1661724.22						
:К-09	750	Для индивидуального жилищного строительства (2.1)	г Камышлов, ул Кирова, д 21,	1	394731.04	1661727.94	Образование путем перераспределения ЗУ 66:46:0103002:272 ЗУ 66:46:0103002:158 ЗУ 66:46:0103002:159	Ж-1
				2	394609.32	1661711.09		
				3	394607.31	1661728.50		
				4	394606.76	1661733.26		
				5	394607.24	1661735.43		
				5	394605.34	1661753.32		

Условный	Площадь,	Вид разрешённого	Адрес	Номер	Координаты		Способ образования участка	Планируемая		
				6	394596.77	1661752.04	и земель кадастрового квартала 66:46:0103002, государственная собственность на которые не разграничена			
				7	394596.25	1661756.00				
				8	394586.69	1661755.00				
				9	394587.06	1661751.84				
				10	394587.44	1661748.68				
				11	394588.94	1661741.15				
				12	394592.32	1661730.34				
				13	394589.86	1661729.90				
				14	394592.57	1661713.49				
				15	394593.25	1661709.41				
				1	394609.32	1661711.09				
:К-10	898	Для индивидуального жилищного строительства (2.1)	г. Камышлов, ул Кирова, д 21	1	394542.75	1661722.26			Образование путем перераспределения ЗУ 66:46:0103002:158 66:46:0103002:159 66:46:0103002:272 и земель кадастрового квартала 66:46:0103002, государственная собственность на которые не разграничена	Ж-1
				2	394564.40	1661725.78				
				3	394589.86	1661729.90				
				4	394592.32	1661730.34				
				5	394588.94	1661741.15				
				6	394587.44	1661748.68				
				7	394575.98	1661746.51				
				8	394563.98	1661744.07				
				9	394540.05	1661740.15				
				10	394540.13	1661739.27				
				11	394540.17	1661738.91				
:К-11	551	Для индивидуального жилищного строительства (2.1)	г Камышлов, ул Кирова, д 22	1	394587.44	1661748.68	Образование путем перераспределения ЗУ 66:46:0103002:159 66:46:0103002:158 и земель кадастрового квартала 66:46:0103002, государственная собственность на которые не разграничена	Ж-1		
				2	394587.06	1661751.84				
				3	394586.69	1661755.00				
				4	394581.59	1661754.44				
				5	394571.21	1661754.60				
				6	394552.89	1661757.12				
				7	394537.46	1661754.96				
				8	394540.05	1661740.15				
				9	394563.98	1661744.07				
				10	394575.98	1661746.51				
:К-12		Для индивидуального жилищного строительства (2.1)	г Камышлов, ул Маяковского, д 3	1	394522.13	1661848.59	Образование из земель кадастрового квартала 66:46:0103002, государственная собственность на которые не разграничена под существующим индивидуальным	Ж-1		
				2	394527.96	1661849.51				
				3	394538.34	1661859.68				
				4	394544.64	1661866.24				
				5	394548.01	1661867.61				
				6	394545.42	1661874.05				

Условный	Площадь,	Вид разрешённого	Адрес	Номер	Координаты		Способ образования участка	Планируемая
				7	394549.37	1661875.57	домом	
				8	394549.36	1661875.61		
				9	394545.49	1661874.13		
				10	394519.85	1661863.88		
				11	394520.02	1661862.72		
				1	394522.13	1661848.59		
:К-13	915	Для индивидуального жилищного строительства (2.1)	г Камышлов, ул Маяковского, д 7	1	394617.06	1661847.31	Образование из земель кадастрового квартала 66:46:0103002, государственная собственность на которые не разграничена под существующим индивидуальным домом	Ж-1
				2	394617.82	1661847.51		
				3	394622.08	1661848.55		
				4	394631.49	1661850.35		
				5	394631.32	1661851.75		
				6	394626.84	1661878.85		
				7	394625.75	1661880.58		
				8	394622.99	1661887.82		
				9	394619.14	1661898.31		
				10	394616.59	1661901.71		
				11	394609.21	1661898.79		
				12	394601.24	1661895.71		
				13	394611.67	1661863.40		
				:К-14	680	Для индивидуального жилищного строительства (2.1)		
2	394540.73	1661812.46						
3	394558.87	1661822.64						
4	394554.67	1661841.23						
5	394547.87	1661838.80						
6	394527.44	1661832.32						
7	394524.84	1661831.96						
8	394524.84	1661831.96						
9	394524.84	1661831.96						
1	394528.50	1661810.41						
:К-15	1084	Для индивидуального жилищного строительства (2.1)	г Камышлов, ул Кирова, д 22	1	394523.02	1661842.71	Образование путем перераспределения 66:46:0103002:104 66:46:0103002:408 и земель кадастрового квартала 66:46:0103002, государственная собственность на которые не разграничена	Ж-1
				2	394524.84	1661831.98		
				3	394524.84	1661831.98		
				4	394527.44	1661832.34		
				5	394547.86	1661838.78		
				6	394554.68	1661841.23		
				7	394573.90	1661848.23		
				8	394566.41	1661866.85		
				9	394563.85	1661868.65		
				10	394549.09	1661864.80		

Условный	Площадь,	Вид разрешённого	Адрес	Номер	Координаты		Способ образования участка	Планируемая
				11	394548.40	1661866.65		
				12	394548.01	1661867.61		
				13	394544.64	1661866.24		
				14	394538.34	1661859.68		
				15	394527.96	1661849.51		
				16	394522.13	1661848.59		
				1	394523.02	1661842.71		
:Л-01	1223	Малоэтажная многоквартирная жилая застройка (2.1.1)	г Камышлов, ул Энгельса, д 212	1	394675.88	1662000.55	Образование из земель кадастрового квартала 66:46:0103002, государственная собственность на которые не разграничена под существующий многоквартирный дом	Ж-2
				2	394646.22	1662038.49		
				3	394645.86	1662038.25		
				4	394638.66	1662032.93		
				5	394634.22	1662030.97		
				6	394616.41	1662028.41		
				7	394625.74	1662016.68		
				8	394632.80	1662020.20		
				9	394634.68	1662016.40		
				10	394645.50	1661997.26		
				11	394648.20	1661992.46		
				12	394655.93	1661995.38		
				13	394657.79	1661990.86		
				1	394675.88	1662000.55		
:Л-02	119	Для индивидуального жилищного строительства (2.1)	г Камышлов, ул Энгельса, д 214	1	394646.22	1662038.49	Образование путем перераспределения ЗУ 66:46:0103002:967 и земель кадастрового квартала 66:46:0103002, государственная собственность на которые не разграничена	
				2	394639.44	1662047.18		
				3	394639.43	1662047.18		
				4	394639.36	1662047.30		
				5	394639.01	1662047.74		
				6	394638.39	1662047.22		
				7	394633.28	1662043.22		
				8	394636.90	1662038.49		
				9	394631.72	1662034.41		
				10	394633.03	1662032.61		
				11	394634.22	1662030.97		
				12	394638.66	1662032.93		
				13	394645.86	1662038.25		
				1	394646.22	1662038.49		
:Л-03	546	Для индивидуального жилищного строительства (2.1)	г Камышлов, ул Энгельса, д 218	1	394583.88	1662061.23	Образование путем перераспределения ЗУ 66:46:0103002:300 и земель кадастрового квартала 66:46:0103002, государственная	Ж-1
				2	394586.54	1662050.22		
				3	394600.91	1662053.67		
				4	394618.45	1662057.91		
				5	394626.63	1662063.71		

Условный	Площадь,	Вид разрешённого	Адрес	Номер	Координаты		Способ образования участка	Планируемая
				6	394617.89	1662075.24	собственность на которые не разграничена	
				7	394617.60	1662075.00		
				8	394604.14	1662068.84		
				9	394596.30	1662066.12		
				1	394583.88	1662061.23		
Л-04	1117	Для индивидуального жилищного строительства (2.1)	г Камышлов, ул Энгельса, д 220	1	394617.60	1662075.00	Образование путем перераспределения ЗУ 66:46:0103002:252 и земель кадастрового квартала 66:46:0103002, государственная собственность на которые не разграничена	Ж-1
				2	394617.89	1662075.24		
				3	394607.50	1662089.13		
				4	394598.78	1662082.49		
				5	394592.35	1662078.85		
				6	394580.39	1662075.00		
				7	394533.90	1662059.47		
				8	394540.23	1662050.06		
				9	394541.21	1662048.26		
				10	394546.46	1662050.26		
				11	394583.88	1662061.23		
				12	394596.30	1662066.12		
				13	394604.14	1662068.84		
				Л-05	1270	Для индивидуального жилищного строительства (2.1)		
2	394584.95	1662107.63						
3	394590.84	1662110.35						
4	394591.35	1662110.59						
5	394581.09	1662124.04						
6	394580.57	1662123.56						
7	394577.53	1662121.24						
8	394572.64	1662119.00						
9	394567.25	1662117.31						
10	394560.14	1662114.63						
11	394558.49	1662113.91						
12	394545.32	1662109.43						
13	394536.72	1662105.59						
14	394512.05	1662093.70						
15	394511.33	1662094.70						
16	394509.44	1662093.54						
17	394512.11	1662089.65						
18	394516.27	1662083.57						
19	394516.77	1662083.45						
20	394518.80	1662080.01						
21	394519.49	1662080.29						

Условный	Площадь,	Вид разрешённого	Адрес	Номер	Координаты		Способ образования участка	Планируемая
				22	394549.27	1662092.82		
				23	394569.04	1662100.70		
				1	394578.13	1662103.78		
:Л-06	498	Для индивидуального жилищного строительства (2.1)	г Камышлов, ул Ленина, д 7	1	394475.55	1662082.65	Образование путем перераспределения ЗУ 66:46:0103002:542 и земель кадастрового квартала 66:46:0103002, государственная собственность на которые не разграничена	Ж-1
				2	394480.89	1662085.17		
				3	394489.45	1662090.57		
				4	394487.25	1662093.86		
				5	394479.77	1662102.58		
				6	394475.83	1662107.99		
				7	394469.86	1662116.31		
				8	394469.86	1662116.31		
				9	394456.92	1662107.55		
				10	394457.10	1662107.35		
:Л-07	1015	Для индивидуального жилищного строительства (2.1)	г Камышлов, ул Пролетарская, д 15	1	394438.31	1662057.23	Образование путем перераспределения ЗУ 66:46:0103002:215 и земель кадастрового квартала 66:46:0103002, государственная собственность на которые не разграничена	Ж-1
				2	394438.75	1662057.51		
				3	394464.78	1662074.24		
				4	394464.18	1662075.16		
				5	394447.06	1662100.98		
				6	394420.24	1662083.09		
				7	394425.75	1662075.00		
				1	394438.31	1662057.23		
:Л-08	694	Для индивидуального жилищного строительства (2.1)	г Камышлов, ул Пролетарская, д 11-б	1	394454.50	1662034.29	Образование путем перераспределения ЗУ 66:46:0103002:83 66:46:0103002:87 66:46:0103002:88 66:46:0103002:234 66:46:0103002:62 и земель кадастрового квартала 66:46:0103002, государственная собственность на которые не разграничена	Ж-1
				2	394459.77	1662038.13		
				3	394469.78	1662045.70		
				4	394478.51	1662051.42		
				5	394481.02	1662048.42		
				6	394489.90	1662054.31		
				7	394499.83	1662061.51		
				8	394522.27	1662075.24		
				9	394523.66	1662076.16		
				10	394521.87	1662078.36		
				11	394520.69	1662077.56		
				12	394518.80	1662080.01		
				13	394516.77	1662083.45		
				14	394500.52	1662073.96		
				15	394494.08	1662069.84		
				16	394488.25	1662066.48		
				17	394483.76	1662063.43		
				18	394468.29	1662052.63		

Условный	Площадь,	Вид разрешённого	Адрес	Номер	Координаты		Способ образования участка	Планируемая
				19	394461.71	1662047.22		
				20	394461.16	1662045.34		
				21	394451.53	1662038.61		
				22	394451.48	1662038.57		
				1	394454.50	1662034.29		
:Л-09	480	Для индивидуального жилищного строительства (2.1)	г Камышлов, ул Пролетарская, д 11,	1	394461.42	1662024.40	Образование путем перераспределения ЗУ 66:46:0103002:87 66:46:0103002:83 66:46:0103002:88 66:46:0103002:234 66:46:0103002:62 и земель кадастрового квартала 66:46:0103002, государственная собственность на которые не разграничена	Ж-1
				2	394461.63	1662024.52		
				3	394482.15	1662037.77		
				4	394494.91	1662047.14		
				5	394489.90	1662054.31		
				6	394481.02	1662048.42		
				7	394478.51	1662051.42		
				8	394469.78	1662045.70		
				9	394459.77	1662038.13		
				10	394454.50	1662034.29		
:Л-10	702	Для индивидуального жилищного строительства (2.1)	г Камышлов, ул Пролетарская, д 11-а	1	394461.42	1662024.40	Образование путем перераспределения ЗУ 66:46:0103002:88 66:46:0103002:87 66:46:0103002:83 66:46:0103002:234 66:46:0103002:62 и земель кадастрового квартала 66:46:0103002, государственная собственность на которые не разграничена	Ж-1
				2	394464.04	1662020.68		
				3	394464.26	1662020.80		
				4	394476.46	1662028.73		
				5	394485.09	1662034.57		
				6	394488.69	1662037.21		
				7	394496.03	1662042.78		
				8	394506.48	1662049.62		
				9	394511.29	1662053.11		
				10	394529.47	1662064.63		
				11	394530.15	1662065.03		
				12	394528.56	1662067.40		
				13	394527.72	1662069.68		
				14	394526.72	1662072.36		
				15	394523.66	1662076.16		
				16	394522.27	1662075.24		
				17	394499.83	1662061.51		
				18	394489.90	1662054.31		
				19	394494.91	1662047.14		
				20	394482.15	1662037.77		
				21	394461.63	1662024.52		
:Л-11	1327	Для индивидуального жилищного строительства	г Камышлов, ул Пролетарская, д	1	394472.87	1662008.03	Образование путем перераспределения	Ж-1
				2	394473.12	1662008.19		

Условный	Площадь,	Вид разрешённого (2.1)	Адрес 9	Номер	Координаты		Способ образования участка	Планируемая
				3	394496.21	1662023.08	ЗУ 66:46:0103002:234 66:46:0103002:88 66:46:0103002:87 66:46:0103002:83 66:46:0103002:62 и земель кадастрового квартала 66:46:0103002, государственная собственность на которые не разграничена	
				4	394540.23	1662050.06		
				5	394533.90	1662059.47		
				6	394530.15	1662065.03		
				7	394529.47	1662064.63		
				8	394511.29	1662053.11		
				9	394506.48	1662049.62		
				10	394496.03	1662042.78		
				11	394488.69	1662037.21		
				12	394485.09	1662034.57		
				13	394476.46	1662028.73		
				14	394464.26	1662020.80		
				15	394464.04	1662020.68		
				16	394469.13	1662013.40		
				1	394472.87	1662008.03		
				Л-12	2905	Склады (6.9)		
2	394545.59	1662014.40						
3	394542.98	1662017.92						
4	394535.91	1662028.13						
5	394505.27	1662009.31						
6	394509.07	1662003.71						
7	394521.29	1661986.30						
8	394498.12	1661972.36						
9	394497.83	1661972.20						
10	394499.31	1661970.08						
11	394499.60	1661970.36						
12	394522.55	1661984.13						
13	394523.17	1661983.01						
14	394524.71	1661983.21						
15	394528.18	1661976.65						
16	394532.07	1661969.32						
17	394532.69	1661968.12						
18	394533.15	1661967.28						
19	394531.85	1661966.56						
20	394533.12	1661964.20						
21	394542.60	1661969.32						
22	394548.48	1661958.27						
23	394560.77	1661965.88						
24	394561.57	1661966.40						
25	394580.77	1661976.93						

Условный	Площадь,	Вид разрешённого	Адрес	Номер	Координаты		Способ образования участка	Планируемая
				26	394587.89	1661980.89		
				27	394562.36	1662010.59		
				28	394554.63	1662004.39		
				1	394546.43	1662015.08		
:Л-13	851	Малозэтажная многоквартирная жилая застройка (2.1.1)	г Камышлов, ул Маяковского, д 4	1	394581.47	1661931.21	Образование путем перераспределения ЗУ 66:46:0103002:677 и земель кадастрового квартала 66:46:0103002, государственная собственность на которые не разграничена	Ж-2
				2	394594.90	1661935.82		
				3	394591.44	1661945.99		
				4	394590.27	1661950.19		
				5	394586.93	1661962.16		
				6	394586.71	1661962.96		
				7	394585.83	1661966.12		
				8	394584.23	1661970.72		
				9	394580.77	1661976.93		
				10	394561.57	1661966.40		
				11	394560.77	1661965.88		
				12	394571.90	1661937.82		
				13	394577.80	1661940.26		
				:Л-14	752	Для индивидуального жилищного строительства (2.1)		
2	394636.20	1661950.35						
3	394635.85	1661951.11						
4	394635.26	1661952.27						
5	394626.34	1661974.85						
6	394623.93	1661980.97						
7	394616.71	1661977.37						
8	394616.13	1661978.25						
9	394602.58	1661972.65						
10	394609.01	1661960.28						
:Л-20	1118	Для индивидуального жилищного строительства (2.1)	г Камышлов, ул Ленина, д 9	1	394500.52	1662073.96	Образование путем перераспределения ЗУ 66:46:0103002:62 ЗУ 66:46:0103002:234 66:46:0103002:88 66:46:0103002:87 66:46:0103002:83 и земель кадастрового квартала 66:46:0103002, государственная собственность на которые не разграничена	Ж-1
				2	394516.19	1662083.13		
				3	394516.77	1662083.45		
				4	394516.27	1662083.57		
				5	394512.11	1662089.65		
				6	394509.44	1662093.54		
				7	394511.33	1662094.70		
				8	394511.40	1662094.78		
				9	394508.09	1662100.26		
				10	394505.85	1662103.06		
				11	394503.66	1662106.35		

Условный	Площадь,	Вид разрешённого	Адрес	Номер	Координаты		Способ образования участка	Планируемая
				12	394498.33	1662114.55		
				13	394489.67	1662129.64		
				14	394489.40	1662130.08		
				15	394489.40	1662130.08		
				16	394469.86	1662116.31		
				17	394469.86	1662116.31		
				18	394475.83	1662107.99		
				19	394479.77	1662102.58		
				20	394487.25	1662093.86		
				21	394489.45	1662090.57		
				1	394500.52	1662073.96		
				:М-01	1428	<p><u>Для индивидуального жилищного строительства (2.1)</u></p> <p>Для индивидуального жилищного строительства</p>		
2	394464.93	1661975.33						
3	394464.55	1661975.09						
4	394459.70	1661971.64						
5	394459.29	1661971.40						
6	394456.76	1661969.60						
7	394437.41	1661955.03						
8	394434.16	1661952.47						
9	394425.91	1661946.35						
10	394424.40	1661944.42						
11	394451.19	1661922.85						
12	394468.08	1661940.50						
:М-02	1062	<p><u>Малозэтажная многоквартирная жилая застройка (2.1.1)</u></p> <p>Малозэтажная многоквартирная жилая застройка</p>	г. Камышлов, ул. Пролетарская, дом 4	1	394449.00	1661978.65	<p>Образование путем перераспределения ЗУ 66:46:0103002:620</p> <p>и земель кадастрового квартала 66:46:0103002, государственная собственность на которые не разграничена</p>	Ж-2
				2	394452.20	1661980.57		
				3	394457.96	1661984.65		
				4	394458.25	1661984.85		
				5	394440.34	1662010.31		
				6	394439.95	1662010.07		
				7	394430.71	1662004.19		
				8	394424.87	1662000.07		
				9	394420.69	1661997.90		
				10	394417.46	1661995.50		
				11	394409.03	1661988.90		
				12	394414.67	1661983.85		
				13	394415.10	1661984.21		
				14	394421.41	1661977.93		
				15	394430.20	1661970.52		
				16	394432.72	1661968.68		

Условный	Площадь,	Вид разрешённого	Адрес	Номер	Координаты		Способ образования участка	Планируемая
:М-03	1496	Для индивидуального жилищного строительства (2.1) Для индивидуального жилищного строительства	г. Камышлов, ул. Ленина, дом 1	17	394438.76	1661972.57	Образование путем перераспределения ЗУ 66:46:0103002:407 и земель кадастрового квартала 66:46:0103002, государственная собственность на которые не разграничена	Ж-1
				1	394449.00	1661978.65		
				1	394387.73	1662028.25		
				2	394380.07	1662035.13		
				3	394377.66	1662038.25		
				4	394377.10	1662037.81		
				5	394369.31	1662048.98		
				6	394337.07	1662028.45		
				7	394330.14	1662019.36		
				8	394357.94	1661997.26		
				9	394359.55	1661998.90		
:Н-01	1860	Для индивидуального жилищного строительства (2.1)	г Камышлов, ул Кирова, д 19-б	1	394531.77	1661664.45	Образование путем перераспределения ЗУ 66:46:0103002:75 66:46:0103002:67 и земель кадастрового квартала 66:46:0103002, государственная собственность на которые не разграничена	Ж-1
				2	394528.01	1661688.75		
				3	394527.11	1661688.59		
				4	394494.29	1661684.03		
				5	394482.48	1661682.35		
				6	394484.72	1661671.94		
				7	394499.46	1661640.80		
				8	394501.60	1661637.91		
				9	394534.56	1661646.40		
				1	394531.77	1661664.45		
				:Н-02	1917	Для индивидуального жилищного строительства (2.1)		
2	394527.11	1661688.59						
3	394528.01	1661688.75						
4	394519.33	1661744.79						
5	394519.32	1661744.79						
6	394485.62	1661738.87						
7	394486.02	1661736.27						
1	394494.29	1661684.03						
:Н-03	927	Для индивидуального жилищного строительства (2.1)		1	394485.62	1661738.87	Образование из земель кадастрового квартала 66:46:0103002, государственная собственность на которые не разграничена	Ж-1
				2	394519.32	1661744.79		
				3	394516.35	1661764.01		
				4	394508.97	1661762.81		
				5	394479.54	1661777.18		
				1	394485.62	1661738.87		
:Н-04	711	Земельные участки (территории) общего пользования (12.0)		1	394512.41	1661789.83	Образование из земель кадастрового квартала 66:46:0103002, государственная	Р-2
				2	394511.39	1661789.63		
				3	394477.76	1661788.39		

Условный	Площадь,	Вид разрешённого	Адрес	Номер	Координаты		Способ образования участка	Планируемая
				4	394479.54	1661777.18	собственность на которые не разграничена	
				5	394508.97	1661762.81		
				6	394516.35	1661764.01		
				1	394512.41	1661789.83		
:Н-05	3665	Дошкольное, начальное и среднее общее образование (3.5.1)		1	394462.87	1661793.19	Образование путем перераспределения ЗУ 66:46:0103002:73 и земель кадастрового квартала 66:46:0103002, государственная собственность на которые не разграничена	ОД (С-7)
				2	394474.27	1661788.35		
				3	394477.76	1661788.39		
				4	394511.39	1661789.63		
				5	394512.41	1661789.83		
				6	394502.33	1661855.72		
				7	394486.72	1661868.13		
				8	394454.50	1661858.28		
				9	394451.01	1661855.92		
:Н-06	500	Коммунальное обслуживание (3.1)		1	394396.91	1661902.39	Образование из земель кадастрового квартала 66:46:0103002, государственная собственность на которые не разграничена	И--2
				2	394412.54	1661889.94		
				3	394404.44	1661879.78		
				4	394404.43	1661879.78		
				5	394396.94	1661870.41		
				6	394381.31	1661882.86		
				7	394389.42	1661893.03		
				8	394389.42	1661893.03		
:П-01(1)	263	Земельные участки (территории) общего пользования (12.0)		1	394975.79	1661315.27		
				2	394955.09	1661468.35		
				3	394952.87	1661468.27		
				4	394956.96	1661441.12		
				5	394974.31	1661315.19		
				1	394975.79	1661315.27		
:П-01(2)	3269			1	394896.40	1662033.09	Образование путем перераспределения 66:46:0000000:147(2) и земель кадастрового квартала 66:46:0000000, государственная собственность на которые не разграничена	
				2	394898.53	1662034.29		
				3	394901.62	1662036.09		
				4	394902.60	1662036.65		
				5	394900.54	1662040.98		
				6	394887.58	1662060.23		
				7	394877.64	1662075.04		
				8	394870.23	1662086.05		
				9	394867.98	1662084.53		
				10	394857.49	1662099.98		

Условный	Площадь,	Вид разрешённого	Адрес	Номер	Координаты		Способ образования участка	Планируемая
				12	394855.20	1662103.34		
				13	394855.20	1662103.34		
				14	394850.71	1662109.95		
				15	394845.56	1662117.55		
				16	394844.21	1662119.56		
				17	394842.13	1662122.60		
				18	394838.38	1662128.12		
				19	394835.99	1662131.60		
				20	394820.95	1662153.70		
				21	394817.47	1662158.83		
				22	394806.40	1662175.08		
				23	394802.32	1662181.04		
				24	394795.77	1662190.57		
				25	394783.57	1662208.26		
				26	394774.66	1662221.23		
				27	394772.63	1662224.15		
				28	394764.75	1662235.52		
				29	394752.78	1662252.70		
				30	394742.75	1662267.27		
				31	394744.09	1662268.19		
				32	394740.34	1662273.71		
				33	394722.16	1662300.65		
				34	394721.84	1662301.13		
				35	394717.52	1662298.89		
				36	394714.04	1662294.81		
				37	394714.02	1662293.09		
				38	394714.27	1662291.17		
				39	394714.73	1662289.48		
				40	394715.66	1662287.48		
				41	394806.73	1662158.71		
				42	394891.18	1662033.73		
				43	394892.26	1662032.73		
				44	394893.37	1662032.33		
				45	394894.49	1662032.33		
				46	394895.57	1662032.65		
				1	394896.40	1662033.09		
				1	394745.30	1662258.62		
				2	394744.63	1662259.82		
				3	394743.33	1662260.18		
				4	394742.13	1662259.54		

Условный	Площадь,	Вид разрешённого	Адрес	Номер	Координаты	Способ образования участка	Планируемая
				5	394741.75 1662258.22		
				6	394742.41 1662257.02		
				7	394743.74 1662256.66		
				8	394744.93 1662257.34		
				1	394745.30 1662258.62		
:П-01(3)	416			1	394707.90 1662319.87		
				2	394675.34 1662367.26		
				3	394665.50 1662383.11		
				4	394640.06 1662422.58		
				5	394602.14 1662476.46		
				6	394600.85 1662478.31		
				7	394599.12 1662480.79		
				8	394597.55 1662479.67		
				9	394600.76 1662475.14		
				10	394602.52 1662472.70		
				11	394611.37 1662460.29		
				12	394631.20 1662431.71		
				13	394671.05 1662369.98		
				14	394706.12 1662318.63		
:П-01(4)	565			1	394707.90 1662319.87		
				1	394972.44 1661485.60		
				2	394966.86 1661537.08		
				3	394956.78 1661614.46		
				4	394949.68 1661671.06		
				5	394947.74 1661694.00		
				6	394944.86 1661693.63		
				7	394946.48 1661679.74		
				8	394953.24 1661624.46		
				9	394953.26 1661613.61		
				10	394963.36 1661536.76		
				11	394965.63 1661529.27		
12	394971.05 1661485.60						
:П-01(5)	662			1	394972.44 1661485.60		
				1	395001.56 1661264.39		
				2	395001.49 1661264.79		
				3	395001.10 1661266.15		
				4	394999.94 1661285.73		
				5	394995.15 1661327.48		
				6	394991.12 1661357.78		
7	394993.98 1661358.14						

Условный	Площадь,	Вид разрешённого	Адрес	Номер	Координаты	Способ образования участка	Планируемая
				8	394990.09 1661381.08		
				9	394988.85 1661388.32		
				10	394986.44 1661403.86		
				11	394983.09 1661429.00		
				12	394982.07 1661428.80		
				13	394979.36 1661447.29		
				14	394980.43 1661447.41		
				15	394977.10 1661467.46		
				16	394976.53 1661471.03		
				17	394973.17 1661469.79		
				18	394977.16 1661440.60		
				19	394974.86 1661440.28		
				20	394976.48 1661429.12		
				21	394978.64 1661429.44		
				22	394983.98 1661394.73		
				23	394989.21 1661363.79		
				24	394991.15 1661338.97		
				25	394997.66 1661287.97		
				26	394998.97 1661264.07		
				1	395001.56 1661264.39		
И-01(6)	2361			1	394915.08 1661928.77	Образование путем перераспределения 66:46:0000000:147(6) и земель кадастрового квартала 66:46:0000000, государственная собственность на которые не разграничена	
				2	394916.98 1661929.05		
				3	394916.67 1661931.69		
				4	394913.69 1661931.29		
				5	394912.96 1661937.18		
				6	394913.98 1661937.30		
				7	394913.97 1661937.38		
				8	394913.49 1661940.66		
				9	394913.60 1661940.70		
				10	394913.10 1661945.14		
				11	394915.06 1661945.38		
				12	394914.19 1661952.31		
				13	394912.49 1661952.07		
				14	394909.98 1661970.68		
				15	394909.95 1661970.88		
				16	394904.19 1662009.15		
				17	394902.66 1662019.44		
				18	394904.28 1662019.68		
				19	394905.14 1662020.16		
				20	394904.43 1662026.09		

Условный	Площадь,	Вид разрешённого	Адрес	Номер	Координаты	Способ образования участка	Планируемая
				21	394900.64 1662023.96		
				22	394898.02 1662022.52		
				23	394896.94 1662021.88		
				24	394896.10 1662020.92		
				25	394895.76 1662019.60		
				26	394895.87 1662018.32		
				27	394933.68 1661735.59		
				28	394938.17 1661712.41		
				29	394938.05 1661712.41		
				30	394938.76 1661710.61		
				31	394940.11 1661709.05		
				32	394941.91 1661708.17		
				33	394941.03 1661714.45		
				34	394943.36 1661714.69		
				35	394941.42 1661730.06		
				36	394941.42 1661730.06		
				37	394940.32 1661729.94		
				38	394936.21 1661764.97		
				39	394937.54 1661765.13		
				40	394936.34 1661774.10		
				41	394934.74 1661785.98		
				42	394933.86 1661792.51		
				43	394933.86 1661792.55		
				44	394933.85 1661792.55		
				45	394932.04 1661805.80		
				46	394929.58 1661823.77		
				47	394929.04 1661827.70		
				48	394928.87 1661828.94		
				49	394928.87 1661828.94		
				50	394928.87 1661828.98		
				51	394926.24 1661850.31		
				52	394924.05 1661868.93		
				53	394922.07 1661885.78		
				54	394921.21 1661893.07		
				55	394918.76 1661913.96		
				56	394917.97 1661920.65		
				57	394915.01 1661920.25		
				58	394914.35 1661926.17		
				59	394915.44 1661926.33		
				1	394915.08 1661928.77		

Условный номер	Площадь, кв. м	Вид разрешённого использования участка (территории) общего пользования (12.0)	Адрес	Номер поворотной	Координаты	Способ образования участка	Планируемая зона по ПЗЗ
				394846.00	1662064.83	Образование путем перераспределения ЗУ 66:46:0103002:2122 и земель кадастрового квартала 66:46:0103002, государственная собственность на которые не разграничена	
				2	394850.66		
				3	394873.99		
				4	394881.91		
				5	394883.21		
				6	394885.78		
				7	394886.22		
				8	394879.72		
				9	394889.38		
				10	394889.38		
				11	394889.62		
				12	394891.49		
				13	394891.85		
				14	394890.22		
				15	394890.49		
				16	394891.98		
				17	394892.26		
				18	394890.77		
				19	394891.74		
				20	394891.88		
				21	394892.55		
				22	394895.45		
				23	394896.48		
				24	394897.68		
				25	394898.21		
				26	394897.00		
				27	394898.69		
				28	394900.77		
				29	394901.64		
				30	394902.95		
				31	394903.15		
				32	394904.18		
				33	394905.71		
				34	394907.39		
				35	394907.48		
				36	394908.74		
				37	394909.00		
				38	394908.97		
				39	394913.24		
				40	394917.19		

Условный	Площадь,	Вид разрешённого	Адрес	Номер	Координаты		Способ образования участка	Планируемая
				41	394918.95	1661714.93		
				42	394919.24	1661712.53		
				43	394917.49	1661712.33		
				44	394917.89	1661709.17		
				45	394918.78	1661704.84		
				46	394920.89	1661705.12		
				47	394922.82	1661705.76		
				48	394924.23	1661707.01		
				49	394925.07	1661708.69		
				50	394925.19	1661710.69		
				51	394924.48	1661728.94		
				52	394904.27	1661880.02		
				53	394885.03	1662023.80		
				54	394884.93	1662024.56		
				55	394884.78	1662025.16		
				56	394884.46	1662025.73		
				57	394884.05	1662026.41		
				58	394854.55	1662070.08		
				1	394846.00	1662064.83		

*Площадь участка не соответствует предельным параметрам Правил землепользования и застройки Камышловского городского округа, утвержденных решением Думы Камышловского городского округа в редакции от 21.11.2019 года №434.

Таблица 4

Ведомость изменяемых земельных участков на I этапе

Условный номер	Площадь, кв.м.	Вид разрешённого использования	Адрес	Номер поворотной точки	Координаты		Способ образования участка	Планируемая зона по ПЗЗ КГО
					Х	У		
Изменяемых земельных участки								
:63	1550	Для размещения объектов финансового назначения	город Камышлов, улица К.Маркса, 27	1	394955.63	1661785.67	Уточнение декларированного ЗУ	ОД(К)
				2	394971.10	1661789.93		
				3	394998.06	1661797.09		
				4	394998.13	1661797.13		
				5	394995.62	1661818.54		
				6	394975.43	1661816.05		
				7	394953.82	1661813.35		
				8	394954.44	1661808.60		
				9	394948.41	1661807.82		
				10	394932.27	1661805.84		
				11	394932.04	1661805.81		

Условный	Площадь,	Вид разрешённого	Адрес	Номер	Координаты	Способ образования участка	Планируемая
				12	394933.86 1661792.53		
				13	394935.23 1661782.29		
				1	394955.63 1661785.67		
:105	546	Для индивидуального жилищного строительства (2.1)	г Камышлов, ул Пролетарская, д 1	1	394552.63 1661921.29	Уточнение декларированного зу	Ж-1
				2	394548.62 1661929.49		
				3	394540.61 1661941.90		
				4	394540.17 1661941.62		
				5	394539.21 1661943.30		
				6	394534.18 1661940.42		
				7	394531.88 1661944.42		
				8	394535.39 1661947.31		
				9	394533.98 1661949.87		
				10	394533.51 1661950.87		
				11	394527.55 1661947.19		
				12	394519.04 1661942.06		
				13	394518.88 1661941.98		
				14	394537.27 1661915.96		
				1	394552.63 1661921.29		
:119	756	Для индивидуального жилищного строительства (2.1)	г Камышлов, ул Кирова, д 19	1	394542.75 1661722.26	Уточнение декларированного ЗУ	Ж-1
				2	394545.05 1661707.45		
				3	394592.57 1661713.49		
				4	394589.86 1661729.90		
				1	394542.75 1661722.26		
:122	505	Для индивидуального жилищного строительства (2.1)	г. Камышлов, ул. Ленина, дом 3	1	394369.31 1662048.98	Уточнение декларированного ЗУ	Ж-1
				2	394377.10 1662037.81		
				3	394377.66 1662038.25		
				4	394380.07 1662035.13		
				5	394387.73 1662028.25		
				6	394390.43 1662025.85		
				7	394400.95 1662032.73		
				8	394384.52 1662059.15		
				1	394369.31 1662048.98		
:127	637	Для индивидуального жилищного строительства (2.1)	г. Камышлов, ул. Маяковского, дом 19	1	395131.15 1662134.45	Уточнение декларированного ЗУ	Ж-1
				2	395131.02 1662134.77		
				3	395126.99 1662132.93		
				4	395114.99 1662127.16		
				5	395115.27 1662126.56		
				6	395115.27 1662126.56		
				7	395115.27 1662126.56		
				8	395118.54 1662116.63		

Условный	Площадь,	Вид разрешённого	Адрес	Номер	Координаты		Способ образования участка	Планируемая
				9	395119.46	1662116.99		
				10	395122.31	1662108.15		
				11	395125.04	1662093.82		
				12	395137.43	1662095.94		
				13	395137.05	1662101.42		
				14	395142.33	1662103.30		
				15	395138.01	1662114.39		
				16	395138.15	1662115.87		
				17	395135.61	1662124.12		
				1	395131.15	1662134.45		
:130	546	Для индивидуального жилищного строительства (2.1)	г. Камышлов, ул. Кр.Орлов, дом 44-б	1	395161.52	1662010.15	Уточнение декларированного ЗУ	Ж-1
				2	395164.43	1662010.51		
				3	395162.85	1662024.04		
				4	395165.29	1662024.44		
				5	395183.61	1662026.81		
				6	395185.10	1662027.13		
				7	395188.12	1662013.80		
				8	395189.86	1662006.03		
				9	395181.30	1662004.19		
				10	395181.14	1662004.91		
				11	395172.43	1662003.11		
				12	395163.28	1662000.31		
				1	395161.52	1662010.15		
:133	989	Для индивидуального жилищного строительства (2.1)	г. Камышлов, ул. Кр.Орлов, дом 62-а	1	395131.42	1662254.38	Уточнение декларированного ЗУ	Ж-1
				2	395136.36	1662255.26		
				3	395137.69	1662254.58		
				4	395137.72	1662254.10		
				5	395151.99	1662255.50		
				6	395176.51	1662260.94		
				7	395180.82	1662240.01		
				8	395180.51	1662239.97		
				9	395140.62	1662233.60		
				10	395131.32	1662232.60		
				1	395131.42	1662254.38		
:139	959	Для индивидуального жилищного строительства (2.1)	г. Камышлов, ул. Свердлова, дом 47а	1	395173.69	1661816.49	Уточнение декларированного ЗУ Смена ВРИ	
				2	395170.75	1661831.58		
				3	395140.36	1661827.90		
				4	395140.65	1661825.93		
				5	395126.54	1661824.05		
				6	395108.30	1661822.81		

Условный	Площадь,	Вид разрешённого	Адрес	Номер	Координаты		Способ образования участка	Планируемая
				7	395109.91	1661807.88		
				8	395111.13	1661808.04		
				9	395128.08	1661809.68		
				10	395128.09	1661810.44		
				11	395148.24	1661812.60		
				1	395173.69	1661816.49		
:152		Предпринимательство (4.0)	г. Камышлов, ул. Карла Маркса, дом 38- а	1	394927.34	1662057.95	Уточнение декларированного ЗУ	ОД(К)
				2	394914.84	1662082.57		
				3	394901.83	1662069.24		
				4	394888.89	1662061.07		
				5	394887.59	1662060.23		
				6	394900.54	1662040.98		
				7	394909.25	1662046.22		
				8	394908.38	1662047.70		
				1	394927.34	1662057.95		
:160	1181	Для индивидуального жилищного строительства (2.1)	г Камышлов, ул Кирова, д 26	1	394581.04	Щш87	Уточнение декларированного ЗУ Смена ВРИ	Ж-1
				2	394579.72	1661773.15		
				3	394578.93	1661785.49		
				4	394578.22	1661795.47		
				5	394563.54	1661793.41		
				6	394549.01	1661790.31		
				7	394532.38	1661786.97		
				8	394535.94	1661764.84		
				9	394552.87	1661767.21		
				10	394571.96	1661764.58		
				11	394581.04	1661764.46		
				1	394581.04	1661764.46		
:185	56	Хранение автотранспорта (2.7.1)	г. Камышлов, ул. Кр.Орлов, дом 39	1	394969.60	1662207.50	Уточнение декларированного ЗУ	Ж-2
				2	394969.83	1662206.06		
				3	394970.76	1662200.10		
				4	394978.23	1662201.38		
				5	394977.57	1662205.42		
				6	394977.07	1662208.46		
				7	394976.28	1662208.62		
				1	394969.60	1662207.50		
:235	643	Для индивидуального жилищного строительства (2.1)	г. Камышлов, ул. Кр.Орлов, дом 39	1	395283.44	1661787.27	Уточнение декларированного ЗУ	Ж-1
				2	395286.03	1661772.33		
				3	395286.03	1661772.33		
				4	395286.03	1661772.33		
				5	395324.63	1661778.82		

Условный	Площадь,	Вид разрешённого	Адрес	Номер	Координаты	Способ образования участка	Планируемая	
				6	395322.52	1661789.55		
				7	395320.61	1661796.47		
				8	395320.13	1661796.35		
				9	395307.24	1661793.07		
				10	395298.42	1661791.19		
				11	395293.80	1661789.91		
				12	395293.48	1661789.03		
				13	395284.10	1661787.39		
				1	395283.44	1661787.27		
:244	485	Для индивидуальной жилой застройки	ул. Красных Орлов, дом 57, квартира 1	1	395261.01	1661909.36	Уточнение декларированного ЗУ	Ж-1
				2	395277.22	1661911.72		
				3	395275.75	1661921.73		
				4	395278.96	1661922.49		
				5	395284.82	1661923.29		
				6	395284.21	1661927.65		
				7	395288.22	1661928.13		
				8	395287.76	1661932.61		
				9	395287.93	1661934.34		
				10	395280.74	1661933.34		
				11	395280.58	1661934.26		
				12	395257.65	1661930.61		
:253	569	Для индивидуального жилищного строительства (2.1)	г Камышлов, ул Кирова, д 19	1	394626.68	1661669.38		
				2	394635.67	1661670.78		
				3	394642.10	1661671.74		
				4	394639.73	1661687.75		
				5	394638.42	1661687.75		
				6	394635.22	1661707.89		
				7	394625.60	1661707.17		
				8	394619.98	1661705.00		
				9	394623.50	1661684.07		
				10	394625.24	1661684.35		
				11	394626.44	1661676.42		
				12	394625.62	1661676.30		
:284	452	Для индивидуального жилищного строительства (2.1)	г Камышлов, ул Свердлова, д 69	1	395082.37	1662271.87	Уточнение декларированного ЗУ	Ж-1
				2	395080.35	1662276.19		
				3	395079.48	1662275.87		
				4	395077.52	1662280.24		
				5	395066.00	1662275.19		

Условный	Площадь,	Вид разрешённого	Адрес	Номер	Координаты		Способ образования участка	Планируемая						
				6	395047.29	1662267.23								
				7	395047.06	1662266.83								
				8	395048.37	1662257.66								
				9	395083.80	1662265.23								
				10	395082.37	1662271.87								
				1	395082.37	1662271.87								
:604	1618	Малозэтажная многоквартирная жилая застройка (2.1.1)	г. Камышлов, ул. Энгельса, дом 183	1	394696.51	1662051.50	Смена ВРИ	Ж-2						
				2	394681.04	1662039.78								
				3	394679.77	1662041.26								
				4	394677.18	1662044.26								
				5	394645.87	1662083.57								
				6	394642.32	1662088.01								
				7	394640.18	1662090.73								
				8	394659.38	1662103.58								
				9	394664.93	1662095.26								
				10	394669.67	1662098.30								
				11	394674.43	1662085.45								
				12	394677.29	1662087.49								
				13	394685.13	1662077.44								
				14	394692.78	1662067.76								
				15	394697.04	1662062.15								
				16	394691.97	1662058.11								
:607	1810	Малозэтажная многоквартирная жилая застройка (2.1.1)	г. Камышлов, ул. Энгельса, дом 185	1	394623.75	1662150.86	Смена ВРИ	Ж-2						
				2	394602.93	1662138.41								
				3	394638.35	1662093.10								
				4	394640.18	1662090.73								
				5	394659.38	1662103.58								
				6	394654.50	1662111.19								
				7	394659.72	1662114.43								
				8	394631.62	1662155.42								
				9	394624.66	1662151.38								
				1	394623.75	1662150.86								
				:609	506	Малозэтажная многоквартирная жилая застройка (2.1.1)			г. Камышлов, ул Пролетарская, д 3	1	394499.60	1661970.36	Смена ВРИ	Ж-2
										2	394522.55	1661984.13		
										3	394523.17	1661983.01		
										4	394524.71	1661983.21		
										5	394528.18	1661976.65		
										6	394532.07	1661969.32		
7	394532.69	1661968.12												

Условный	Площадь,	Вид разрешённого	Адрес	Номер	Координаты		Способ образования участка	Планируемая
				8	394531.29	1661967.36		
				9	394528.76	1661965.96		
				10	394509.68	1661955.31		
				11	394509.24	1661955.95		
				12	394506.86	1661959.36		
				13	394503.29	1661964.40		
				14	394500.99	1661967.68		
				1	394499.60	1661970.36		
:610	2602	Среднеэтажная жилая застройка (2.5)	г. Камышлов, ул. Свердлова, дом 48-а	1	394960.97	1662198.05	Смена ВРИ	Ж-3
				2	394965.86	1662199.10		
				3	394970.76	1662200.10		
				4	394978.23	1662201.38		
				5	394977.57	1662205.42		
				6	394977.07	1662208.46		
				7	395008.34	1662213.31		
				8	395010.60	1662213.63		
				9	395017.09	1662214.23		
				10	395018.33	1662205.14		
				11	395030.62	1662206.90		
				12	395031.68	1662198.62		
				13	395008.79	1662195.49		
				14	395009.36	1662191.13		
				15	395009.83	1662187.53		
				16	395003.03	1662186.53		
				17	395003.89	1662180.80		
				18	395006.39	1662164.23		
				19	394975.08	1662159.67		
				20	394965.33	1662158.22		
				21	394952.18	1662183.12		
				22	394946.86	1662193.17		
				23	394945.70	1662195.37		
				24	394956.15	1662197.13		
				25	394958.65	1662197.61		
				1	394960.97	1662198.05		
:612	2304	Малозэтажная многоквартирная жилая застройка (2.1.1)	г. Камышлов, ул. Энгельса, дом 179	1	394746.58	1662038.61	Смена ВРИ	Ж-2
				2	394768.82	1662054.91		
				3	394788.49	1662027.37		
				4	394784.36	1662024.44		
				5	394724.58	1661988.26		
				6	394722.22	1661988.74		

Условный	Площадь,	Вид разрешённого	Адрес	Номер	Координаты		Способ образования участка	Планируемая
				7	394711.36	1662002.79		
				8	394707.07	1662008.23		
				9	394725.26	1662021.72		
				10	394731.60	1662025.81		
				11	394736.65	1662029.09		
				12	394740.75	1662031.77		
				1	394746.58	1662038.61		
:616	893	Малозэтажная многоквартирная жилая застройка (2.1.1)	г Камышлов, ул Маяковского, д	1	394615.96	1661943.42	Смена ВРИ	Ж-2
				2	394609.01	1661960.28		
				3	394603.30	1661971.24		
				4	394602.58	1661972.65		
				5	394601.45	1661974.81		
				6	394598.09	1661982.37		
				7	394595.78	1661985.73		
				8	394587.89	1661980.89		
				9	394580.77	1661976.93		
				10	394584.23	1661970.72		
				11	394585.83	1661966.12		
				12	394586.71	1661962.96		
				13	394586.93	1661962.16		
				14	394590.27	1661950.19		
				15	394591.44	1661945.99		
				16	394594.90	1661935.82		
				17	394597.68	1661936.82		
:617	565	Малозэтажная многоквартирная жилая застройка (2.1.1)	г. Камышлов, ул. Урицкого, дом 14	1	395093.32	1661752.24	Смена ВРИ	Ж-2
				2	395091.10	1661768.89		
				3	395090.19	1661775.82		
				4	395083.05	1661775.02		
				5	395083.86	1661768.77		
				6	395067.13	1661766.73		
				7	395061.83	1661766.09		
				8	395063.68	1661748.80		
				9	395074.61	1661749.88		
				10	395080.18	1661750.60		
:627	506	Малозэтажная многоквартирная жилая застройка (2.1.1)	г Камышлов, ул Пролетарская, д 3	1	395093.32	1661752.24	Смена ВРИ	Ж-2
				2	394533.15	1661967.28		
				3	394531.85	1661966.56		
				4	394533.12	1661964.20		
					394542.60	1661969.32		

Условный	Площадь,	Вид разрешённого	Адрес	Номер	Координаты		Способ образования участка	Планируемая
				5	394548.48	1661958.27		
				6	394536.08	1661952.43		
				7	394519.04	1661942.06		
				8	394514.72	1661948.19		
				9	394509.68	1661955.31		
				10	394528.76	1661965.96		
				11	394531.29	1661967.36		
				12	394532.69	1661968.12		
				1	394533.15	1661967.28		
				1	394528.84	1661964.80		
				2	394528.29	1661965.64		
				3	394527.45	1661965.08		
				4	394528.01	1661964.24		
				1	394528.84	1661964.80		
				1	394511.14	1661954.71		
				2	394511.97	1661955.27		
				3	394511.41	1661956.11		
				4	394510.58	1661955.55		
				1	394511.14	1661954.71		
:629	762	Для индивидуального жилищного строительства (2.1)	г Камышлов, ул Красных Орлов, д 45,	1	395323.45	1661825.61	Уточнение декларированного ЗУ	Ж-1
				2	395315.61	1661824.73		
				3	395312.53	1661823.61		
				4	395299.03	1661821.57		
				5	395286.10	1661818.69		
				6	395285.70	1661820.41		
				7	395284.00	1661827.94		
				8	395281.27	1661827.30		
				9	395281.10	1661828.06		
				10	395276.53	1661826.98		
				11	395275.84	1661826.90		
				12	395274.80	1661832.54		
				13	395275.56	1661832.62		
				14	395287.66	1661834.42		
				15	395287.74	1661833.38		
				16	395292.69	1661834.10		
				17	395291.26	1661839.87		
				18	395320.90	1661845.11		
				19	395322.60	1661837.30		
				1	395323.45	1661825.61		
:631	2565	Малоэтажная	г Камышлов, ул	1	395092.14	1662398.45	Смена ВРИ	Ж-2

Условный	Площадь,	Вид разрешённого	Адрес	Номер	Координаты		Способ образования участка	Планируемая
		многоквартирная жилая застройка (2.1.1)	Свердлова, д 75,	2	395088.84	1662406.13		
				3	395084.61	1662421.98		
				4	395083.55	1662425.99		
				5	395079.28	1662442.04		
				6	395091.01	1662443.84		
				7	395090.19	1662452.21		
				8	395087.37	1662451.81		
				9	395065.32	1662448.72		
				10	395050.55	1662447.64		
				11	395045.26	1662449.96		
				12	395045.91	1662442.44		
				13	395036.05	1662441.52		
				14	395035.79	1662444.00		
				15	395028.08	1662443.16		
				16	395029.46	1662426.91		
				17	395029.82	1662423.91		
				18	395032.13	1662405.45		
				19	395032.49	1662402.37		
				20	395033.80	1662393.64		
				21	395035.07	1662393.68		
				22	395045.34	1662395.16		
				23	395050.88	1662395.96		
				24	395055.87	1662405.49		
				25	395061.37	1662407.69		
				26	395062.07	1662407.97		
				27	395062.53	1662406.85		
				28	395063.95	1662403.37		
				29	395066.50	1662404.01		
				30	395071.59	1662405.25		
				31	395083.39	1662408.13		
				32	395087.42	1662395.52		
				1	395092.14	1662398.45		
1	395055.83	1662423.34						
2	395054.83	1662423.38						
3	395054.87	1662424.39						
4	395055.87	1662424.35						
1	395055.83	1662423.34						
1	395053.76	1662415.50						
2	395052.76	1662415.54						
3	395052.80	1662416.54						

Условный	Площадь,	Вид разрешённого	Адрес	Номер	Координаты		Способ образования участка	Планируемая
				4	395053.80	1662416.50		
				1	395053.76	1662415.50		
:640	1086	Малозэтажная многоквартирная жилая застройка (2.1.1)	г Камышлов, ул Свердлова, д 40	1	395073.05	1661906.68	Смена ВРИ	Ж-2
				2	395071.49	1661918.60		
				3	395070.92	1661923.49		
				4	395070.76	1661924.85		
				5	395070.12	1661925.97		
				6	395065.25	1661925.37		
				7	395029.45	1661920.89		
				8	395020.55	1661918.48		
				9	395021.80	1661898.91		
				10	395027.84	1661899.63		
				11	395029.28	1661899.67		
				12	395046.29	1661901.63		
				13	395049.95	1661901.91		
				14	395050.91	1661901.79		
				15	395055.21	1661902.23		
				16	395073.29	1661904.59		
				1	395073.05	1661906.68		
:644	1728	Малозэтажная многоквартирная жилая застройка (2.1.1)	г Камышлов, ул Карла Маркса, д 42	1	394734.22	1662097.38	Смена ВРИ	Ж-2
				2	394731.96	1662098.18		
				3	394712.55	1662122.08		
				4	394708.22	1662127.40		
				5	394707.36	1662126.72		
				6	394700.51	1662121.40		
				7	394693.06	1662115.63		
				8	394690.28	1662113.47		
				9	394686.31	1662118.47		
				10	394682.92	1662116.23		
				11	394686.91	1662111.31		
				12	394684.84	1662109.47		
				13	394677.50	1662118.80		
				14	394680.76	1662121.72		
				15	394680.11	1662122.60		
				16	394674.03	1662118.03		
				17	394669.48	1662114.95		
				18	394667.88	1662113.87		
				19	394666.03	1662116.59		
				20	394660.75	1662112.95		
				21	394659.72	1662114.43		

Условный	Площадь,	Вид разрешённого	Адрес	Номер	Координаты		Способ образования участка	Планируемая
				22	394654.50	1662111.19		
				23	394659.38	1662103.58		
				24	394664.93	1662095.26		
				25	394669.67	1662098.30		
				26	394680.09	1662104.22		
				27	394686.14	1662094.74		
				28	394704.77	1662106.03		
				29	394707.18	1662102.22		
				30	394711.99	1662094.70		
				31	394700.39	1662087.25		
				32	394685.13	1662077.44		
				33	394692.78	1662067.76		
				34	394702.43	1662075.00		
				35	394713.32	1662083.17		
				36	394722.36	1662090.37		
				37	394723.98	1662088.37		
				38	394724.88	1662089.17		
				39	394725.48	1662089.69		
				40	394726.37	1662090.49		
				:649	547	Малозэтажная многоквартирная жилая застройка (2.1.1)		
2	395023.69	1661778.70						
3	395022.32	1661788.39						
4	395014.67	1661787.07						
5	395014.38	1661789.75						
6	395005.79	1661788.51						
7	395006.15	1661775.70						
8	395007.43	1661775.70						
9	395007.67	1661771.05						
10	395008.01	1661764.29						
11	395009.46	1661764.41						
12	395009.43	1661762.61						
13	395007.83	1661762.61						
14	395008.01	1661760.08						
15	395008.23	1661755.92						
:679		Малозэтажная многоквартирная жилая застройка (2.1.1)	г Камышлов, ул Карла Маркса, 32	1	394892.79	1661826.74	Смена ВРИ	Ж-2
				2	394891.55	1661837.66		
				3	394866.89	1661834.54		
				4	394840.93	1661830.86		

Условный	Площадь,	Вид разрешённого	Адрес	Номер	Координаты		Способ образования участка	Планируемая
					X	Y		
				5	394841.64	1661824.01		
				6	394843.90	1661810.36		
				7	394871.18	1661814.89		
				8	394875.79	1661815.61		
				9	394876.61	1661815.77		
				10	394884.74	1661817.13		
				11	394887.22	1661817.49		
				12	394886.98	1661820.45		
				13	394890.90	1661826.50		
				1	394892.79	1661826.74		

*Площадь участка не соответствует предельным параметрам Правил землепользования и застройки Камышловского городского округа, утвержденных решением Думы Камышловского городского округа от 21.11.2019 года №434.

Таблица 5

Ведомость образуемых частей земельных участков

Номер существующего земельного участка/ Условный номер образуемого земельного участка	Условный номер части земельного участка	Общая площадь, кв.м.	Номер поворотной точки	Координаты		Характеристика
				X	Y	
	:527/чзу1		1	394647.00	1661672.18	Публичный сервитут для прохода и проезда
			2	394645.26	1661684.19	
			3	394644.99	1661685.99	
			4	394641.00	1661685.39	
			5	394641.29	1661683.59	
			6	394643.03	1661671.62	
			1	394647.00	1661672.18	
	:607/чзу1		1	394640.18	1662090.73	Публичный сервитут для прохода и проезда
			2	394658.67	1662103.10	
			3	394655.78	1662107.03	

Номер существующего	Условный номер части	Общая площадь,	Номер	Координаты		Характеристика	
			4	394641.56	1662131.7 6		
			5	394631.53	1662145.4 6		
			6	394627.00	1662152.7 4		
			7	394626.77	1662152.6 2		
			8	394623.63	1662150.6 2		
			9	394628.34	1662143.2 5		
			10	394626.41	1662141.8 9		
			11	394651.31	1662107.3 1		
			12	394650.71	1662101.9 8		
			13	394638.39	1662093.0 2		
			1	394640.18	1662090.7 3		
			1	394501.20	1661967.8 4		Публичный сервитут для прохода и проезда
	:609/чзу1		2	394507.15	1661972.4 0		
			3	394512.74	1661976.0 1		
			4	394519.02	1661982.0 1		
			5	394499.60	1661970.3 6		
			1	394501.20	1661967.8 4		
	:617/чзу1		1	395064.40	1661748.8 8	Публичный сервитут для прохода и проезда	
			2	395067.88	1661749.2 0		
			3	395065.49	1661766.5 3		

Номер существующего	Условный номер части	Общая площадь,	Номер	Координаты		Характеристика
			4	395061.83	1661766.09	
			5	395062.00	1661764.49	
			6	395062.28	1661764.21	
			1	395064.40	1661748.88	
	:644/чзy1		1	394686.14	1662094.74	Публичный сервитут для прохода и проезда
			2	394694.86	1662100.02	
			3	394696.53	1662101.86	
			4	394702.47	1662116.59	
			5	394710.94	1662124.08	
			6	394708.91	1662126.56	
			7	394696.13	1662115.31	
			8	394692.77	1662104.18	
			9	394685.50	1662095.74	
			1	394686.14	1662094.74	
	:652/чзy1		1	394648.58	1661955.35	Публичный сервитут для прохода и проезда
			2	394648.88	1661955.43	
			3	394652.50	1661956.35	
			4	394648.60	1661968.24	
			5	394646.48	1661975.53	
			6	394644.66	1661974.85	

Номер существующего	Условный номер части	Общая площадь,	Номер	Координаты		Характеристика
			7	394642.87	1661974.1 7	
			8	394642.49	1661974.0 1	
			1	394648.58	1661955.3 5	
	:663/чзу1		1	394498.27	1661972.4 4	Публичный сервитут для прохода и проезда
			2	394521.29	1661986.3 0	
			3	394519.84	1661988.3 4	
			4	394498.12	1661972.6 9	
			1	394498.27	1661972.4 4	
	:671/чзу1		1	394887.55	1661803.1 6	Публичный сервитут для прохода и проезда
			2	394885.65	1661808.7 2	
			3	394887.45	1661814.6 5	
			4	394887.22	1661817.4 9	
			5	394884.74	1661817.1 3	
			6	394874.11	1661815.3 7	
			7	394875.81	1661803.4 0	
			8	394882.96	1661802.7 2	
			1	394887.55	1661803.1 6	
	:1895/чзу1		1	394669.62	1662138.5 3	Публичный сервитут для прохода и проезда
			2	394670.60	1662140.0 5	
			3	394671.61	1662141.6 1	

Номер существующего	Условный номер части	Общая площадь,	Номер	Координаты		Характеристика	
			4	394671.94	1662142.09		
			5	394671.39	1662142.89		
			6	394669.47	1662144.57		
			7	394662.68	1662153.10		
			8	394665.68	1662155.54		
			9	394677.55	1662164.55		
			10	394678.76	1662165.47		
			11	394678.13	1662166.15		
			12	394667.19	1662158.51		
			13	394659.36	1662153.02		
			1	394669.62	1662138.53		
			1	395175.96	1661750.72		Публичный сервитут для прохода и проезда
	:Б-06/чзу1		2	395179.91	1661751.32		
			3	395175.41	1661777.94		
			4	395171.47	1661777.26		
			1	395175.96	1661750.72		
	:Б-24/чзу1		1	395088.58	1662240.85	Публичный сервитут для прохода и проезда	
			2	395092.21	1662241.65		
			3	395092.38	1662241.69		
			4	395095.10	1662242.25		

Номер существующего	Условный номер части	Общая площадь,	Номер	Координаты		Характеристика
			5	395094.14	1662246.7 7	
			6	395091.78	1662245.7 3	
			7	395089.36	1662251.2 1	
			8	395092.86	1662252.7 8	
			9	395091.73	1662258.0 6	
			10	395085.14	1662256.6 6	
			1	395088.58	1662240.8 5	
	:Г-10/чзу1		1	395066.81	1661731.3 4	Публичный сервитут для прохода и проезда
			2	395070.28	1661731.9 0	
			3	395067.88	1661749.2 0	
			4	395064.40	1661748.8 8	
			1	395066.81	1661731.3 4	
	:Ж-01/чзу1		1	394739.60	1661857.3 2	Публичный сервитут для прохода
			2	394790.84	1661867.8 9	
			3	394790.43	1661870.8 5	
			4	394739.18	1661860.3 2	
			5	394739.47	1661858.3 6	
			1	394739.60	1661857.3 2	
	:И-04/чзу1		1	394671.39	1662142.8 9	Публичный сервитут для прохода и проезда
			2	394664.86	1662152.1 4	

Номер существующего	Условный номер части	Общая площадь,	Номер	Координаты		Характеристика
			3	394680.69	1662163.07	
			4	394678.76	1662165.47	
			5	394677.55	1662164.55	
			6	394665.68	1662155.54	
			7	394662.68	1662153.10	
			8	394669.47	1662144.57	
			1	394671.39	1662142.89	
			1	394623.45	1662019.52	
	.Л-01/чзу1		2	394631.04	1662021.04	
			3	394649.08	1662034.85	
			4	394646.33	1662038.37	
			5	394634.82	1662029.57	
			6	394617.67	1662027.09	
			7	394617.86	1662026.61	
			1	394623.45	1662019.52	Публичный сервитут для прохода и проезда
	.Л-12/чзу1		1	394499.60	1661970.36	
			2	394519.01	1661982.01	
			3	394538.51	1662000.71	
			4	394531.77	1662014.12	
			5	394541.11	1662020.64	

Номер существующего	Условный номер части	Общая площадь,	Номер	Координаты		Характеристика
			6	394538.26	1662024.7 6	
			7	394525.40	1662015.8 0	
			8	394532.74	1662000.7 1	
			9	394519.98	1661988.4 6	
			10	394519.84	1661988.3 4	
			11	394521.29	1661986.3 0	
			12	394498.27	1661972.4 4	
			1	394499.60	1661970.3 6	

II этап межевания:

- уточнение границ 2 декларированного земельного участка –
- перераспределение 77 существующих уточнённых земельных участков согласно фактическому землепользованию и утверждённых в составе проекта планировки территории красным линиям;
- перераспределение 4 образуемых на I этапе земельных участков, согласно фактическому землепользованию
- образование 10 земельных участков под существующими объектами капитального строительства согласно фактическому землепользованию;
- образование 11 земельных участков для планируемых, утвержденным проектом планировки, объектов капитального строительства при возможности образования данных земельных участков;
- снятие ЗУ :Д-04 с учета, после окончания действия договора аренды;
- образование 3 частей образуемых земельных участков для прохода и проезда неограниченного круга лиц;

Схема расположения образуемых на II этапе земельных участков приведена на рисунке 3.

Характеристики образуемых на II этапе земельных участков сведены в таблицу 6

Характеристики изменяемых на II этапе земельных участков сведены в таблицу 7.

Характеристики образуемых на II этапе частей земельных участков сведены в таблицу 8.

Ведомость образуемых земельных участков на II этапе

Условный номер	Площадь, кв.м.	Вид разрешённого использования	Адрес	Номер поворотной точки	Координаты		Способ образования участка	Планируемая зона по ПЗЗ КГО
					X	Y		
Образуемые земельные участки								
:A-05	1104	Малозэтажная многоквартирная жилая застройка (2.1.1)	г Камышлов, ул Красных Орлов, дом 49	1	395270.47	1661856.00	Образование путем перераспределения ЗУ 66:46:0103002:655 ЗУ 66:46:0103002:668 и земель кадастрового квартала 66:46:0103002, государственная собственность на которые не разграничена	Ж-2
				2	395271.00	1661856.12		
				3	395294.00	1661860.48		
				4	395317.18	1661866.85		
				5	395319.54	1661867.81		
				6	395313.38	1661887.26		
				7	395288.82	1661883.14		
				8	395284.48	1661882.42		
				9	395266.41	1661878.25		
				10	395269.42	1661861.64		
				1	395270.47	1661856.00		
:A-06	277	Ведение огородничества (13.2)	город Камышлов, пер.Пионерский 20	1	395343.85	1661782.50	Образование из земель кадастрового квартала 66:46:0103002, государственная собственность на которые не разграничена	СХ-3
				2	395347.35	1661783.14		
				3	395355.95	1661785.98		
				4	395350.44	1661803.60		
				5	395348.77	1661808.72		
				6	395346.51	1661807.88		
				7	395342.04	1661806.28		
				8	395340.98	1661805.72		
				9	395338.48	1661804.88		
				10	395338.51	1661804.72		
				11	395339.83	1661799.39		
				12	395340.88	1661794.67		
				13	395342.55	1661788.47		
				14	395343.88	1661782.50		
				1	395343.85	1661782.50		
:A-08	286	Ведение огородничества (13.2)	город Камышлов, пер.Пионерский 26	1	395322.60	1661837.30	Образование из земель кадастрового квартала 66:46:0103002, государственная собственность на которые не разграничена	СХ-3
				2	395338.73	1661839.66		
				3	395332.32	1661859.44		
				4	395321.97	1661857.32		
				5	395320.90	1661845.11		
				1	395322.60	1661837.30		
:A-09	371	Для индивидуального жилищного	г. Камышлов, ул. Красных	1	395266.41	1661878.25	Образование путем перераспределения	Ж-1
				2	395284.48	1661882.42		

Условный	Площадь,	Вид разрешённого строительства (2.1)	Адрес	Номер	Координаты		Способ образования участка	Планируемая
			Орлов, д. 51	3	395281.34	1661901.35	ЗУ 66:46:0103002:668 ЗУ 66:46:0103002:655 и земель кадастрового квартала 66:46:0103002, государственная собственность на которые не разграничена	
				4	395262.75	1661898.55		
				1	395266.41	1661878.25		
:А-10	679	Малозэтажная многоквартирная жилая застройка (2.1.1)	г. Камышлов, ул. Красных Орлов, д. 51а	1	395314.96	1661906.36	Образование из земель кадастрового квартала 66:46:0103002, государственная собственность на которые не разграничена под существующим жилым домом	Ж-2
				2	395281.34	1661901.35		
				3	395284.48	1661882.42		
				4	395288.82	1661883.14		
				5	395313.38	1661887.26		
				6	395313.05	1661889.90		
				7	395314.75	1661890.30		
				8	395314.26	1661893.23		
				9	395324.20	1661894.63		
				10	395322.27	1661902.71		
:А-11	611	Для индивидуального жилищного строительства (2.1)	г. Камышлов, ул. Кр.Орлов, дом 65-67	1	395295.82	1661989.50	Образование путем перераспределения ЗУ 66:46:0103002:72 и земель кадастрового квартала 66:46:0103002, государственная собственность на которые не разграничена	Ж-1
				2	395293.61	1662000.15		
				3	395246.18	1661995.34		
				4	395248.97	1661980.73		
				5	395255.94	1661982.09		
				1	395295.82	1661989.50		
:Б-09	359	Для индивидуального жилищного строительства (2.1)	г. Камышлов, ул. Кр. Орлов, дом №42-а	1	395181.39	1661983.21	Образование путем перераспределения ЗУ 66:46:0103002:20 ЗУ 66:46:0103002:486 ЗУ 66:46:0103002:636 и земель кадастрового квартала 66:46:0103002, государственная собственность на которые не разграничена	Ж-1
				2	395198.31	1661987.02		
				3	395207.42	1661988.86		
				4	395219.19	1661991.18		
				5	395218.33	1661996.50		
				6	395217.87	1661999.39		
				7	395217.87	1661999.39		
				8	395211.19	1661998.22		
				9	395211.13	1661998.54		
				10	395207.18	1661997.94		
				11	395207.05	1661998.62		
				12	395201.48	1661997.62		
				13	395195.92	1661995.50		

Условный	Площадь,	Вид разрешённого	Адрес	Номер	Координаты		Способ образования участка	Планируемая
				14	395192.45	1661994.82		
				15	395192.65	1661993.78		
				16	395192.61	1661993.78		
				17	395183.63	1661992.06		
				18	395175.95	1661990.18		
				19	395176.69	1661987.02		
				1	395181.39	1661983.21		
:Б-10	973	Для индивидуального жилищного строительства (2.1)	г. Камышлов, ул. Красных Орлов, дом 42	1	395169.37	1661965.08	Образование путем перераспределения ЗУ 66:46:0103002:636 ЗУ 66:46:0103002:20 ЗУ 66:46:0103002:486 и земель кадастрового квартала 66:46:0103002, государственная собственность на которые не разграничена	Ж-1
				2	395172.00	1661965.36		
				3	395185.55	1661967.56		
				4	395190.01	1661968.48		
				5	395210.58	1661971.36		
				6	395221.61	1661973.17		
				7	395222.09	1661973.21		
				8	395220.06	1661986.58		
				9	395219.19	1661991.18		
				10	395207.42	1661988.86		
				11	395198.31	1661987.02		
				12	395181.39	1661983.21		
				13	395176.69	1661987.02		
				14	395175.95	1661990.18		
				15	395170.98	1661988.98		
				16	395167.13	1661988.22		
				17	395168.42	1661976.69		
				18	395169.33	1661965.52		
:Б-12	723	Для индивидуального жилищного строительства (2.1)	г. Камышлов, ул. Кр.Орлов, дом 34-36	1	395169.37	1661965.08	Образование путем перераспределения ЗУ 66:46:0103002:501 ЗУ 66:46:0103002:282 и земель кадастрового квартала 66:46:0103002, государственная собственность на которые не разграничена	Ж-1
				1	395173.27	1661919.45		
				2	395202.59	1661925.17		
				3	395203.28	1661922.37		
				4	395218.35	1661925.57		
				5	395223.93	1661926.69		
				6	395222.31	1661936.58		
				7	395227.91	1661937.74		
				8	395227.33	1661940.90		
				9	395217.75	1661939.38		
				10	395211.34	1661938.62		
				11	395211.22	1661939.70		
				12	395188.05	1661935.82		
				13	395171.02	1661932.21		
1	395173.27	1661919.45						

Условный	Площадь,	Вид разрешённого	Адрес	Номер	Координаты		Способ образования участка	Планируемая
:Б-13	622	Для индивидуального жилищного строительства (2.1)	г. Камышлов, ул. Кр.Орлов, дом 34-36	1	395231.43	1661918.24	Образование путем перераспределения ЗУ 66:46:0103002:282 ЗУ 66:46:0103002:501 и земель кадастрового квартала 66:46:0103002, государственная собственность на которые не разграничена	Ж-1
				2	395227.91	1661937.74		
				3	395222.31	1661936.58		
				4	395223.93	1661926.69		
				5	395218.35	1661925.57		
				6	395203.28	1661922.37		
				7	395202.59	1661925.17		
				8	395173.27	1661919.45		
				9	395173.87	1661916.00		
				10	395176.90	1661909.72		
				:Б-15	3904	Малозэтажная многоквартирная жилая застройка (2.1.1)		
2	395176.90	1661909.72						
3	395173.87	1661916.00						
4	395173.27	1661919.45						
5	395171.02	1661932.21						
6	395168.03	1661949.19						
7	395166.30	1661948.99						
8	395141.19	1661944.58						
9	395132.03	1661943.62						
10	395132.23	1661942.94						
11	395119.61	1661940.38						
12	395119.40	1661940.86						
13	395112.98	1661939.58						
14	395108.32	1661938.66						
15	395093.64	1661935.70						
16	395098.20	1661901.59						
17	395121.50	1661905.07						
18	395128.67	1661856.84						
19	395132.26	1661874.05						
20	395138.39	1661882.86						
:Б-18	2074	Для индивидуального жилищного строительства (2.1)	г. Камышлов, ул. Свердлова, дом 55а				1	395093.64
				2	395108.32	1661938.66		
				3	395112.98	1661939.58		
				4	395119.40	1661940.86		
				5	395119.61	1661940.38		
				6	395132.23	1661942.94		
				7	395132.03	1661943.62		
				8	395141.19	1661944.58		

Условный	Площадь,	Вид разрешённого	Адрес	Номер	Координаты		Способ образования участка	Планируемая						
				9	395166.30	1661948.99	собственность на которые не разграничена							
				10	395163.92	1661964.56								
				11	395169.37	1661965.08								
				12	395169.33	1661965.52								
				13	395168.42	1661976.69								
				14	395167.13	1661988.22								
				15	395164.93	1661987.78								
				16	395164.94	1661987.66								
				17	395165.25	1661985.21								
				18	395160.34	1661984.61								
				19	395136.77	1661980.97								
				20	395137.30	1661976.21								
				21	395137.80	1661971.80								
				22	395138.73	1661963.44								
				23	395091.27	1661959.76								
				24	395090.68	1661959.72								
				25	395090.97	1661957.47								
				:Б-21	724	Земельные участки (территории) общего пользования (12.0)			г Камышлов, ул Урицкого, дом 16-а	1	395199.47	1661754.28	Образование из земель кадастрового квартала 66:46:0103002, государственная собственность на которые не разграничена	
										2	395194.80	1661777.54		
										3	395191.26	1661781.22		
										4	395182.63	1661782.42		
										5	395177.30	1661809.68		
										6	395181.24	1661810.04		
										7	395177.80	1661832.42		
										8	395170.75	1661831.58		
9	395173.69	1661816.49												
10	395173.69	1661816.49												
11	395177.21	1661798.51												
12	395177.61	1661779.90												
13	395177.56	1661778.34												
14	395182.95	1661751.76												
:Б-22	4311	Служебные гаражи (4.0)					1	395199.47		1661754.28	Образование из земель кадастрового квартала 66:46:0103002, государственная собственность на которые не разграничена	Ж-2		
				2	395235.82	1661897.03								
				3	395234.52	1661896.83								
				4	395219.90	1661894.23								
				5	395220.08	1661893.27								
				6	395210.00	1661891.94								
				7	395201.21	1661891.30								
				1	395195.22	1661889.74								

Условный	Площадь,	Вид разрешённого	Адрес	Номер	Координаты		Способ образования участка	Планируемая
				8	395181.07	1661886.66		
				9	395177.95	1661903.91		
				10	395138.39	1661882.86		
				11	395132.26	1661874.05		
				12	395128.67	1661856.84		
				13	395126.91	1661848.35		
				14	395126.91	1661848.35		
				15	395127.81	1661842.39		
				16	395131.24	1661842.87		
				17	395152.15	1661845.79		
				18	395175.56	1661849.07		
				19	395178.40	1661852.87		
				20	395225.06	1661862.84		
				21	395227.02	1661853.68		
				22	395242.56	1661857.00		
				1	395235.82	1661897.03		
:В-03	1123	Малозэтажная многоквартирная жилая застройка (2.1.1)	г Камышлов, ул Свердлова, д 69	1	395054.08	1662216.87	Образование путем перераспределения ЗУ 66:46:0103002:В-24 и земель кадастрового квартала 66:46:0103002, государственная собственность на которые не разграничена	Ж-2
				2	395065.63	1662218.35		
				3	395063.81	1662235.64		
				4	395083.00	1662239.65		
				5	395092.38	1662241.69		
				6	395105.82	1662244.57		
				7	395106.39	1662258.10		
				8	395103.11	1662260.50		
				9	395103.11	1662260.50		
				10	395048.99	1662249.01		
				1	395054.08	1662216.87		
:В-06	2148	Малозэтажная многоквартирная жилая застройка (2.1.1)	г. Камышлов, ул. Красных Орлов, дом 74	1	395090.19	1662452.21	Образование из земель кадастрового квартала 66:46:0103002, государственная собственность на которые не разграничена	Ж-2
				2	395115.21	1662462.13		
				3	395120.09	1662465.46		
				4	395140.33	1662473.14		
				5	395134.04	1662512.21		
				6	395120.37	1662510.13		
				7	395120.27	1662507.73		
				8	395102.84	1662502.56		
				9	395102.56	1662497.64		
				10	395088.08	1662488.87		
				11	395089.12	1662485.23		
				12	395084.55	1662483.15		
				13	395087.69	1662476.66		

Условный	Площадь,	Вид разрешённого	Адрес	Номер	Координаты		Способ образования участка	Планируемая
				14	395087.88	1662474.54		
				15	395084.88	1662474.06		
				16	395081.07	1662470.58		
				1	395090.19	1662452.21		
:В-13	12971	Дошкольное, начальное и среднее общее образование (3.5.1) Дошкольное, начальное и среднее общее образование		1	395042.73	1662303.65	Образование путем перераспределения ЗУ 66:46:0103002:18 и земель кадастрового квартала 66:46:0103002, государственная собственность на которые не разграничена	ОД (С-7)
				2	395043.44	1662303.73		
				3	395063.16	1662305.62		
				4	395078.70	1662308.46		
				5	395100.08	1662312.38		
				6	395165.49	1662317.67		
				7	395143.72	1662452.05		
				8	395141.75	1662451.69		
				9	395111.76	1662447.12		
				10	395091.01	1662443.84		
				11	395079.28	1662442.04		
				12	395083.55	1662425.99		
				13	395084.61	1662421.98		
				14	395088.84	1662406.13		
				15	395092.14	1662398.45		
				16	395087.42	1662395.52		
				17	395078.13	1662389.72		
				18	395045.38	1662379.11		
				19	395035.52	1662376.55		
				20	395034.97	1662376.39		
:В-14	1408	Территории общего пользования (12.0)		1	395066.00	1662275.19	Образование из земель кадастрового квартала 66:46:0103002, государственная собственность на которые не разграничена	
				2	395077.52	1662280.24		
				3	395078.25	1662280.56		
				4	395077.54	1662282.04		
				5	395080.72	1662283.68		
				6	395078.95	1662287.52		
				7	395080.86	1662288.40		
				8	395082.70	1662289.20		
				9	395082.40	1662289.88		
				10	395081.91	1662290.96		
				11	395096.25	1662297.81		
				12	395095.17	1662300.57		
				13	395101.66	1662302.49		
				14	395115.45	1662303.61		
				15	395167.55	1662307.82		

Условный	Площадь,	Вид разрешённого	Адрес	Номер	Координаты		Способ образования участка	Планируемая
				16	395165.49	1662317.67		
				17	395100.08	1662312.38		
				18	395078.70	1662308.46		
				19	395063.16	1662305.62		
				20	395064.50	1662292.81		
				21	395067.51	1662293.17		
				22	395067.85	1662288.40		
				23	395064.77	1662288.28		
				24	395064.75	1662287.08		
				25	395065.34	1662277.27		
				1	395066.00	1662275.19		
:В-15	1458	Для индивидуального жилищного строительства (2.1)	г.Камышлов, улица Красных Орлов, д. 66	1	395172.71	1662283.12	Образование из земель кадастрового квартала 66:46:0103002, государственная собственность на которые не разграничена	Ж-1
				2	395167.55	1662307.82		
				3	395115.45	1662303.61		
				4	395116.57	1662297.85		
				5	395117.94	1662288.08		
				6	395119.93	1662284.24		
				7	395122.59	1662275.51		
				8	395129.36	1662273.99		
				9	395145.95	1662277.75		
				10	395145.95	1662277.75		
				11	395145.95	1662277.75		
				12	395160.09	1662280.68		
				1	395172.71	1662283.12		
:В-16		Предпринимательство (4.0)	г. Камышлов, ул. Свердлова, дом 69-а	1	395096.48	1662278.48	Образование путем перераспределения ЗУ 66:46:0103002:28 и земель кадастрового квартала 66:46:0103002, государственная собственность на которые не разграничена	ОД(К)
				2	395097.33	1662276.15		
				3	395119.93	1662284.24		
				4	395117.94	1662288.08		
				5	395116.57	1662297.85		
				6	395115.45	1662303.61		
				7	395101.66	1662302.49		
				8	395095.17	1662300.57		
				9	395096.25	1662297.81		
				10	395081.91	1662290.96		
				11	395085.23	1662283.68		
				12	395083.80	1662283.04		
				13	395085.76	1662278.68		
				14	395080.30	1662276.23		
				15	395082.37	1662271.87		
				1	395096.48	1662278.48		

Условный номер	Площадь, кв. м	Вид разрешённого Предприятия (4.0)	Адрес	Номер поворотной	Координаты		Способ образования участка Образование	Планируемая зона Д(К)ЗЗ
					X	Y		
				2	395129.36	1662273.99	из земель кадастрового квартала 66:46:0103002, государственная собственность на которые не разграничена	
				3	395122.59	1662275.51		
				4	395119.93	1662284.24		
				5	395097.33	1662276.15		
				6	395103.11	1662260.50		
				7	395106.39	1662258.10		
				1	395131.42	1662254.38		
:В-20	567	Для индивидуального жилищного строительства (2.1)	г. Камышлов, ул. Свердлова, дом 65-а	1	395129.36	1662273.99	Образование путем перераспределения ЗУ 66:46:0103002:227 и земель кадастрового квартала 66:46:0103002, государственная собственность на которые не разграничена	Ж-1
				2	395129.36	1662273.99		
				3	395063.17	1662157.42		
				4	395084.04	1662163.03		
				5	395089.65	1662173.92		
				6	395090.60	1662180.24		
				7	395088.55	1662186.17		
:В-22	1898	Для индивидуального жилищного строительства (2.1)	г. Камышлов, ул. Маяковского, дом 14	1	395069.44	1662179.28	Образование из земель кадастрового квартала 66:46:0103002, государственная собственность на которые не разграничена	Ж-1
				2	395059.70	1662177.56		
				3	395063.17	1662157.42		
				4	395091.71	1662144.09		
				5	395134.48	1662163.19		
				6	395131.03	1662171.80		
				7	395131.57	1662172.04		
				8	395130.24	1662176.04		
				9	395129.72	1662180.12		
				10	395130.12	1662180.24		
				11	395129.37	1662186.09		
				12	395127.56	1662185.85		
				13	395127.23	1662192.05		
				14	395127.40	1662195.97		
				15	395126.68	1662200.30		
				16	395101.29	1662201.62		
				17	395093.15	1662194.61		
				18	395097.33	1662182.52		
				:В-23	1898	Для индивидуального жилищного строительства (2.1)		
2	395105.82	1662244.57						
3	395083.56	1662239.77						
4	395084.04	1662163.03						
5	395091.71	1662144.09						

Условный	Площадь,	Вид разрешённого	Адрес	Номер	Координаты		Способ образования участка	Планируемая		
				6	395086.76	1662216.43	разграничена			
				7	395094.18	1662219.15				
				8	395096.34	1662212.11				
				9	395097.74	1662212.67				
				10	395101.29	1662201.62				
				11	395126.68	1662200.30				
				12	395127.50	1662200.66				
				13	395126.40	1662207.62				
				14	395125.07	1662224.51				
				15	395125.38	1662225.44				
				16	395124.74	1662228.92				
				17	395124.74	1662231.80				
				18	395131.32	1662232.60				
				1	395131.42	1662254.38				
:Г-02	1016	Магазины (4.4)	город Камышлов, улица Карла Маркса, 31	1	394929.04	1661827.70			Образование путем перераспределения ЗУ 66:46:0103002:1919 ЗУ 66:46:0103002:332 и земель кадастрового квартала 66:46:0103002, государственная собственность на которые не разграничена	ОД(К)
				2	394945.40	1661829.62				
				3	394944.98	1661833.78				
				4	394944.84	1661834.78				
				5	394944.59	1661836.54				
				6	394943.41	1661844.71				
				7	394941.35	1661844.51				
				8	394940.77	1661849.51				
				9	394947.74	1661850.35				
				10	394951.07	1661850.83				
				11	394950.58	1661854.28				
				12	394956.07	1661854.92				
				13	394955.98	1661858.08				
				14	394968.46	1661859.64				
				15	394967.41	1661869.69				
				16	394960.52	1661869.21				
				17	394954.27	1661866.28				
				18	394951.12	1661865.80				
				19	394950.88	1661869.73				
				20	394935.51	1661867.89				
				21	394935.30	1661870.45				
				22	394925.83	1661869.17				
				23	394924.05	1661868.93				
				24	394926.24	1661850.31				
				25	394928.87	1661828.98				
				1	394929.04	1661827.70				

Условный №МФ	Площадь, кв.м	Вид разрешённого Земельный участок (территории) общего пользования (12.0)	Адрес город	Номер поворотной	Координаты		Способ образования участка Образование	Планируемая зона по ПЗЗ
			Камышлов, улица Карла Маркса	2	394982.58	1661908.16	из земель кадастрового квартала 66:46:0103002, государственная собственность на которые не разграничена	
				3	394980.81	1661907.96		
				4	394970.66	1661906.84		
				5	394971.50	1661899.11		
				6	394951.24	1661896.67		
				7	394951.24	1661896.67		
				8	394951.24	1661896.67		
				9	394943.44	1661895.75		
				10	394939.93	1661895.31		
				11	394936.20	1661894.87		
				12	394922.05	1661893.15		
				13	394921.21	1661893.07		
				14	394922.07	1661885.78		
				15	394923.75	1661885.98		
				16	394947.70	1661888.86		
				17	394949.71	1661889.86		
				18	394954.22	1661890.22		
				19	394962.74	1661890.02		
				20	394966.76	1661889.98		
				21	394968.54	1661870.85		
				22	394967.41	1661869.69		
				23	394968.46	1661859.64		
				24	394955.98	1661858.08		
				25	394956.07	1661854.92		
				26	394958.23	1661838.06		
				27	394955.84	1661837.74		
				28	394955.68	1661838.82		
				29	394949.63	1661838.10		
				30	394948.30	1661836.90		
				31	394944.59	1661836.54		
				32	394944.84	1661834.78		
				33	394944.98	1661833.78		
				34	394945.40	1661829.62		
				35	394929.04	1661827.70		
				36	394929.58	1661823.77		
				37	394948.04	1661825.93		
				38	394948.38	1661823.21		
				39	394972.15	1661826.25		
				40	394968.61	1661855.80		
					394979.52	1661857.40		

Условный	Площадь,	Вид разрешённого	Адрес	Номер	Координаты		Способ образования участка	Планируемая
				41	394991.95	1661859.32		
				42	394989.39	1661868.05		
				43	394987.00	1661867.73		
				44	394983.38	1661900.51		
				1	394982.58	1661908.16		
:Г-04	625	Предпринимательство (4.0)	г. Камышлов, ул. К.Маркса, дом 31	1	394929.58	1661823.78	Образование из земель кадастрового квартала 66:46:0103002, государственная собственность на которые не разграничена	ОД(К)
				2	394932.04	1661805.81		
				3	394932.27	1661805.84		
				4	394948.41	1661807.82		
				5	394954.44	1661808.60		
				6	394953.82	1661813.35		
				7	394975.43	1661816.05		
				8	394974.24	1661825.87		
				9	394974.24	1661825.87		
				10	394974.24	1661825.87		
				11	394972.24	1661825.54		
				12	394972.16	1661826.24		
				13	394948.39	1661823.23		
				14	394948.05	1661825.92		
Г-05	953	Предпринимательство (4.0)	г. Камышлов, ул. К.Маркса, дом 25	1	394938.24	1661747.67	Образование путем перераспределения ЗУ 66:46:0103002:144 и земель кадастрового квартала 66:46:0103002, государственная собственность на которые не разграничена	ОД(К)
				2	394939.63	1661747.84		
				3	394947.33	1661748.76		
				4	394958.22	1661750.07		
				5	394978.30	1661752.63		
				6	394977.32	1661760.89		
				7	394977.10	1661762.87		
				8	394971.12	1661762.23		
				9	394970.54	1661766.59		
				10	394970.15	1661769.36		
				11	394967.94	1661778.60		
				12	394936.43	1661773.41		
				13	394937.54	1661765.12		
				14	394936.21	1661764.96		
:Г-07	2174	Земельные участки (территории) общего пользования (12.0)	город Камышлов, улица Энгельса, 171	1	394938.24	1661747.67	Образование из земель кадастрового квартала 66:46:0103002, государственная собственность на которые не	
				2	394967.94	1661778.60		
				3	395004.14	1661788.30		
				4	395003.36	1661794.17		
				5	395013.78	1661795.49		

Условный	Площадь,	Вид разрешённого	Адрес	Номер	Координаты		Способ образования участка	Планируемая						
				6	395013.17	1661801.30	разграничена							
				7	395033.66	1661803.81								
				8	395034.27	1661797.56								
				9	395036.05	1661797.76								
				10	395033.34	1661821.58								
				11	395030.58	1661821.26								
				12	395030.04	1661825.96								
				13	395029.14	1661825.85								
				14	395028.23	1661833.74								
				15	395043.63	1661835.54								
				16	395043.23	1661837.76								
				17	395043.00	1661840.33								
				18	395018.69	1661836.59								
				19	395011.44	1661835.47								
				20	395009.92	1661845.36								
				21	394998.55	1661843.62								
				22	394995.55	1661843.15								
				23	394998.17	1661823.47								
				24	394996.70	1661823.32								
				25	394995.22	1661823.18								
				26	394995.62	1661818.54								
				27	394998.14	1661797.11								
				28	394970.85	1661789.87								
				29	394955.63	1661785.67								
				30	394935.23	1661782.29								
				:Г-20	1696	Предпринимательство (4.0)			г. Камышлов, ул. К.Маркса, дом 37а	1	394902.66	1662019.44	Образование путем перераспределения ЗУ 66:46:0103002:150 и земель кадастрового квартала 66:46:0103002, государственная собственность на которые не разграничена	ОД(К)
										2	394904.19	1662009.15		
										3	394909.95	1661970.88		
										4	394911.72	1661971.12		
										5	394939.07	1661975.01		
6	394942.08	1661975.29												
7	394941.24	1661983.05												
8	394947.48	1661983.77												
9	394945.51	1662002.95												
10	394936.49	1662001.07												
11	394935.54	1662005.51												
12	394934.55	1662010.15												
13	394934.25	1662011.35												
14	394932.76	1662010.99												

Условный	Площадь,	Вид разрешённого	Адрес	Номер	Координаты	Способ образования участка	Планируемая	
				15	394931.25	1662016.20		
				16	394930.30	1662018.48		
				17	394929.82	1662019.64		
				18	394928.24	1662023.32		
				19	394928.24	1662023.32		
				20	394924.96	1662029.29		
				21	394924.46	1662030.13		
				22	394924.23	1662030.53		
				23	394904.28	1662019.68		
				1	394902.66	1662019.44		
				1	394935.09	1661986.42		
				2	394935.04	1661986.82		
				3	394934.52	1661990.58		
				4	394934.51	1661990.70		
				5	394934.42	1661991.34		
				6	394925.46	1661990.30		
				7	394925.58	1661989.30		
				8	394926.04	1661985.33		
				9	394934.03	1661986.30		
				1	394935.09	1661986.42		
:Г-26	739	Малоэтажная многоквартирная жилая застройка (2.1.1)	г Камышлов, ул Свердлова, д 32	1	395085.03	1661817.21	Образование путем перераспределения ЗУ 66:46:0103002:625 и земель кадастрового квартала 66:46:0103002, государственная собственность на которые не разграничена	Ж-2
				2	395084.62	1661820.49		
				3	395082.77	1661835.54		
				4	395082.18	1661835.50		
				5	395081.49	1661835.38		
				6	395071.79	1661833.94		
				7	395071.64	1661834.90		
				8	395067.22	1661834.42		
				9	395053.45	1661832.98		
				10	395044.24	1661832.18		
				11	395044.74	1661829.42		
				12	395045.68	1661829.50		
				13	395047.77	1661810.84		
				14	395048.65	1661810.84		
				15	395052.26	1661811.24		
				16	395056.96	1661812.04		
				17	395056.87	1661812.80		
				18	395062.44	1661814.61		
				19	395084.64	1661817.17		
				1	395085.03	1661817.21		

Условный номер	Площадь, кв.м	Вид разрешённого использования	Адрес	Номер поворотной	Координаты		Способ образования участка	Планируемая зона
		многоквартирная жилая застройка (2.1.1)	г Камышлов, ул Свердлова, д 28	395067.13	1661766.73	Образование	из земель кадастрового квартала 66:46:0103002, государственная собственность на которые не разграничена под существующий многоквартирный жилой дом	ЖЗПЗ
				2	395083.86	1661768.77		
				3	395083.05	1661775.02		
				4	395090.18	1661775.82		
				5	395089.35	1661782.06		
				6	395086.69	1661803.68		
				7	395086.58	1661803.64		
				8	395053.71	1661799.79		
				9	395054.50	1661792.71		
				10	395046.10	1661791.63		
				11	395046.70	1661787.23		
				12	395041.73	1661786.67		
				13	395042.43	1661781.98		
				14	395047.62	1661782.38		
				15	395059.49	1661782.98		
				16	395059.69	1661779.66		
				17	395065.69	1661780.18		
				1	395067.13	1661766.73		
:Г-28	141	Магазины (4.4)	г Камышлов, ул Карла Маркса, д 23д,	1	394947.32	1661748.76	Образование	ОД(К)
				2	394939.63	1661747.84	путем перераспределения	
				3	394938.24	1661747.68	ЗУ 66:46:0103002:513	
				4	394940.32	1661729.94	66:46:0103002:144	
				5	394941.42	1661730.06	66:46:0103002:641	
				6	394944.11	1661730.46	и земель кадастрового	
				7	394943.54	1661734.43	квартала 66:46:0103002,	
				8	394948.92	1661735.07	государственная	
				9	394947.64	1661746.15	собственность на которые не	
				1	394947.32	1661748.76	разграничена	
:Г-29	402	Магазины (4.4)	г Камышлов, ул Карла Маркса, д 29-а	1	394968.54	1661870.85	Образование	ОД(К)
				2	394966.76	1661889.98	путем перераспределения	
				3	394962.74	1661890.02	ЗУ 66:46:0103002:332	
				4	394954.22	1661890.22	ЗУ 66:46:0103002:1919	
				5	394949.71	1661889.86	и земель кадастрового	
				6	394947.70	1661888.86	квартала 66:46:0103002,	
				7	394948.80	1661877.41	государственная	
				8	394950.42	1661877.57	собственность на которые не	
				9	394950.88	1661869.73	разграничена	
				10	394951.12	1661865.80		
				11	394954.27	1661866.28		
				12	394960.52	1661869.21		

Условный	Площадь,	Вид разрешённого	Адрес	Номер	Координаты		Способ образования участка	Планируемая
:Г-30	1284	Магазины (4.4)	г Камышлов, ул Карла Маркса, д 35	13	394967.41	1661869.69	Образование путем перераспределения ЗУ 66:46:0103002:509 66:46:0103002:86 и земель кадастрового квартала 66:46:0103002, государственная собственность на которые не разграничена	ОД(К)
				1	394968.54	1661870.85		
				1	394918.76	1661913.96		
				2	394937.70	1661916.16		
				3	394953.53	1661917.96		
				4	394960.34	1661918.72		
				5	394958.14	1661936.94		
				6	394957.87	1661939.30		
				7	394946.43	1661937.86		
				8	394945.03	1661949.63		
				9	394933.93	1661948.83		
				10	394915.08	1661946.79		
				11	394914.90	1661946.63		
				12	394915.06	1661945.38		
				13	394913.10	1661945.14		
				14	394913.60	1661940.70		
				15	394913.98	1661937.30		
				16	394912.96	1661937.18		
				17	394913.69	1661931.29		
				18	394916.67	1661931.69		
				19	394917.25	1661926.61		
				20	394914.35	1661926.17		
21	394915.01	1661920.25						
22	394917.97	1661920.65						
:Г-31	755	Предпринимательство (4.0)	г Камышлов, ул Карла Маркса, д 35	1	394918.76	1661913.96	Образование путем перераспределения ЗУ 66:46:0103002:665 и земель кадастрового квартала 66:46:0103002, государственная собственность на которые не разграничена	ОД(К)
				1	394985.77	1661908.56		
				2	394983.96	1661922.61		
				3	394996.08	1661924.33		
				4	394995.53	1661935.66		
				5	394986.85	1661934.66		
				6	394972.92	1661933.10		
				7	394971.94	1661941.02		
				8	394957.87	1661939.30		
				9	394958.14	1661936.94		
				10	394960.34	1661918.72		
				11	394962.88	1661912.76		
				12	394969.13	1661912.96		
				13	394980.14	1661913.20		
				14	394980.81	1661907.96		
1	394985.77	1661908.56						

Условный номер	Площадь, кв.м.	Вид разрешённого использования	Адрес	Номер поворотной	Координаты	Способ образования участка	Планируемая зона ПЗЗ
			г Камышлов, ул Карла Маркса, д 35	2	394946.43 1661937.86 394957.87 1661939.30	Образование путем перераспределения ЗУ 66:46:0103002:86 ЗУ 66:46:0103002:509 и земель кадастрового квартала 66:46:0103002, государственная собственность на которые не разграничена	
				3	394959.50 1661939.50		
				4	394971.94 1661941.02		
				5	394970.74 1661950.71		
				6	394965.84 1661950.07		
				7	394965.71 1661950.43		
				8	394965.29 1661951.19		
				9	394964.58 1661951.87		
				10	394945.03 1661949.63		
				1	394946.43 1661937.86		
:Г-34	479	Предпринимательство (4.0)	г Камышлов, ул Урицкого, д 10	1	394960.14 1661748.00	Образование путем перераспределения ЗУ 66:46:0103002:641 ЗУ 66:46:0103002:513 ЗУ 66:46:0103002:144 и земель кадастрового квартала 66:46:0103002, государственная собственность на которые не разграничена	ОД(К)
				2	394959.81 1661750.28		
				3	394958.22 1661750.08		
				4	394947.32 1661748.76		
				5	394947.64 1661746.15		
				6	394948.92 1661735.07		
				7	394943.54 1661734.43		
				8	394944.11 1661730.46		
				9	394941.42 1661730.06		
				10	394943.36 1661714.69		
				11	394956.42 1661716.33		
				12	394959.22 1661716.73		
				13	394956.83 1661735.39		
				14	394961.70 1661736.07		
				15	394960.57 1661744.47		
				1	394960.14 1661748.00		
:Д-05	1234	Предпринимательство (4.0)	г. Камышлов, ул. Ленина, 17	1	395007.04 1662432.83	Образование из земель кадастрового квартала 66:46:0103002, государственная собственность на которые не разграничена под существующим индивидуальным домом	ОД (С-1)
				2	395002.56 1662471.02		
				3	394996.93 1662479.27		
				4	394966.20 1662458.37		
				5	394984.74 1662430.83		
				1	395007.04 1662432.83		
:Д-06	2073	Малозэтажная многоквартирная жилая застройка (2.1.1)	г. Камышлов, ул. Свердлова, 52	1	394959.94 1662362.10	Образование из земель кадастрового квартала 66:46:0103002, государственная собственность на которые не	Ж-2
				2	394975.87 1662373.47		
				3	394982.99 1662378.15		
				4	395009.27 1662395.48		
				5	395010.48 1662395.60		

Условный	Площадь,	Вид разрешённого	Адрес	Номер	Координаты		Способ образования участка	Планируемая
				6	395008.07	1662424.11	разграничена	
				7	395007.04	1662432.83		
				8	394984.74	1662430.83		
				9	394969.55	1662420.50		
				10	394972.42	1662389.32		
				11	394951.22	1662375.03		
				1	394959.94	1662362.10		
:Д-07	2864	Малоэтажная многоквартирная жилая застройка (2.1.1)	г. Камышлов, ул. Свердлова, 52	1	394951.22	1662375.03	Образование из земель кадастрового квартала 66:46:0103002, государственная собственность на которые не разграничена	Ж-2
				2	394972.42	1662389.32		
				3	394969.55	1662420.50		
				4	394984.74	1662430.83		
				5	394966.20	1662458.37		
				6	394917.40	1662425.19		
				1	394951.22	1662375.03		
:Д-08	913	Для индивидуального жилищного строительства (2.1)	г. Камышлов, ул. Комсомольская 1	1	394977.48	1662336.08	Образование из земель кадастрового квартала 66:46:0103002, государственная собственность на которые не разграничена под существующим индивидуальным домом	Ж-1
				2	395001.51	1662351.53		
				3	394998.82	1662356.01		
				4	394993.78	1662363.10		
				5	394982.99	1662378.15		
				6	394975.87	1662373.47		
				7	394959.94	1662362.10		
:Е-03	831	Благоустройство территории (12.0.2)	г. Камышлов, ул. Маяковского, д 10	1	395009.83	1662187.53	Образование из земель кадастрового квартала 66:46:0103002, государственная собственность на которые не разграничена	Р-2
				2	395013.57	1662161.59		
				3	395008.62	1662160.59		
				4	394990.97	1662156.10		
				5	394991.90	1662142.53		
				6	394991.90	1662142.53		
				7	395003.58	1662144.53		
				8	395006.45	1662138.85		
				9	395008.20	1662135.41		
				10	394989.14	1662125.28		
				11	394982.58	1662137.57		
				12	394971.07	1662159.07		
				13	394975.07	1662159.67		
				14	395006.40	1662164.23		
				15	395003.90	1662180.80		
				16	395003.04	1662186.53		
				17	395009.83	1662187.53		
				1	395009.83	1662187.53		

Условный	Площадь,	Вид разрешённого	Адрес	Номер	Координаты		Способ образования участка	Планируемая
				1	394991.06	1662137.57		
				2	394993.22	1662131.97		
				3	394988.56	1662130.16		
				4	394988.56	1662130.16		
				5	394986.40	1662135.81		
				1	394991.06	1662137.57		
:E-05	1115	Для индивидуального жилищного строительства (2.1)	г Камышлов, ул Комсомольская, д 4	1	395024.19	1662226.88	Образование из земель кадастрового квартала 66:46:0103002, государственная собственность на которые не разграничена после перераспределения ЗУ 66:46:0103002:42	Ж-1
				2	395014.29	1662241.33		
				3	395013.11	1662240.69		
				4	394983.89	1662229.28		
				5	394974.73	1662227.00		
				6	394967.79	1662225.20		
				7	394969.64	1662217.67		
				8	394971.21	1662217.91		
				9	394984.51	1662220.11		
				10	394986.20	1662209.90		
				11	395008.34	1662213.31		
				12	395007.96	1662216.79		
				13	395011.32	1662218.51		
				14	395023.05	1662226.16		
:E-09	1115	Для индивидуального жилищного строительства (2.1)	г Камышлов, ул Комсомольская, д ба	1	394950.54	1662228.64	Образование из земель кадастрового квартала 66:46:0103002, государственная собственность на которые не разграничена	Ж-1
				2	394966.36	1662231.00		
				3	394964.31	1662239.33		
				4	394972.84	1662241.57		
				5	394958.31	1662268.47		
				6	394942.73	1662290.48		
				7	394934.02	1662286.04		
				1	394950.54	1662228.64		
:E-10	979	Для индивидуального жилищного строительства (2.1)	г Камышлов, ул Комсомольская, д 6б	1	394932.48	1662225.96	Образование из земель кадастрового квартала 66:46:0103002, государственная собственность на которые не разграничена	Ж-1
				2	394950.54	1662228.64		
				3	394934.02	1662286.04		
				4	394916.34	1662276.99		
				5	394925.23	1662259.70		
				6	394930.13	1662236.52		
				1	394932.48	1662225.96		
:E-20	5263	Предпринимательство (4.0)	г. Камышлов, ул. К. Маркса, дом 37	1	394887.58	1662060.23	Образование путем перераспределения ЗУ 66:46:0103002:10 и земель кадастрового	ОД(К)
				2	394888.89	1662061.07		
				3	394901.83	1662069.24		
				4	394914.84	1662082.57		

Условный	Площадь,	Вид разрешённого	Адрес	Номер	Координаты		Способ образования участка	Планируемая						
				5	394910.84	1662087.89	квартала 66:46:0103002, государственная собственность на которые не разграничена							
				6	394905.98	1662085.25								
				7	394902.32	1662083.01								
				8	394898.82	1662089.05								
				9	394886.42	1662081.01								
				10	394878.99	1662076.32								
				11	394877.71	1662075.08								
				12	394877.64	1662075.04								
:E-21	403*	Предпринимательство (4.0)	г. Камышлов, ул. К. Маркса, дом № 41	1	394887.58	1662060.23	Образование путем перераспределения ЗУ 66:46:0103002:6 ЗУ 66:46:0103002:7 ЗУ 66:46:0103002:45 и земель кадастрового квартала 66:46:0103002, государственная собственность на которые не разграничена	ОД(К)						
				2	394857.49	1662099.98								
				3	394867.98	1662084.53								
				4	394870.23	1662086.05								
				5	394877.64	1662075.04								
				6	394877.71	1662075.08								
				7	394878.99	1662076.32								
				8	394886.42	1662081.01								
				9	394880.48	1662090.21								
				10	394888.87	1662095.62								
				11	394878.51	1662112.47								
				12	394869.85	1662107.15								
				:E-22	415*	Предпринимательство (4.0)			г. Камышлов, ул. К. Маркса, дом № 43	1	394869.02	1662107.71	Образование путем перераспределения ЗУ 66:46:0103002:7 ЗУ 66:46:0103002:6 ЗУ 66:46:0103002:45 и земель кадастрового квартала 66:46:0103002, государственная собственность на которые не разграничена	ОД(К)
2	394857.49	1662099.98												
3	394869.02	1662107.71												
4	394869.85	1662107.15												
5	394878.51	1662112.47												
6	394864.21	1662133.53												
7	394856.45	1662128.08												
8	394857.94	1662126.24												
9	394863.48	1662118.19												
10	394853.66	1662111.87												
1	394850.71	1662109.95												
:E-23	479*	Предпринимательство (4.0)	г. Камышлов, ул. К. Маркса, дом № 43				1	394844.21		1662119.56	Образование путем перераспределения ЗУ 66:46:0103002:45 ЗУ 66:46:0103002:6 ЗУ 66:46:0103002:7 и земель кадастрового квартала 66:46:0103002,	ОД(К)		
							2	394850.71		1662109.95				
				3	394845.56	1662117.55								
				4	394853.66	1662111.87								
				5	394863.48	1662118.19								
				6	394857.94	1662126.24								
				7	394856.45	1662128.08								

Условный	Площадь,	Вид разрешённого	Адрес	Номер	Координаты		Способ образования участка	Планируемая
				1	394844.21	1662119.56	государственная собственность на которые не разграничена	
:Е-24	544	Предпринимательство (4.0)	г. Камышлов, ул. К.Маркса, дом 45а	1	394835.99	1662131.60	Образование путем перераспределения ЗУ 66:46:0103002:155 и земель кадастрового квартала 66:46:0103002, государственная собственность на которые не разграничена	ОД(К)
				2	394836.58	1662132.01		
				3	394846.21	1662139.41		
				4	394848.01	1662136.93		
				5	394851.10	1662139.09		
				6	394856.97	1662142.85		
				7	394859.90	1662149.22		
				8	394852.75	1662158.26		
				9	394843.70	1662149.78		
				10	394839.99	1662147.30		
				11	394836.33	1662152.74		
				12	394831.05	1662160.23		
				13	394822.21	1662154.58		
				14	394820.95	1662153.70		
:Е-25	71	Склады (6.9)	г. Камышлов, ул. К.Маркса, дом 45 б	1	394835.99	1662131.60	Образование путем перераспределения ЗУ 66:46:0103002:505 и земель кадастрового квартала 66:46:0103002, государственная собственность на которые не разграничена	П-6
				1	394839.99	1662147.30		
				2	394843.70	1662149.78		
				3	394834.74	1662162.95		
				4	394831.05	1662160.23		
				5	394836.33	1662152.74		
:Е-27	1659	Предпринимательство (4.0)	г. Камышлов, ул. Карла Маркса, дом 43	1	394817.47	1662158.83	Образование из земель кадастрового квартала 66:46:0103002, государственная собственность на которые не разграничена	ОД(К)
				2	394820.95	1662153.70		
				3	394822.21	1662154.58		
				4	394831.05	1662160.23		
				5	394834.74	1662162.95		
				6	394843.70	1662149.78		
				7	394852.75	1662158.26		
				8	394873.65	1662173.68		
				9	394884.46	1662181.56		
				10	394879.34	1662189.45		
				11	394866.32	1662207.86		
				12	394848.40	1662194.77		
				13	394833.55	1662212.99		
				14	394830.50	1662211.14		

Условный	Площадь,	Вид разрешённого	Адрес	Номер	Координаты		Способ образования участка	Планируемая
				15	394834.12	1662205.86		
				16	394836.64	1662202.22		
				17	394842.70	1662195.09		
				18	394843.10	1662176.52		
				19	394819.03	1662159.91		
				1	394817.47	1662158.83		
:E-28	738	Для индивидуального жилищного строительства (2.1)		1	394873.87	1662213.03	Образование из земель кадастрового квартала 66:46:0103002, государственная собственность на которые не разграничена под существующий жилой дом	Ж-1
				2	394868.25	1662221.67		
				3	394861.04	1662227.48		
				4	394859.93	1662228.36		
				5	394846.03	1662223.79		
				6	394833.55	1662212.99		
				7	394848.40	1662194.77		
				8	394866.32	1662207.86		
:E-29	439	Земельные участки (территории) общего пользования (12.0)		1	394873.87	1662213.03	Образование из земель кадастрового квартала 66:46:0103002, государственная собственность на которые не разграничена	
				1	394866.09	1662231.52		
				2	394863.04	1662235.28		
				3	394860.27	1662233.12		
				4	394857.28	1662236.96		
				5	394853.82	1662234.24		
				6	394852.66	1662235.72		
				7	394845.22	1662245.81		
				8	394842.02	1662243.33		
				9	394845.71	1662238.57		
				10	394838.51	1662232.96		
				11	394839.04	1662232.24		
				12	394841.03	1662229.64		
				13	394832.28	1662222.59		
				14	394832.97	1662221.75		
				15	394830.48	1662219.71		
				16	394831.12	1662218.95		
				17	394824.80	1662213.95		
				18	394821.70	1662211.59		
				19	394822.66	1662208.62		
				20	394830.50	1662211.14		
				21	394833.55	1662212.99		
				22	394846.03	1662223.79		
				23	394859.93	1662228.36		
				24	394861.04	1662227.48		
1	394866.09	1662231.52						

Условный номер	Площадь, кв.м.	Вид разрешённого Предприятия (4.0)	Адрес г. Камышлов, ул. К.Маркса, дом 47	Номер поворотной	Координаты	Способ образования участка Образование	Планируемая зона Д(К)ЗЗ
		(4.0)	г. Камышлов, ул. К.Маркса, дом 47	2	394795.77 1662190.57	путем перераспределения ЗУ 66:46:0103002:232 и земель кадастрового квартала 66:46:0103002, государственная собственность на которые не разграничена	
				3	394797.20 1662191.49		
				4	394812.55 1662203.50		
				5	394813.04 1662203.06		
				6	394818.85 1662207.38		
				7	394822.66 1662208.62		
				8	394821.70 1662211.59		
				9	394818.26 1662215.99		
				10	394810.02 1662227.20		
				11	394808.65 1662226.16		
				12	394798.45 1662218.71		
				13	394797.54 1662218.11		
				14	394784.83 1662209.26		
				:Е-32			
2	394785.77 1662190.57						
3	394784.83 1662209.26						
4	394797.54 1662218.11						
5	394798.45 1662218.71						
6	394808.65 1662226.16						
7	394805.41 1662230.68						
8	394802.12 1662230.72						
9	394797.32 1662236.76						
10	394789.96 1662231.60						
11	394785.92 1662228.96						
:Е-33	776*	Магазины (4.4)	г. Камышлов, ул. К.Маркса, дом 51	1	394774.66 1662221.23	Образование из земель кадастрового квартала 66:46:0103002, государственная собственность на которые не разграничена под существующий магазин	ОД(К)
				2	394783.57 1662208.26		
				3	394752.78 1662252.70		
				4	394764.75 1662235.52		
				5	394766.05 1662236.56		
				6	394776.25 1662243.89		
				7	394776.57 1662243.45		
				8	394787.99 1662251.42		
				9	394795.14 1662257.90		
				10	394793.24 1662260.62		
				11	394786.69 1662269.99		
				12	394782.17 1662273.95		
				13	394774.05 1662266.79		
					394769.09 1662263.38		
					394765.49 1662261.10		

Условный	Площадь,	Вид разрешённого	Адрес	Номер	Координаты		Способ образования участка	Планируемая
:E-34	1017	Земельные участки (территории) общего пользования (12.0)		14	394755.42	1662254.42	Образование из земель кадастрового квартала 66:46:0103002, государственная собственность на которые не разграничена	
				1	394752.78	1662252.70		
				1	394774.66	1662221.23		
				2	394785.92	1662228.96		
				3	394789.96	1662231.60		
				4	394797.32	1662236.76		
				5	394800.86	1662239.65		
				6	394805.41	1662242.77		
				7	394809.91	1662245.93		
				8	394811.38	1662247.01		
				9	394807.15	1662253.10		
				10	394809.22	1662258.58		
				11	394809.63	1662259.66		
				12	394820.10	1662259.62		
				13	394814.02	1662267.63		
				14	394811.16	1662265.51		
				15	394809.61	1662267.59		
				16	394803.83	1662275.39		
				17	394800.64	1662279.12		
				18	394796.09	1662288.36		
				19	394797.95	1662292.89		
				20	394795.97	1662291.13		
				21	394790.00	1662287.92		
				22	394791.28	1662286.04		
				23	394779.99	1662278.40		
				24	394782.17	1662273.95		
				25	394786.69	1662269.99		
				26	394793.24	1662260.62		
				27	394795.14	1662257.90		
				28	394787.99	1662251.42		
				29	394794.70	1662242.21		
				30	394783.20	1662233.84		
				31	394784.20	1662232.40		
				32	394773.97	1662225.08		
				33	394772.63	1662224.15		
34	394773.00	1662223.63						
1	394774.66	1662221.23						
:E-36	1286	Предпринимательство (4.0)	г Камышлов, ул Карла Маркса, д 51	1	394740.30	1662273.75	Образование путем перераспределения ЗУ 66:46:0103002:1436	ОД(К)
				2	394744.09	1662268.19		
				3	394742.75	1662267.27		

Условный	Площадь,	Вид разрешённого	Адрес	Номер	Координаты		Способ образования участка	Планируемая						
				4	394752.78	1662252.70	и земель кадастрового квартала 66:46:0103002, государственная собственность на которые не разграничена							
				5	394755.42	1662254.42								
				6	394765.49	1662261.10								
				7	394769.09	1662263.38								
				8	394774.05	1662266.79								
				9	394782.17	1662273.95								
				10	394779.99	1662278.40								
				11	394791.28	1662286.04								
				12	394790.00	1662287.92								
				13	394795.97	1662291.13								
				14	394793.42	1662294.45								
				15	394784.54	1662305.62								
				16	394774.33	1662298.25								
				17	394771.29	1662296.09								
				18	394741.62	1662274.67								
				19	394740.77	1662274.07								
				:E-41(1)	1255	Для размещения производственных зданий				1	394740.30	1662273.75	Образование из земель кадастрового квартала 66:46:0103002, государственная собственность на которые не разграничена для объединения с ЗУ 66:46:0103002:483	П-6
										1	394866.50	1662311.18		
										2	394864.15	1662309.66		
3	394871.44	1662297.45												
4	394841.73	1662278.72												
5	394841.72	1662278.72												
6	394841.72	1662278.72												
7	394820.43	1662312.22												
8	394812.02	1662325.43												
9	394784.54	1662305.62												
10	394793.42	1662294.45												
11	394795.97	1662291.13												
12	394797.95	1662292.89												
13	394804.21	1662299.49												
14	394809.21	1662302.97												
15	394819.42	1662309.78												
16	394834.74	1662286.36												
17	394826.16	1662280.00												
18	394825.69	1662279.64												
19	394836.99	1662263.62												
20	394875.01	1662289.72												
21	394875.93	1662290.56												
22	394878.24	1662292.65												
23	394868.83	1662307.58												

Условный	Площадь,	Вид разрешённого	Адрес	Номер	Координаты	Способ образования участка	Планируемая
:Е-41(2)	58			1	394866.50 1662311.18		
				1	394841.59 1662339.28		
				2	394847.24 1662341.52		
				3	394845.16 1662344.97		
				4	394842.17 1662343.24		
				5	394838.18 1662349.25		
				6	394823.34 1662339.92		
				7	394824.12 1662338.68		
				8	394836.64 1662347.09		
:Е-41(3)	112			1	394841.59 1662339.28		
				1	394810.67 1662359.82		
				2	394811.95 1662357.86		
				3	394772.92 1662331.68		
				4	394771.50 1662333.64		
:Е-41(4)	108			1	394810.67 1662359.82		
				1	394740.30 1662273.75		
				2	394740.77 1662274.07		
				3	394723.78 1662298.73		
				4	394755.71 1662320.15		
				5	394754.32 1662322.15		
				6	394722.16 1662300.65		
				7	394722.16 1662300.65		
:Ж-03	74	Предпринимательство (4.0)	г. Камышлов, ул. К.Маркса, дом 36-в	1	394740.30 1662273.75	Перераспределение ЗУ 66:46:0103002:52 66:46:0103002:588 и земель кадастрового квартала 66:46:0103002, государственная собственность на которые не разграничена	ОД(К)
				1	394891.74 1661907.80		
				2	394890.77 1661915.16		
				3	394892.26 1661915.36		
				4	394891.98 1661917.48		
				5	394890.49 1661917.28		
				6	394890.22 1661919.28		
				7	394891.85 1661919.49		
				8	394891.49 1661922.21		
				9	394889.62 1661921.97		
				10	394889.38 1661924.13		
				11	394885.27 1661923.37		
				12	394880.16 1661922.53		
				13	394878.73 1661920.57		
				14	394857.81 1661915.28		
				15	394859.17 1661908.84		
				16	394860.38 1661903.15		
17	394874.55 1661904.99						

Условный	Площадь,	Вид разрешённого	Адрес	Номер	Координаты		Способ образования участка	Планируемая
				18	394878.07	1661905.55		
				19	394878.09	1661905.83		
				1	394891.74	1661907.80		
:Ж-09	2213	Спорт (5.1)	г. Камышлов, ул. Энгельса, дом 177	1	394787.27	1661893.99	Перераспределение ЗУ 66:46:0103002:Ж-01 и земель кадастрового квартала 66:46:0103002, государственная собственность на которые не разграничена	ОД(С-5)
				2	394744.36	1661888.66		
				3	394744.36	1661888.66		
				4	394744.35	1661888.66		
				5	394736.81	1661887.98		
				6	394741.62	1661846.91		
				7	394756.55	1661848.91		
				8	394760.99	1661849.59		
				9	394771.51	1661850.75		
				10	394787.18	1661852.31		
				11	394789.97	1661852.43		
				12	394792.22	1661857.56		
				13	394791.28	1661864.60		
				14	394790.84	1661867.89		
				15	394789.69	1661876.25		
				16	394789.15	1661880.22		
				17	394787.75	1661890.46		
:Ж-10	1699	Малоэтажная многоквартирная жилая застройка (2.1.1)	г. Камышлов, ул. К.Маркса, дом 36	1	394845.92	1661874.89	Образование из земель кадастрового квартала 66:46:0103002, государственная собственность на которые не разграничена	Ж-2
				2	394843.81	1661874.53		
				3	394833.16	1661872.77		
				4	394833.66	1661869.85		
				5	394819.44	1661867.45		
				6	394797.82	1661865.48		
				7	394791.28	1661864.60		
				8	394790.84	1661867.89		
				9	394789.69	1661876.25		
				10	394789.15	1661880.22		
				11	394787.75	1661890.46		
				12	394787.27	1661893.99		
				13	394845.85	1661901.23		
				14	394848.68	1661886.50		
				15	394846.21	1661875.89		
				16	394846.38	1661874.97		
				:Ж-11		Предпринимательство (4.0)		
2	394897.00	1661876.41						

Условный	Площадь,	Вид разрешённого	Адрес	Номер	Координаты		Способ образования участка	Планируемая
			дом 36	3	394898.21	1661876.57	и земель кадастрового квартала 66:46:0103002, государственная собственность на которые не разграничена	
				4	394897.68	1661880.74		
				5	394896.48	1661880.62		
				6	394896.60	1661879.62		
				7	394882.09	1661877.81		
				8	394867.52	1661875.29		
				9	394869.03	1661865.88		
				10	394869.68	1661859.88		
				11	394882.76	1661860.92		
				12	394882.77	1661861.40		
				13	394883.53	1661861.44		
				14	394897.54	1661862.80		
				1	394898.69	1661862.96		
:Ж-12	1384	Малозэтажная многоквартирная жилая застройка (2.1.1)	город Камышлов, улица Карла Маркса, дом 26	1	394913.24	1661748.08		
				2	394917.19	1661714.69		
				3	394918.95	1661714.93		
				4	394919.24	1661712.53		
				5	394917.49	1661712.33		
				6	394917.89	1661709.17		
				7	394900.79	1661707.01		
				8	394902.59	1661707.25		
				9	394871.19	1661703.20		
				10	394867.14	1661728.58		
				11	394868.03	1661728.74		
				12	394878.80	1661730.42		
				13	394879.97	1661726.82		
				14	394898.19	1661727.50		
				15	394895.89	1661745.63		
				1	394913.24	1661748.08		
:Ж-13	18237	Спорт (5.1)	г. Камышлов, ул. Карла Маркса, дом 38-а	1	394880.16	1661922.53	Образование путем перераспределения ЗУ 66:46:0103002:558 и земель кадастрового квартала 66:46:0103002, государственная собственность на которые не разграничена	ОД(С-5)
				2	394885.27	1661923.37		
				3	394889.38	1661924.13		
				4	394879.72	1662003.11		
				5	394876.99	1662002.23		
				6	394872.64	1662015.84		
				7	394873.99	1662016.28		
				8	394850.66	1662056.75		
				9	394809.57	1662031.57		
				10	394793.00	1662021.16		
				11	394728.86	1661980.81		

Условный	Площадь,	Вид разрешённого	Адрес	Номер	Координаты	Способ образования участка	Планируемая
				12	394740.07 1661914.16		
				13	394744.36 1661888.66		
				14	394787.27 1661893.99		
				15	394845.85 1661901.23		
				16	394860.38 1661903.15		
				17	394859.17 1661908.84		
				18	394857.81 1661915.28		
				19	394878.73 1661920.57		
				1	394880.16 1661922.53		
:Ж-14	795	Магазины (4.4)	г. Камышлов, ул. К.Маркса, дом 30	1	394908.97 1661778.78	Образование путем перераспределения ЗУ 66:46:0103002:Ж-09 и земель кадастрового квартала 66:46:0103002, государственная собственность на которые не разграничена	ОД(К)
				2	394907.39 1661790.91		
				3	394905.63 1661804.48		
				4	394886.38 1661803.04		
				5	394882.96 1661802.72		
				6	394883.15 1661800.68		
				7	394884.23 1661789.15		
				8	394868.38 1661787.35		
				9	394876.25 1661774.10		
				10	394886.19 1661775.58		
				1	394908.97 1661778.78		
:Ж-15	11 243	Дошкольное, начальное и среднее общее <u>образование (3.5.1)</u> Дошкольное, начальное и среднее общее образование	г. Камышлов, ул. Энгельса, дом 171	1	394826.46 1661805.21	Образование путем объединения ЗУ: Ж-07 и ЗУ 66:46:0103002:59	ОД (С-7)
				2	394828.68 1661790.71		
				3	394842.07 1661792.48		
				4	394846.20 1661793.03		
				5	394846.87 1661793.12		
				6	394847.16 1661793.79		
				7	394868.38 1661787.33		
				8	394876.25 1661774.11		
				9	394876.58 1661771.73		
				10	394876.74 1661770.49		
				11	394877.02 1661768.49		
				12	394877.13 1661767.73		
				13	394877.69 1661763.67		
				14	394862.75 1661761.65		
				15	394864.78 1661745.02		
				16	394862.80 1661744.78		
				17	394864.35 1661737.66		
				18	394864.97 1661734.82		
				19	394866.50 1661726.72		
				20	394865.66 1661700.12		

Условный	Площадь,	Вид разрешённого	Адрес	Номер	Координаты	Способ образования участка	Планируемая
				21	394860.71 1661699.46		
				22	394860.02 1661699.59		
				23	394842.68 1661696.96		
				24	394842.73 1661696.49		
				25	394830.00 1661694.48		
				26	394764.85 1661686.48		
				27	394762.07 1661707.25		
				28	394760.50 1661720.46		
				29	394757.78 1661743.32		
				30	394755.88 1661762.40		
				31	394753.84 1661783.00		
				32	394753.26 1661790.73		
				33	394775.26 1661792.36		
				34	394779.83 1661793.64		
				35	394790.96 1661798.78		
				36	394792.88 1661800.03		
				37	394793.09 1661799.42		
				38	394808.96 1661803.11		
				39	394821.70 1661805.09		
				1	394826.46 1661805.21		
:И-09	389	Площадки для занятия спортом (5.1.3)		1	394713.35 1662054.63	Образование из земель кадастрового квартала 66:46:0103002, государственная собственность на которые не разграничена	Р-2
				2	394716.07 1662056.47		
				3	394703.48 1662075.76		
				4	394702.43 1662075.00		
				5	394692.78 1662067.76		
				6	394697.04 1662062.15		
				7	394691.96 1662058.11		
				8	394696.51 1662051.50		
				9	394700.43 1662045.82		
				10	394711.71 1662053.51		
				1	394713.35 1662054.63		
:И-10	28	Коммунальное обслуживание (3.1)		1	394737.32 1662075.04	Образование из земель кадастрового квартала 66:46:0103002, государственная собственность на которые не разграничена	ОД(К)
				2	394734.29 1662079.01		
				3	394729.74 1662075.76		
				4	394732.88 1662071.64		
				1	394737.32 1662075.04		
:И-11	520	Земельные участки (территории) общего пользования (12.0)		1	394753.12 1662074.20	Образование из земель кадастрового квартала 66:46:0103002,	
				2	394749.30 1662078.89		
				3	394739.46 1662072.24		

Условный	Площадь,	Вид разрешённого	Адрес	Номер	Координаты		Способ образования участка	Планируемая						
				4	394737.32	1662075.04	государственная собственность на которые не разграничена							
				5	394732.88	1662071.64								
				6	394734.82	1662069.12								
				7	394716.07	1662056.47								
				8	394711.71	1662053.51								
				9	394731.60	1662025.81								
				10	394736.65	1662029.09								
				11	394724.34	1662046.22								
				12	394725.24	1662047.82								
				13	394733.99	1662061.27								
				1	394753.12	1662074.20								
				:И-12	1212	Малоэтажная многоквартирная жилая застройка (2.1.1)			г. Камышлов, ул. Энгельса, дом 181	1	394731.60	1662025.81	Образование из земель кадастрового квартала 66:46:0103002, государственная собственность на которые не разграничена под существующим жилым домом	Ж-2
										2	394711.71	1662053.51		
3	394700.43	1662045.82												
4	394696.51	1662051.50												
5	394680.90	1662039.66												
6	394706.68	1662007.87												
7	394707.07	1662008.23												
8	394725.26	1662021.72												
:К-16	597	Для индивидуального жилищного строительства (2.1)	г Камышлов, ул Урицкого, д 6	1	394640.10	1661685.23	Образование путем перераспределения ЗУ 66:46:0103002:527 66:46:0103002:1921 и земель кадастрового квартала 66:46:0103002, государственная собственность на которые не разграничена	Ж-1						
				2	394642.10	1661671.74								
				3	394652.90	1661673.34								
				4	394663.67	1661674.98								
				5	394668.77	1661675.74								
				6	394667.39	1661685.03								
				7	394669.13	1661685.23								
				8	394668.32	1661691.55								
				9	394667.98	1661696.04								
				10	394667.59	1661696.40								
				11	394667.40	1661701.44								
				12	394666.36	1661701.36								
				13	394666.00	1661704.32								
				14	394661.37	1661703.72								
				15	394660.15	1661703.64								
				16	394647.97	1661686.47								
				17	394641.49	1661685.43								
:К-17	513	Для индивидуального жилищного	г Камышлов, ул Урицкого, д 6-6	1	394640.10	1661685.23	Образование путем перераспределения	Ж-1						
				2	394647.97	1661686.47								

Условный	Площадь,	Вид разрешённого строительства (2.1)	Адрес	Номер	Координаты		Способ образования участка	Планируемая
				3	394660.15	1661703.64	ЗУ 66:46:0103002:1921 66:46:0103002:527 и земель кадастрового квартала 66:46:0103002, государственная собственность на которые не разграничена	
				4	394660.13	1661706.12		
				5	394658.79	1661706.12		
				6	394658.27	1661713.21		
				7	394657.14	1661714.57		
				8	394647.39	1661713.81		
				9	394647.49	1661712.81		
				10	394636.25	1661712.17		
				11	394636.72	1661708.05		
				12	394635.22	1661707.89		
				13	394638.42	1661687.75		
				14	394639.73	1661687.75		
				1	394640.10	1661685.23		
:К-18	775	Для индивидуального жилищного строительства (2.1)	г Камышлов, ул Урицкого, 2-б	1	394596.32	1661664.77		
				2	394591.46	1661689.95		
				3	394590.15	1661696.12		
				4	394592.46	1661696.84		
				5	394591.78	1661700.76		
				6	394580.58	1661697.96		
				7	394571.57	1661695.04		
				8	394570.80	1661671.94		
				9	394572.43	1661661.17		
				10	394575.96	1661661.69		
				11	394577.23	1661661.89		
				12	394584.75	1661663.05		
				1	394596.32	1661664.77	Образование путем перераспределения ЗУ 66:46:0103002:1933 и земель кадастрового квартала 66:46:0103002, государственная собственность на которые не разграничена	Ж-1
:К-19	723	Для индивидуального жилищного строительства (2.1)	г Камышлов, ул Урицкого, 2	1	394572.43	1661661.17		
				2	394553.59	1661658.33		
				3	394552.88	1661658.21		
				4	394547.47	1661691.87		
				5	394571.57	1661695.04		
				6	394570.80	1661671.94		
				1	394572.43	1661661.17	Образование из земель кадастрового квартала 66:46:0103002, государственная собственность на которые не разграничена	Ж-1
:К-20	945	Для индивидуального жилищного строительства (2.1)	г Камышлов, ул Кирова, д 21	1	394547.47	1661691.87		
				2	394571.57	1661695.04		
				3	394580.58	1661697.96		
				4	394591.78	1661700.76		
				5	394619.98	1661705.00		
				6	394625.60	1661707.17		

Условный	Площадь,	Вид разрешённого	Адрес	Номер	Координаты	Способ образования участка	Планируемая	
				7	394625.17	1661712.97		
				8	394609.32	1661711.09		
				9	394593.25	1661709.41		
				10	394592.57	1661713.49		
				11	394545.05	1661707.45		
				1	394547.47	1661691.87		
:К-21	5699	Пищевая <u>промышленность (6.4)</u> Пищевая промышленность	г Камышлов, ул Энгельса, д 20	1	394721.89	1661794.67	Образование путем перераспределения ЗУ 66:46:0103002:65 66:46:0103002:К-01 66:46:0103002:К-02 и земель кадастрового квартала 66:46:0103002, государственная собственность на которые не разграничена	П-6
				2	394721.40	1661798.59		
				3	394721.40	1661798.59		
				4	394713.50	1661861.24		
				5	394664.02	1661854.80		
				6	394664.62	1661850.15		
				7	394661.27	1661849.83		
				8	394661.62	1661846.95		
				9	394644.02	1661844.79		
				10	394632.36	1661843.35		
				11	394632.15	1661844.99		
				12	394631.73	1661848.35		
				13	394631.61	1661849.35		
				14	394631.49	1661850.35		
				15	394622.08	1661848.55		
				16	394617.82	1661847.51		
				17	394617.06	1661847.31		
				18	394619.05	1661839.06		
				19	394619.43	1661837.22		
				20	394590.48	1661829.98		
				21	394596.84	1661810.40		
				22	394600.51	1661811.32		
				23	394615.60	1661813.33		
				24	394617.14	1661803.48		
				25	394617.71	1661799.83		
				26	394617.78	1661799.35		
				27	394631.31	1661800.68		
				28	394636.97	1661801.00		
				29	394640.59	1661801.24		
				30	394672.10	1661804.60		
				31	394674.69	1661789.11		
				32	394708.96	1661792.75		
				1	394644.39	1661821.13		

Условный	Площадь,	Вид разрешённого	Адрес	Номер	Координаты		Способ образования участка	Планируемая
				2	394647.79	1661819.05		
				3	394649.18	1661819.21		
				4	394650.06	1661814.45		
				5	394674.72	1661816.73		
				6	394674.20	1661821.41		
				7	394678.37	1661821.85		
				8	394677.40	1661830.62		
				9	394643.60	1661826.66		
				1	394644.39	1661821.13		
:К-22	502	Блокированная жилая застройка (2.3)	г Камышлов, ул Кирова, д 27	1	394590.47	1661829.98	Образование путем перераспределения ЗУ 66:46:0103002:К-01 66:46:0103002:К-02 66:46:0103002:65 и земель кадастрового квартала 66:46:0103002, государственная собственность на которые не разграничена	Ж-1
				2	394596.84	1661810.39		
				3	394566.71	1661811.81		
				4	394563.76	1661810.84		
				5	394562.79	1661823.97		
				6	394568.34	1661825.56		
				7	394577.42	1661827.97		
:К-23	923	Блокированная жилая застройка (2.3)	г Камышлов, ул Кирова, д 27	1	394568.34	1661825.56	Образование путем перераспределения ЗУ 66:46:0103002:К-02 66:46:0103002:К-01 66:46:0103002:65 и земель кадастрового квартала 66:46:0103002, государственная собственность на которые не разграничена	Ж-1
				2	394577.42	1661827.97		
				3	394590.47	1661829.98		
				4	394600.87	1661832.59		
				5	394594.68	1661857.29		
				6	394588.28	1661854.24		
				7	394582.67	1661851.72		
				8	394582.52	1661852.11		
				9	394573.90	1661848.25		
				10	394554.67	1661841.23		
				11	394558.87	1661822.64		
				12	394562.79	1661823.97		
				:Л-15	1137	Для индивидуального жилищного строительства (2.1)		
2	394534.91	1662124.28						
3	394545.16	1662129.84						
4	394558.29	1662138.21						
5	394566.14	1662142.85						
6	394566.55	1662143.17						
7	394552.82	1662161.11						
8	394547.15	1662168.63						

Условный	Площадь,	Вид разрешённого	Адрес	Номер	Координаты		Способ образования участка	Планируемая
				9	394539.19	1662163.27		
				10	394531.96	1662158.67		
				11	394526.15	1662154.86		
				1	394517.08	1662148.90		
:Л-16	668	Благоустройство территории (12.02.2)		1	394614.36	1661997.74	Образование из земель кадастрового квартала 66:46:0103002, государственная собственность на которые не разграничена	Р-2
				2	394595.78	1661985.73		
				3	394598.09	1661982.37		
				4	394601.45	1661974.81		
				5	394602.58	1661972.65		
				6	394616.13	1661978.25		
				7	394616.71	1661977.37		
				8	394623.93	1661980.97		
				9	394621.66	1661986.62		
				10	394638.73	1661993.42		
				11	394630.65	1662007.75		
				12	394625.82	1662005.19		
				:Л-17	1307	Для индивидуального жилищного строительства (2.1)		
2	394586.54	1662050.22						
3	394600.91	1662053.67						
4	394602.36	1662047.86						
5	394602.80	1662046.14						
6	394599.19	1662045.26						
7	394601.88	1662037.49						
8	394586.80	1662033.73						
9	394571.75	1662030.17						
10	394556.98	1662025.69						
11	394554.30	1662025.32						
12	394553.23	1662026.29						
13	394548.01	1662035.57						
14	394545.46	1662040.38						
15	394541.21	1662048.26						
16	394546.46	1662050.26						
:Л-18	375	Хранение автотранспорта (2.7.1)	г Камышлов, ул Пролетарская, д 3	1	394583.88	1662061.23	Образование путем перераспределения ЗУ 66:46:0103002:473 и земель кадастрового квартала 66:46:0103002, государственная	П-6
				2	394554.63	1662004.39		
				3	394562.36	1662010.59		
				4	394562.41	1662010.55		
				5	394563.40	1662011.35		
				6	394554.30	1662025.32		
				1	394553.23	1662026.29		

Условный	Площадь,	Вид разрешённого	Адрес	Номер	Координаты		Способ образования участка	Планируемая
				7	394548.01	1662035.57	собственность на которые не разграничена	
				8	394535.91	1662028.13		
				9	394542.98	1662017.92		
				10	394545.59	1662014.40		
				11	394546.43	1662015.08		
				1	394554.63	1662004.39		
:Л-19	1336	Для индивидуального жилищного строительства (2.1)	г Камышлов, ул Энгельса, д 228	1	394536.72	1662105.59	Образование путем перераспределения ЗУ 66:46:0103002:79 и земель кадастрового квартала 66:46:0103002, государственная собственность на которые не разграничена	Ж-1
				2	394545.32	1662109.43		
				3	394545.32	1662109.43		
				4	394558.49	1662113.91		
				5	394560.14	1662114.63		
				6	394567.25	1662117.31		
				7	394572.64	1662119.00		
				8	394577.53	1662121.24		
				9	394580.74	1662123.80		
				10	394581.09	1662124.04		
				11	394566.55	1662143.17		
				12	394566.14	1662142.85		
				13	394558.29	1662138.21		
				14	394545.16	1662129.84		
				15	394534.91	1662124.28		
				16	394509.14	1662105.95		
				17	394507.95	1662105.10		
				18	394505.85	1662103.06		
				19	394508.09	1662100.26		
				20	394511.40	1662094.78		
				21	394511.33	1662094.70		
				22	394512.05	1662093.70		
:Л-21	1078	Для индивидуального жилищного строительства (2.1)	г Камышлов, ул Маяковского, д 2	1	394552.64	1661921.29	Образование из земель кадастрового квартала 66:46:0103002, государственная собственность на которые не разграничена	Ж-1
				2	394560.58	1661924.01		
				3	394581.47	1661931.21		
				4	394577.80	1661940.26		
				5	394577.80	1661940.26		
				6	394571.90	1661937.82		
				7	394560.77	1661965.88		
				8	394548.48	1661958.27		
				9	394536.08	1661952.43		
				10	394533.51	1661950.87		
				11	394533.98	1661949.87		

Условный	Площадь,	Вид разрешённого	Адрес	Номер	Координаты		Способ образования участка	Планируемая
				12	394535.39	1661947.31		
				13	394531.88	1661944.42		
				14	394534.18	1661940.42		
				15	394539.21	1661943.30		
				16	394540.17	1661941.62		
				17	394540.61	1661941.90		
				18	394548.62	1661929.49		
				1	394552.64	1661921.29		
:Л-23	1075	Для индивидуального жилищного строительства (2.1)	г Камышлов, ул Ленина, д 11,	1	394517.08	1662148.90	Образование путем перераспределения ЗУ 66:46:0103002:271 и земель кадастрового квартала 66:46:0103002, государственная собственность на которые не разграничена	Ж-1
				2	394513.80	1662146.58		
				3	394489.40	1662130.08		
				4	394489.67	1662129.64		
				5	394498.33	1662114.55		
				6	394503.66	1662106.35		
				7	394505.85	1662103.06		
				8	394507.95	1662105.10		
				9	394509.14	1662105.95		
				10	394534.91	1662124.28		
:Л-24	572	Образование и просвещение (3.5) Образование и просвещение		1	394517.08	1662148.90	Образование путем перераспределения ЗУ 66:46:0103002:1982 и земель кадастрового квартала 66:46:0103002, государственная собственность на которые не разграничена	
				1	394655.93	1661995.38		
				2	394648.20	1661992.46		
				3	394645.50	1661997.26		
				4	394638.73	1661993.42		
				5	394621.66	1661986.62		
				6	394623.93	1661980.97		
				7	394626.34	1661974.85		
				8	394630.52	1661976.13		
				9	394631.70	1661977.33		
				10	394632.01	1661977.45		
				11	394633.87	1661978.17		
				12	394634.28	1661978.33		
				13	394636.90	1661979.41		
				14	394639.41	1661972.85		
				15	394642.87	1661974.17		
				16	394644.66	1661974.85		
				17	394656.03	1661979.17		
				18	394661.48	1661981.21		
				19	394657.79	1661990.86		
:М-04	1186	Гостиничное	г Камышлов, ул	1	394474.33	1661904.19	Образование	Ж-2

Условный	Площадь,	Вид разрешённого	Адрес	Номер	Координаты		Способ образования участка	Планируемая
		<u>обслуживание (4.7)</u> Гостиничное обслуживание	Пролетарская, д 2	2	394451.19	1661922.85	путем перераспределения ЗУ 66:46:0103002:531 ЗУ 66:46:0103002:41 и земель кадастрового квартала 66:46:0103002, государственная собственность на которые не разграничена	
				3	394468.08	1661940.50		
				4	394480.39	1661952.63		
				5	394502.17	1661920.61		
				6	394498.58	1661918.12		
				7	394493.14	1661913.68		
				8	394487.19	1661918.84		
				1	394474.33	1661904.19		
:М-05	110	<u>Хранение автотранспорта (2.7.1)</u> Хранение автотранспорта	г Камышлов, ул Кирова, д 30-а	1	394464.93	1661975.33	Образование путем перераспределения ЗУ 66:46:0103002:17 и земель кадастрового квартала 66:46:0103002, государственная собственность на которые не разграничена	Ж-2
				2	394464.87	1661975.45		
				3	394458.60	1661984.37		
				4	394458.19	1661984.09		
				5	394449.00	1661978.65		
				6	394452.61	1661972.57		
				7	394456.72	1661975.01		
				8	394459.29	1661971.40		
				9	394459.70	1661971.64		
				10	394464.55	1661975.09		
:М-06	1002	<u>Малозэтажная многоквартирная жилая застройка (2.1.1)</u> Малозэтажная многоквартирная жилая застройка	г. Камышлов, ул. Пролетарская, дом 6	1	394440.34	1662010.31	Образование из земель кадастрового квартала 66:46:0103002, государственная собственность на которые не разграничена под существующим многоквартирным домом	Ж-2
				2	394422.50	1662035.69		
				3	394422.25	1662035.53		
				4	394414.85	1662030.01		
				5	394414.53	1662030.49		
				6	394405.71	1662025.08		
				7	394400.95	1662032.73		
				8	394390.43	1662025.85		
				9	394392.76	1662023.76		
				10	394400.45	1662014.88		
				11	394403.06	1662011.83		
				12	394408.67	1662005.35		
				13	394410.82	1662002.87		
				14	394417.46	1661995.50		
				15	394420.69	1661997.90		
				16	394424.87	1662000.07		
				17	394430.71	1662004.19		
				18	394439.95	1662010.07		
:М-07	528	<u>Блокированная жилая застройка (2.3)</u>	г. Камышлов, ул. Кирова, дом	1	394419.60	1661975.73	Образование путем перераспределения ЗУ	Ж-1
				2	394420.70	1661974.69		

Условный	Площадь,	Вид разрешённого	Адрес	Номер	Координаты		Способ образования участка	Планируемая						
		Блокированная жилая застройка	31	3	394418.74	1661972.65	66:46:0103002:511 и земель кадастрового квартала 66:46:0103002, государственная собственность на которые не разграничена							
				4	394417.13	1661970.72								
				5	394415.60	1661971.48								
				6	394413.79	1661973.17								
				7	394410.05	1661977.29								
				8	394407.62	1661974.41								
				9	394409.70	1661972.69								
				10	394407.45	1661969.72								
				11	394396.18	1661979.05								
				12	394390.26	1661971.96								
				13	394415.01	1661952.03								
				14	394419.57	1661957.15								
				15	394419.99	1661956.71								
				16	394422.78	1661959.84								
				17	394428.84	1661966.16								
				18	394432.72	1661968.68								
				19	394430.20	1661970.52								
				20	394421.41	1661977.93								
				:М-08	299	Блокированная жилая застройка (2.3) Блокированная жилая застройка			г. Камышлов, ул. Кирова, дом 31	1	394419.60	1661975.73	Образование путем перераспределения ЗУ 66:46:0103002:512 и земель кадастрового квартала 66:46:0103002, государственная собственность на которые не разграничена	Ж-1
										2	394410.05	1661977.29		
3	394413.79	1661973.17												
4	394415.60	1661971.48												
5	394417.13	1661970.72												
6	394418.74	1661972.65												
7	394420.70	1661974.69												
8	394419.60	1661975.73												
9	394421.41	1661977.93												
10	394415.10	1661984.21												
11	394414.67	1661983.85												
12	394409.03	1661988.90												
13	394408.62	1661988.58												
14	394405.93	1661990.82												
15	394389.20	1661974.13												
16	394388.47	1661973.41												
17	394390.26	1661971.96												
18	394396.18	1661979.05												
19	394407.45	1661969.72												
20	394409.70	1661972.69												
				1	394407.62	1661974.41								

Условный номер	Площадь, кв.м.	Вид разрешённого использования	Адрес	Номер поворотной	Координаты		Способ образования участка	Планируемая зона по ПЗЗ
					X	Y		
		Многоквартирная жилая застройка (2.1.1) Малозэтажная многоквартирная жилая застройка		2	394388.47	1661973.41	Образование путем перераспределения ЗУ 66:46:0103002:675 и земель кадастрового квартала 66:46:0103002, государственная собственность на которые не разграничена	Ж-1
				3	394389.20	1661974.13		
				4	394405.93	1661990.82		
				5	394408.62	1661988.58		
				6	394409.03	1661988.90		
				7	394417.46	1661995.50		
				8	394410.82	1662002.87		
				9	394408.67	1662005.35		
				10	394403.06	1662011.83		
				11	394400.45	1662014.88		
				12	394392.76	1662023.76		
				13	394390.43	1662025.85		
				14	394387.73	1662028.25		
				15	394367.09	1662006.55		
				16	394359.55	1661998.90		
				16	394357.94	1661997.26		
				:М-10	547	Для индивидуального жилищного строительства (2.1) Для индивидуального жилищного строительства		
2	394511.98	1661906.28						
3	394502.17	1661920.61						
4	394498.58	1661918.12						
5	394493.14	1661913.68						
6	394487.19	1661918.84						
7	394474.56	1661904.47						
8	394479.21	1661900.55						
9	394487.16	1661893.83						
10	394508.84	1661904.23						
				1	394511.98	1661906.28		

*Площадь участка не соответствует предельным параметрам Правил землепользования и застройки Камышловского городского округа, утвержденных решением Думы Камышловского городского округа от 21.11.2019 года №434.

Таблица 7

Ведомость изменяемых земельных участков на II этапе

Условный номер	Площадь, кв.м.	Вид разрешённого использования	Адрес	Номер поворотной точки	Координаты		Способ образования участка	Планируемая зона по ПЗЗ КГО
					X	Y		
Изменяемых земельные участки								
:358	1263	Для индивидуального жилищного строительства (2.1)	г Камышлов, ул Пролетарская,	1	394451.48	1662038.57	Уточнение декларированного ЗУ	Ж-1
				2	394451.53	1662038.61		
				3	394461.16	1662045.34		

Условный	Площадь,	Вид разрешённого	Адрес	Номер	Координаты		Способ образования участка	Планируема
			д 13,	4	394461.71	1662047.22		
				5	394468.29	1662052.63		
				6	394483.76	1662063.43		
				7	394488.25	1662066.48		
				8	394494.08	1662069.84		
				9	394497.32	1662071.92		
				10	394500.52	1662073.96		
				11	394489.45	1662090.57		
				12	394480.89	1662085.17		
				13	394475.55	1662082.65		
				14	394464.18	1662075.16		
				15	394464.78	1662074.24		
				16	394438.75	1662057.51		
				17	394438.31	1662057.23		
				18	394438.31	1662057.23		
				19	394450.52	1662039.94		
				1	394451.48	1662038.57		
:434	522	Для индивидуального жилищного строительства (2.1)	г. Камышлов, ул. Красных Орлов, дом 69	1	395291.47	1662009.91	Уточнение декларированного ЗУ	Ж-1
				2	395288.56	1662023.24		
				3	395264.54	1662020.92		
				4	395242.33	1662018.44		
				5	395242.15	1662018.40		
				6	395242.32	1662015.96		
				7	395243.32	1662010.15		
				8	395251.72	1662011.31		
				9	395261.24	1662013.48		
				10	395265.66	1662015.40		
				11	395268.34	1662005.91		
				12	395272.07	1662006.55		
				13	395283.56	1662008.35		
				1	395291.47	1662009.91		

Таблица 8

Ведомость образуемых на II этапе частей земельных участков

Номер существующего земельного участка/ Условный номер образуемого земельного участка	Условный номер части земельного участка	Общая площадь, кв.м.	Номер поворотной точки	Координаты		Характеристика
				X	Y	
	:Б-15/чзу1		1	395098.20	1661901.59	Публичный сервитут для прохода и проезда
			2	395121.50	1661905.07	

Номер существующего	Условный номер части	Общая	Номер	Координаты		Характеристика
			3	395121.34	1661906.11	
			4	395120.31	1661912.52	
			5	395097.28	1661908.40	
			1	395098.20	1661901.59	
	:Е-27/чзу1		1	394834.74	1662162.95	Публичный сервитут для прохода и проезда
			2	394831.14	1662168.27	
			3	394819.03	1662159.91	
			4	394817.47	1662158.83	
			5	394820.95	1662153.70	
			6	394830.98	1662160.31	
			1	394834.74	1662162.95	
	:Ж-10/чзу1		1	394790.84	1661867.89	Публичный сервитут для прохода
			2	394822.24	1661874.33	
			3	394846.58	1661877.49	
			4	394847.31	1661880.58	
			5	394821.75	1661877.29	
			6	394816.53	1661876.25	
			7	394816.62	1661875.81	
			8	394810.10	1661874.57	
			9	394810.03	1661874.89	
			10	394790.43	1661870.85	
			1	394790.84	1661867.89	
	:Ж-12/чзу1		1	394881.55	1661704.56	Публичный сервитут для прохода и проезда
			2	394885.06	1661705.00	
			3	394884.86	1661706.72	
			4	394887.08	1661712.69	
			5	394893.70	1661715.89	
			6	394902.30	1661717.17	
			7	394901.04	1661728.94	
			8	394898.05	1661728.62	
			9	394898.19	1661727.50	
			10	394887.26	1661727.10	
			11	394887.99	1661720.42	
			12	394884.51	1661716.13	
			13	394880.27	1661715.61	
			1	394881.55	1661704.56	
	:Ж-14/чзу1		1	394912.72	1661793.39	Публичный сервитут для прохода и проезда
			2	394912.21	1661796.91	
			3	394900.04	1661795.59	
			4	394892.25	1661798.35	

Номер существующего	Условный номер части	Общая	Номер	Координаты		Характеристика
			5	394887.55	1661803.16	
			6	394886.38	1661803.04	
			7	394882.96	1661802.72	
			8	394883.02	1661802.28	
			9	394894.33	1661791.47	
			1	394912.72	1661793.39	

III этап межевания:

- перераспределение 4 существующих уточнённых земельных участков согласно фактическому землепользованию и утверждённых в составе проекта планировки территории красным линиям;
- перераспределение 1 образуемого на 1 этапе земельного участка, согласно фактическому землепользованию
- перераспределение 1 образуемого на 2 этапе земельного участка, для расширения территории школы;
- объединение земельных участков с одинаковым видом разрешённого использования, на территории которых располагается один объект капитального строительства;

Схема расположения образуемых на III этапе земельных участков приведена на рисунке 4.

Характеристики образуемых на III этапе земельных участков сведены в таблицу 9.



Рис.4. Схема расположения образуемых на III этапе земельных участков

Ведомость образуемых земельных участков на III этапе

Условный номер	Площадь, кв.м.	Вид разрешённого использования	Адрес	Номер поворотной точки	Координаты		Способ образования участка	Планируемая зона по ПЗЗ КГО
					X	Y		
Образуемые земельные участки								
:A-01	619	Для индивидуального жилищного строительства (2.1)	г. Камышлов, ул. Урицкого 18	1	395324.63	1661778.82	Образование из земель кадастрового квартала 66:46:0103002, государственная собственность на которые не разграничена под существующий индивидуальный жилой дом	Ж-1
				2	395325.39	1661778.94		
				3	395343.85	1661782.50		
				4	395343.88	1661782.50		
				5	395342.55	1661788.47		
				6	395340.88	1661794.67		
				7	395339.83	1661799.39		
				8	395338.48	1661804.88		
				9	395338.40	1661805.08		
				10	395334.83	1661803.92		
				11	395332.87	1661809.72		
				12	395335.65	1661810.68		
				13	395334.74	1661813.00		
				14	395332.79	1661812.40		
				15	395331.50	1661813.89		
				16	395325.58	1661813.21		
				17	395316.79	1661811.44		
				18	395317.44	1661807.36		
				19	395320.13	1661796.35		
				20	395320.61	1661796.47		
				21	395322.52	1661789.55		
:A-07	591	Ведение огородничества (13.2)	город Камышлов, пер.Пионерский 24	1	395324.63	1661778.82	Образование из земель кадастрового квартала 66:46:0103002, государственная собственность на которые не разграничена	СХ-3
				2	395334.83	1661803.92		
				3	395338.40	1661805.08		
				4	395338.48	1661804.88		
				5	395340.98	1661805.72		
				6	395342.04	1661806.28		
				7	395346.51	1661807.88		
				8	395348.77	1661808.72		
				9	395338.73	1661839.66		
				10	395338.73	1661839.66		
				11	395338.73	1661839.66		
				12	395322.60	1661837.30		
				1	395324.63	1661778.82		
				2	395334.83	1661803.92		
				3	395338.40	1661805.08		
				4	395338.48	1661804.88		
				5	395340.98	1661805.72		
				6	395342.04	1661806.28		
				7	395346.51	1661807.88		
				8	395348.77	1661808.72		
				9	395338.73	1661839.66		
				10	395338.73	1661839.66		
				11	395338.73	1661839.66		
				12	395322.60	1661837.30		
				1	395324.63	1661778.82		
				2	395334.83	1661803.92		
				3	395338.40	1661805.08		
				4	395338.48	1661804.88		
				5	395340.98	1661805.72		
				6	395342.04	1661806.28		
				7	395346.51	1661807.88		
				8	395348.77	1661808.72		
				9	395338.73	1661839.66		
				10	395338.73	1661839.66		
				11	395338.73	1661839.66		
				12	395322.60	1661837.30		
				1	395324.63	1661778.82		
				2	395334.83	1661803.92		
				3	395338.40	1661805.08		
				4	395338.48	1661804.88		
				5	395340.98	1661805.72		
				6	395342.04	1661806.28		
				7	395346.51	1661807.88		
				8	395348.77	1661808.72		
				9	395338.73	1661839.66		
				10	395338.73	1661839.66		
				11	395338.73	1661839.66		
				12	395322.60	1661837.30		

Условный	Площадь,	Вид разрешённого	Адрес	Номер	Координаты		Способ образования участка	Планируема
				13	395325.58	1661813.21		
				14	395331.50	1661813.89		
				15	395332.79	1661812.40		
				16	395334.74	1661813.00		
				17	395335.65	1661810.68		
				18	395332.87	1661809.72		
				1	395334.83	1661803.92		
:А-18	334	Земельные участки (территории) общего пользования (12.0)		1	395308.37	1661935.54	Образование из земель кадастрового квартала 66:46:0103002, государственная собственность на которые не разграничена	
				2	395312.96	1661916.96		
				3	395306.54	1661951.31		
				4	395302.33	1661971.36		
				5	395300.20	1661981.65		
				6	395295.91	1662006.03		
				7	395294.16	1662015.20		
				8	395297.27	1662015.44		
				9	395291.92	1662035.77		
				10	395288.28	1662040.06		
				11	395286.71	1662039.54		
				12	395285.12	1662038.98		
				13	395288.64	1662023.28		
				14	395291.47	1662009.91		
				15	395293.61	1662000.15		
				16	395295.82	1661989.50		
				17	395297.17	1661989.58		
				18	395300.05	1661973.53		
				19	395301.48	1661967.08		
				20	395304.85	1661952.51		
				21	395307.98	1661937.06		
:Г-35	855	Земельные участки (территории) общего пользования (12.0)	г. Камышлов, ул. К.Маркса	1	395308.37	1661935.54	Образование из земель кадастрового квартала 66:46:0103002, государственная собственность на которые не разграничена	
				1	394914.44	1661950.33		
				2	394914.90	1661946.64		
				3	394915.08	1661946.77		
				4	394933.93	1661948.84		
				5	394945.03	1661949.64		
				6	394964.57	1661951.86		
				7	394965.28	1661951.18		
				8	394965.71	1661950.42		
				9	394965.84	1661950.09		
				10	394970.75	1661950.71		
				11	394971.94	1661941.04		

Условный	Площадь,	Вид разрешённого	Адрес	Номер	Координаты	Способ образования участка	Планируема	
				12	394972.93	1661933.08		
				13	394986.85	1661934.66		
				14	394985.15	1661945.89		
				15	394984.27	1661945.75		
				16	394982.37	1661958.10		
				17	394982.82	1661958.18		
				18	394981.97	1661963.49		
				19	394968.95	1661962.67		
				20	394968.40	1661965.81		
				21	394953.68	1661964.63		
				22	394946.96	1661963.83		
				23	394947.60	1661959.18		
				24	394941.45	1661958.15		
				25	394942.01	1661954.18		
				26	394932.86	1661952.10		
				27	394914.74	1661950.36		
				1	394914.44	1661950.33		
:Д-09	1371	Малозэтажная многоквартирная жилая застройка (2.1.1)	г. Камышлов, ул. Свердлова, 50	1	395020.14	1662311.18	Образование путем перераспределения ЗУ 66:46:0103002:Д-03 и земель кадастрового квартала 66:46:0103002, государственная собственность на которые не разграничена	Ж-2
				2	395018.29	1662328.31		
				3	395015.36	1662351.25		
				4	395014.28	1662359.70		
				5	395002.19	1662351.97		
				6	395001.51	1662351.53		
				7	394977.48	1662336.08		
				8	394980.25	1662331.96		
				9	394984.27	1662325.99		
				10	394997.06	1662307.02		
				11	394997.27	1662307.14		
				12	395001.43	1662310.14		
				13	395004.38	1662305.34		
				14	395005.01	1662304.58		
:Е-14	6151	Земельные участки (территории) общего пользования (12.0)		1	394997.75	1662096.30	Образование из земель кадастрового квартала 66:46:0103002, государственная собственность на которые не разграничена	
				2	395004.13	1662099.78		
				3	394990.29	1662125.88		
				4	394989.14	1662125.28		
				5	394982.58	1662137.57		
				6	394971.07	1662159.07		
				7	394965.33	1662158.22		
				8	394952.18	1662183.12		

Условный	Площадь,	Вид разрешённого	Адрес	Номер	Координаты	Способ образования участка	Планируема	
				9	394946.86	1662193.17		
				10	394945.70	1662195.41		
				11	394941.54	1662202.62		
				12	394939.72	1662213.43		
				13	394953.31	1662215.43		
				14	394955.77	1662216.07		
				15	394961.80	1662215.91		
				16	394961.66	1662212.79		
				17	394962.72	1662206.38		
				18	394976.28	1662208.62		
				19	394977.07	1662208.46		
				20	394986.20	1662209.90		
				21	394984.51	1662220.11		
				22	394971.21	1662217.91		
				23	394969.64	1662217.67		
				24	394967.79	1662225.20		
				25	394966.36	1662231.00		
				26	394950.54	1662228.64		
				27	394932.48	1662225.96		
				28	394909.91	1662211.75		
				29	394879.34	1662189.45		
				30	394884.46	1662181.56		
				31	394894.64	1662189.01		
				32	394897.32	1662185.21		
				33	394910.27	1662192.57		
				34	394913.10	1662188.01		
				35	394914.23	1662188.81		
				36	394917.69	1662183.88		
				37	394914.41	1662181.60		
				38	394914.99	1662180.80		
				39	394909.48	1662176.48		
				40	394906.11	1662174.12		
				41	394906.11	1662174.08		
				42	394901.17	1662170.55		
				43	394896.60	1662176.84		
				44	394893.04	1662174.28		
				45	394890.23	1662172.20		
				46	394880.51	1662164.99		
				47	394859.90	1662149.22		
				48	394856.97	1662142.85		

Условный	Площадь,	Вид разрешённого	Адрес	Номер	Координаты		Способ образования участка	Планируема
				49	394851.10	1662139.09		
				50	394855.83	1662132.61		
				51	394842.91	1662123.12		
				52	394842.13	1662122.60		
				53	394844.21	1662119.56		
				54	394864.21	1662133.53		
				55	394878.51	1662112.47		
				56	394888.87	1662095.62		
				57	394889.47	1662094.46		
				58	394894.47	1662097.18		
				59	394895.26	1662096.06		
				60	394901.69	1662100.14		
				61	394889.38	1662118.72		
				62	394885.30	1662115.43		
				63	394884.29	1662114.99		
				64	394877.15	1662125.24		
				65	394876.97	1662125.12		
				66	394872.04	1662132.13		
				67	394876.04	1662135.01		
				68	394872.08	1662139.37		
				69	394878.99	1662145.86		
				70	394877.32	1662148.06		
				71	394881.25	1662151.22		
				72	394884.86	1662154.10		
				73	394888.43	1662156.86		
				74	394891.98	1662159.75		
				75	394895.87	1662162.55		
				76	394899.63	1662165.19		
				77	394903.21	1662167.79		
				78	394906.49	1662169.71		
				79	394907.34	1662168.23		
				80	394918.47	1662176.04		
				81	394922.05	1662175.08		
				82	394938.41	1662151.50		
				83	394925.25	1662142.37		
				84	394932.88	1662132.09		
				85	394940.46	1662124.84		
				86	394943.76	1662126.88		
				87	394943.21	1662127.84		
				88	394953.00	1662133.33		

Условный	Площадь,	Вид разрешённого	Адрес	Номер	Координаты		Способ образования участка	Планируема
				89	394956.52	1662126.96		
				90	394959.11	1662118.03		
				91	394947.16	1662110.71		
				92	394942.15	1662107.59		
				93	394942.52	1662106.99		
				94	394938.61	1662104.50		
				95	394938.20	1662105.10		
				96	394910.84	1662087.89		
				97	394914.84	1662082.57		
				98	394918.83	1662084.73		
				99	394983.32	1662118.43		
				100	394985.45	1662119.36		
				1	394997.75	1662096.30		
				1	394948.73	1662147.62		
				2	394959.59	1662154.50		
				3	394945.87	1662176.00		
				4	394946.66	1662176.52		
				5	394944.41	1662180.00		
				6	394945.26	1662180.52		
				7	394943.11	1662183.96		
				8	394941.50	1662182.96		
				9	394940.36	1662184.80		
				10	394940.90	1662185.13		
				11	394939.30	1662187.45		
				12	394938.86	1662187.17		
				13	394937.91	1662188.69		
				14	394939.04	1662189.49		
				15	394936.81	1662192.77		
				16	394934.56	1662196.09		
				17	394933.67	1662195.45		
				18	394924.90	1662209.42		
				19	394914.57	1662202.90		
				20	394914.63	1662202.78		
				21	394916.45	1662199.70		
				22	394915.56	1662199.14		
				23	394922.14	1662188.45		
				24	394923.13	1662189.01		
				25	394927.28	1662182.56		
				26	394927.12	1662182.48		
				27	394929.50	1662178.92		

Условный	Площадь,	Вид разрешённого	Адрес	Номер	Координаты		Способ образования участка	Планируема
				28	394929.41	1662178.84		
				29	394931.53	1662175.48		
				30	394931.72	1662175.56		
				31	394942.19	1662159.03		
				32	394941.28	1662158.47		
				33	394943.49	1662154.90		
				34	394944.40	1662155.50		
				35	394946.47	1662152.18		
				36	394945.99	1662151.90		
				1	394948.73	1662147.62		
Ж-16	140	Магазины (4.4)	г. Камышлов, ул. К.Маркса, дом 40а	1	394881.91	1662018.80	Образование путем перераспределения ЗУ 66:46:0103002:550 и земель кадастрового квартала 66:46:0103002, государственная собственность на которые не разграничена	ОД(К)
				2	394873.99	1662016.28		
				3	394872.64	1662015.84		
				4	394876.99	1662002.23		
				5	394886.22	1662005.19		
				6	394885.78	1662007.15		
				7	394883.21	1662016.36		
Ж-17		Дошкольное, начальное и среднее общее образование (3.5.1)	г. Камышлов, ул. Энгельса, дом 171	1	394789.97	1661852.45	Образование путем перераспределения ЗУ Ж-15 и земель кадастрового квартала 66:46:0103002, государственная собственность на которые не разграничена	ОД (С-7)
				2	394787.18	1661852.30		
				3	394771.51	1661850.74		
				4	394760.99	1661849.58		
				5	394756.55	1661848.90		
				6	394741.63	1661846.86		
				7	394741.81	1661845.33		
				8	394744.46	1661826.20		
				9	394745.57	1661818.36		
				10	394746.72	1661810.34		
				11	394749.51	1661790.41		
				12	394749.51	1661790.41		
				13	394750.25	1661785.10		
				14	394761.47	1661700.12		
				15	394761.77	1661697.96		
				16	394762.55	1661698.07		
				17	394762.55	1661698.07		
				18	394762.55	1661698.07		
				19	394763.75	1661689.49		
				20	394764.44	1661689.57		
				21	394871.19	1661703.22		
				22	394867.14	1661728.58		

Условный	Площадь,	Вид разрешённого	Адрес	Номер	Координаты		Способ образования участка	Планируема
				23	394865.65	1661737.91		
				24	394864.78	1661745.02		
				25	394862.75	1661761.65		
				26	394877.69	1661763.67		
				27	394877.13	1661767.73		
				28	394877.02	1661768.49		
				29	394876.74	1661770.49		
				30	394876.58	1661771.73		
				31	394876.25	1661774.11		
				32	394868.38	1661787.33		
				33	394847.16	1661793.79		
				34	394845.59	1661801.78		
				35	394845.01	1661804.73		
				36	394843.90	1661810.38		
				37	394841.64	1661824.02		
				38	394834.64	1661823.22		
				39	394830.49	1661822.65		
				40	394824.39	1661821.69		
				41	394818.69	1661852.67		
				42	394821.40	1661853.10		
				43	394819.44	1661867.43		
				44	394797.82	1661865.47		
				45	394791.28	1661864.62		
46	394792.22	1661857.55						
:К-24	1077	Для индивидуального жилищного строительства (2.1)	г Камышлов, ул Маяковского, д 5	1	394789.97	1661852.45	Образование путем перераспределения ЗУ 66:46:0103002:2025 и земель кадастрового квартала 66:46:0103002, государственная собственность на которые не разграничена	Ж-1
				2	394611.67	1661863.40		
				3	394601.24	1661895.71		
				4	394584.98	1661889.26		
				5	394591.49	1661870.41		
				6	394593.20	1661864.92		
				7	394595.05	1661858.68		
				8	394594.39	1661858.52		
				9	394594.68	1661857.28		
				10	394600.86	1661832.58		
				11	394619.43	1661837.22		
:К-25(1)	147	Деловое управление (4.1)	г Камышлов, ул Маяковского,	1	394617.06	1661847.31	Образование из земель кадастрового квартала 66:46:0103002,	ОД(К)
				2	394611.67	1661863.40		
				3	394634.36	1661847.27		
				2	394627.02	1661879.13		
				3	394624.00	1661888.02		

Условный	Площадь,	Вид разрешённого	Адрес	Номер	Координаты		Способ образования участка	Планируема						
			д 11	4	394622.99	1661887.82	государственная собственность на которые не разграничена							
				5	394625.75	1661880.58								
				6	394626.84	1661878.85								
				7	394631.32	1661851.75								
				8	394631.49	1661850.35								
				9	394631.61	1661849.35								
				10	394631.73	1661848.35								
				11	394632.15	1661844.99								
				12	394632.36	1661843.35								
				13	394644.02	1661844.79								
				14	394661.62	1661846.95								
				15	394661.27	1661849.83								
				1	394634.36	1661847.27								
				:К-25(2)	474					1	394619.14	1661898.31		
										2	394663.73	1661915.28		
3	394665.90	1661913.48												
4	394668.82	1661913.88												
5	394668.71	1661914.96												
6	394676.23	1661916.08												
7	394676.34	1661915.04												
8	394677.96	1661915.24												
9	394677.48	1661920.93												
10	394681.52	1661921.65												
11	394681.98	1661920.33												
12	394690.64	1661921.45												
13	394690.26	1661924.21												
14	394704.23	1661926.09												
15	394703.69	1661929.89												
16	394697.03	1661928.93												
17	394696.72	1661931.21												
18	394693.56	1661930.77												
19	394693.87	1661928.49												
20	394677.86	1661926.13												
21	394616.59	1661901.71												
:Л-22	2223	Коммунальное обслуживание (3.1)	г Камышлов, ул Энгельса	1	394587.89	1661980.89	Образование из земель кадастрового квартала 66:46:0103002, государственная собственность на которые не разграничена	П-6						
				2	394595.78	1661985.73								
				3	394625.82	1662005.19								
				4	394630.65	1662007.75								
				5	394627.72	1662012.80								

Условный	Площадь,	Вид разрешённого	Адрес	Номер	Координаты	Способ образования участка	Планируема
				6	394625.74 1662016.68		
				7	394616.41 1662028.41		
				8	394615.31 1662030.01		
				9	394609.22 1662038.90		
				10	394601.88 1662037.49		
				11	394586.80 1662033.73		
				12	394571.75 1662030.17		
				13	394556.98 1662025.69		
				14	394554.30 1662025.32		
				15	394563.40 1662011.35		
				16	394562.41 1662010.55		
				17	394562.36 1662010.59		
				1	394587.89 1661980.89		
				1	394622.70 1662009.35		
				2	394617.82 1662016.84		
				3	394609.49 1662011.35		
				4	394607.87 1662013.76		
				5	394600.88 1662008.95		
				6	394606.86 1661999.27		
				1	394622.70 1662009.35		
:М-11	555	Предпринимательство (4.0) Предпринимательство	г Камышлов, ул Кирова, д 30	1	394459.29 1661971.40	Образование путем перераспределения ЗУ 66:46:0103002:1980 и земель кадастрового квартала 66:46:0103002, государственная собственность на которые не разграничена	ОД(К)
				2	394456.72 1661975.01		
				3	394452.61 1661972.57		
				4	394449.00 1661978.65		
				5	394438.76 1661972.57		
				6	394432.72 1661968.68		
				7	394428.84 1661966.16		
				8	394422.78 1661959.84		
				9	394419.99 1661956.71		
				10	394419.57 1661957.15		
				11	394415.38 1661952.43		
				12	394415.01 1661952.03		
				13	394424.40 1661944.42		
				14	394425.91 1661946.35		
				15	394434.16 1661952.47		
				16	394437.41 1661955.03		
				17	394456.76 1661969.60		
:Е-42	2157	Для иных видов жилой застройки	г Камышлов, ул	1	394931.35 1662060.11	Образование путем объединения	Ж-3
				2	394997.75 1662096.30		

Условный	Площадь,	Вид разрешённого	Адрес	Номер	Координаты		Способ образования участка	Планируема
			Маяковского, д 8	3	394985.43	1662119.40	ЗУ 66:46:0103002:13 и ЗУ:Е-13	
				4	394983.32	1662118.43		
				5	394918.83	1662084.73		
				6	394914.84	1662082.57		
				7	394915.63	1662081.05		
				8	394927.34	1662057.95		
				1	394931.35	1662060.11		
:Е-43	6432	Среднее и высшее профессиональное обучение (3.5.2)	г. Камышлов, ул. Ленина, дом 15	1	394810.68	1662359.83	Образование путем объединения ЗУ 66:46:0103002:483 и ЗУ:Е-41	ОД (С-6)
				2	394811.95	1662357.87		
				3	394823.34	1662339.92		
				4	394838.18	1662349.25		
				5	394842.17	1662343.25		
				6	394845.16	1662344.97		
				7	394847.24	1662341.51		
				8	394859.93	1662321.52		
				9	394866.50	1662311.18		
				10	394868.83	1662307.58		
				11	394878.24	1662292.66		
				12	394875.94	1662290.56		
				13	394875.00	1662289.72		
				14	394836.99	1662263.61		
				15	394825.69	1662279.64		
				16	394826.16	1662279.99		
				17	394834.74	1662286.35		
				18	394819.42	1662309.76		
				19	394809.21	1662302.97		
				20	394804.21	1662299.50		
				21	394797.95	1662292.89		
				22	394795.97	1662291.11		
				23	394793.42	1662294.45		
				24	394784.54	1662305.63		
				25	394774.33	1662298.27		
				26	394771.29	1662296.08		
				27	394741.62	1662274.69		
				28	394740.77	1662274.08		
				29	394740.30	1662273.75		
				30	394722.17	1662300.65		
				31	394722.17	1662300.65		
				32	394754.32	1662322.15		
				33	394755.71	1662320.13		

Условный	Площадь,	Вид разрешённого	Адрес	Номер	Координаты		Способ образования участка	Планируема
				34	394762.12	1662316.49		
				35	394768.98	1662314.33		
				36	394779.73	1662321.55		
				37	394776.39	1662326.52		
				38	394772.92	1662331.69		
				39	394771.51	1662333.64		
				1	394810.68	1662359.83		

*Площадь участка не соответствует предельным параметрам Правил землепользования и застройки Камышловского городского округа, утвержденных решением Думы Камышловского городского округа от 21.11.2019 года №434.

II. Перечень и сведения о площади образуемых земельных участков, которые будут отнесены к территориям общего пользования или имуществу общего пользования, в том числе в отношении которых предполагаются резервирование и (или) изъятие для государственных или муниципальных нужд

Настоящим проектом сформированы 27 земельных участков, которые будут отнесены к территориям общего пользования или имуществу общего пользования. Перечень и сведения о площади этих участках представлены в таблице 10.

Таблица 10

Условный номер земельного участка	Площадь, кв.м	Вид разрешённого использования земельного участка
<u>I этап</u>		
:А-16	145	Земельные участки (территории) общего пользования (12.0)
:А-19	223	Земельные участки (территории) общего пользования (12.0)
:Г-08	830	Земельные участки (территории) общего пользования (12.0)
:Г-24	4456	Благоустройство территории (12.0.2)
:Д-01	122	Земельные участки (территории) общего пользования (12.0)
:И-02	614	Земельные участки (территории) общего пользования (12.0)
:Н-04	711	Земельные участки (территории) общего пользования (12.0)
:П-01(1)	263	Земельные участки (территории) общего пользования (12.0)
:П-01(2)	3269	
:П-01(3)	416	
:П-01(4)	565	
:П-01(5)	662	
:П-01(6)	2361	
:П-02	3224	Земельные участки (территории) общего пользования (12.0)
<u>II этап</u>		
:Б-21	724	Земельные участки (территории) общего пользования (12.0)
:В-14	1408	Территории общего пользования (12.0)
:Е-03	831	Благоустройство территории (12.0.2)
:Г-03	1898	Земельные участки (территории) общего пользования (12.0)
:Г-07	2270	Земельные участки (территории) общего пользования (12.0)
:Е-03	831	Благоустройство территории (12.0.2)
:Е-29	439	Земельные участки (территории) общего пользования (12.0)
:Е-34	1017	Земельные участки (территории) общего пользования (12.0)
:И-11	520	Земельные участки (территории) общего пользования (12.0)
:Л-16	866	Благоустройство территории (12.02.2)
<u>III этап</u>		
:А-18	334	Земельные участки (территории) общего пользования (12.0)
:Г-35	856	Земельные участки (территории) общего пользования (12.0)
:Е-14	6151	Земельные участки (территории) общего пользования (12.0)

Координаты характерных точек земельных участков, которые будут отнесены к территориям общего пользования представлены в таблице 3, таблице 6, таблице 9.

Настоящим проектом предусмотрено изъятие 7 земельных участков для государственных или муниципальных нужд: 66:46:0103002:28, 66:46:0103002:47, 66:46:0103002:107, 66:46:0103002:185, 66:46:0103002:241, 66:46:0103002:403,

66:46:0103002:450, 66:46:0103002:602, 66:46:0103002:1918, 66:46:0103002:2019.
Перечень и сведения о этих участках представлены в таблице 11.

Сведения о земельных участках, изымаемых для муниципальных нужд

№ п/п	Кадастровый номер исходного земельного участка/ статус	Площадь исходного земельного участка, кв.м.	Категория земель исходного земельного участка	Разрешённое использование исходного земельного участка	Разрешённое использование исходного земельного участка (по документу)	Правообладатель исходного земельного участка	Вид права на исходный земельный участок	Причина изъятия
1.	66:46:0103002:28 – ранее учтенный	560.00 – уточненная	Земли населённых пунктов	Для размещения иных объектов автомобильного транспорта и дорожного хозяйства	под объект автотранспорта (предприятие автосервиса)	Частная	№ 66-66-20/020/2008-540 от 27.12.2008 (собственность)	Для строительства подъезда к многоквартирному жилому дому
2.	66:46:0103002:47 – ранее учтенный	447.00 – декларированная	Земли населённых пунктов	Для индивидуальной жилой застройки	под жилой дом	Государственная федеральная	№ 66-01/01-299/2003-549 от 30.10.2003 (собственность)	ОД(К). Общественно-деловая зона (комплексная)
3.	66:46:0103002:107 – ранее учтенный	270.00	Земли населённых пунктов	Для индивидуальной жилой застройки	для индивидуального жилищного строительства	Частная	№ 66-01/20-2/2000-1104 от 14.08.2000 (собственность)	Для строительства многоквартирного жилого дома
4.	66:46:0103002:185 – ранее учтенный	31.00 – декларированная	Земли населённых пунктов	Для размещения индивидуальных гаражей	для строительства капитального гаража	Частная	№ 66-66-20/015/2008-588 от 15.10.2008 (собственность)	
5.	66:46:0103002:241 – ранее учтенный	27.00	Земли населённых пунктов	Для размещения индивидуальных гаражей	для строительства капитального гаража	Частная	№ 66-66-20/001/2009-476 от 27.03.2009 (собственность))
6.	66:46:0103002:403 – ранее учтенный	31.00 – декларированная	Земли населённых пунктов	Для размещения индивидуальных гаражей	для строительства капитального гаража	Частная	№ 66-66-20/011/2014-241 от 12.08.2014 (собственность)	
7.	66:46:0103002:450 – ранее учтенный	29.00	Земли населённых пунктов	Для размещения индивидуальных гаражей	для строительства индивидуального капитального гаража	Частная	№ 66-66-20/002/2007-342 от 07.03.2007 (собственность)	
8.	66:46:0103002:602 – учтенный	35.00	Земли населённых пунктов	Для размещения объектов розничной торговли	под строительство объекта торговли (магазин)	Частная	№ 66-66-20/036/2010-137 от 19.01.2011 (собственность)	Ж-1. Зона застройки индивидуальными жилыми домами
9.	66:46:0103002:1918 – учтенный	21.00	Земли населённых пунктов	Для размещения индивидуальных гаражей	под установку индивидуального металлического	Данные отсутствуют	№ 66-66/020-66/020/303/2015-116/2 от 27.02.2015 (аренда)	

№ п/п	Кадастровый номер исходного земельного участка/ статус	Площадь исходного земельного участка, кв.м.	Категория земель исходного земельного участка	Разрешённое использование исходного земельного участка	Разрешённое использование исходного земельного участка (по документу)	Правообладатель исходного земельного участка	Вид права на исходный земельный участок	Причина изъятия
					гаража			
10.	66:46:0103002:2019 – учтенный	334.00	Земли населённых пунктов	Для индивидуальной жилой застройки	для индивидуального жилищного строительства	Частная	№ 66:46:0103002:2019-66/020/2017-1 от 12.12.2017 (собственность)	Ж-2. Зона малоэтажных многоквартирных жилых домов

III. Сведения о границах территории, в отношении которой утвержден проект межевания

Площадь территории, в отношении которой утверждается проект межевания составляет 67,69 га.

Перечень координат характерных точек приведен в таблице 12.

Таблица 12

Перечень координат характерных точек

№	X	Y
1	394461.9	1661631
2	394416.7	1661702
3	394312.6	1661824
4	394242.3	1661918
5	394211.2	1661956
6	394300.3	1662017
7	394319.2	1662030
8	394337.7	1662043
9	394394.3	1662080
10	394397.1	1662082
11	394479.4	1662136
12	394481.4	1662138
13	394628.9	1662243
14	394649.1	1662259
15	394701.6	1662300
16	394799.3	1662367
17	394900.7	1662436
18	394999.6	1662502
19	395012.5	1662514
20	395086.5	1662552
21	395125.1	1662568
22	395135.1	1662572
23	395140.3	1662572
24	395160.3	1662576
25	395244.7	1662591
26	395271.6	1662445
27	395281.5	1662394
28	395290.6	1662344
29	395299.3	1662297
30	395303.8	1662271
31	395309	1662241
32	395316.6	1662201
33	395323	1662161
34	395329.2	1662131
35	395333.2	1662107
36	395337.8	1662091
37	395343.2	1662066
38	395348.9	1662035
39	395355.9	1662000
40	395361.2	1661964
41	395365	1661942
42	395371.3	1661910

43	395383.5	1661865
44	395402.3	1661815
45	395414	1661789
46	395380.4	1661773
47	395364.3	1661769
48	395354.6	1661767
49	395289.2	1661757
50	395278.8	1661755
51	395264.5	1661753
52	395205.4	1661741
53	395149.3	1661731
54	395121.9	1661727
55	395111.6	1661726
56	395100.1	1661724
57	395005.7	1661709
58	394831.8	1661685
59	394762.6	1661675
60	394754.2	1661673
61	394737.5	1661671
62	394554.6	1661645
63	394548.5	1661644
64	394546.5	1661644
65	394541.4	1661643
1	394461.9	1661631