

**Отдел территориального планирования**

Заказчик: Муниципальное казенное учреждение «Центр обеспечения деятельности администрации Камышловского городского округа»

**Проект планировки и проект межевания территории в границах кадастрового квартала 66:46:0103002 в центральной части Камышловского городского округа**

**Сведения об образуемых и изменяемых земельных участках  
Том 3**

Муниципальный контракт №0862600012620000027001 от 9.06.2020 г.

Екатеринбург 2020

Общество с ограниченной ответственностью  
«Инженерный центр «Лидер-С»  
Отдел территориального планирования

Заказчик: Муниципальное казенное учреждение «Центр обеспечения деятельности администрации Камышловского городского округа»

**Проект планировки и проект межевания территории в границах кадастрового квартала 66:46:0103002 в центральной части Камышловского городского округа**

**Сведения об образуемых и изменяемых земельных участках  
Том 3**

Муниципальный контракт №0862600012620000027001 от 9.06.2020 г.

Директор

Начальник отдела

Ведущий градостроитель проекта







И.И. Банников

О.В. Идолова

А.Е. Комарова

Екатеринбург 2020

### Список разработчиков

Раздел проекта	Должность	Фамилия	Подпись
Руководители	Директор	И.И. Банников	
	Начальник отдела	О.В. Идолова	
Архитектурно-планировочная часть	Ведущий градостроитель проекта	А.Е. Комарова	
Транспортная инфраструктура	Специалист транспортного обеспечения	В.А. Гуляев	
Инженерные сети	Специалист инженерного обеспечения	К.В. Юдина	
Инженерная подготовка			
Охрана окружающей среды	Ведущий специалист градостроительства	А.В. Зуева	
Технико-экономическое обоснование проекта			

## Состав документации по планировке территории

№ п/п	№ схемы	Наименование	Масштаб	Количество листов
<b>Проект планировки территории</b>				
Основная (утверждаемая) часть проекта планировки территории				
<u>Графические материалы</u>				
1	1.1	Чертёж планировки территории	1:1000	2
<u>Текстовые материалы</u>				
2	–	«Проект планировки территории в границах кадастрового квартала 66:46:0103002 в центральной части Камышловского городского округа. Положения о характеристиках планируемого развития территории». Том 1	–	
Материалы по обоснованию проекта планировки территории				
<u>Графические материалы</u>				
3	2.1	Карта (фрагмент карты) планировочной структуры территорий городского округа с отображением границ элементов планировочной структуры	1:5000	1
4	2.2	Схема организации движения транспорта (включая транспорт общего пользования) и пешеходов, а также схема организации улично-дорожной сети	1:2000	1
5	2.3	Схема границ зон с особыми условиями использования территории, <i>совмещённая со Схемой границ территорий объектов культурного наследия</i>	1:2000	1
6	2.4	Схема, отображающая местоположение существующих объектов капитального строительства, в том числе линейных объектов, объектов, подлежащих сносу, объектов незавершённого строительства	1:1000	2
7	2.5	Варианты планировочных и(или) объёмно-пространственных решений застройки территории в соответствии с проектом планировки территории	1:1000	2
8	2.6	Схема вертикальной планировки территории, инженерной подготовки и инженерной защиты территории	1:2000	1
9	2.7	Схема планируемого развития объектов инженерной инфраструктуры	1:1000	2
<u>Текстовые материалы</u>				
10	–	«Проект планировки территории в границах кадастрового квартала 66:46:0103002 в центральной части Камышловского городского округа. Материалы по обоснованию». Том 2	–	
<b>Проект межевания территории</b>				
Основная (утверждаемая) часть проекта межевания территории				
<u>Графические материалы</u>				
11	3.1	Чертёж межевания территории (1 этап)	1:1000	2
12	3.2	Чертёж межевания территории (2 этап)	1:1000	2
13	3.3	Чертёж межевания территории (3 этап)	1:1000	2
<u>Текстовые материалы</u>				

14	–	«Проект межевания территории в границах кадастрового квартала 66:46:0103002 в центральной части Камышловского городского округа. Сведения об образуемых и изменяемых земельных участках». Том 3	–	
Материалы по обоснованию проекта межевания территории				
<u>Графические материалы</u>				
15	4.1	Чертёж межевания территории (материалы по обоснованию)	1:1000	2

## Содержание

Введение.....	7
I. Перечень и сведения о площади образуемых земельных участков, в том числе возможные способы их образования.....	9
1. Краткая характеристика территории проектирования.....	9
2. Сведения о фактическом землепользовании территории проектирования .....	9
3. Сведения по установлению границ земельных участков и обоснование принятых решений .....	94
I этап межевания: .....	96
II этап межевания: .....	172
III этап межевания:.....	219
II. Перечень и сведения о площади образуемых земельных участков, которые будут отнесены к территориям общего пользования или имуществу общего пользования, в том числе в отношении которых предполагаются резервирование и (или) изъятие для государственных или муниципальных нужд .....	233
III. Сведения о границах территории, в отношении которой утвержден проект межевания .....	236

## Введение

Проект межевания территории в границах кадастрового квартала 66:46:0104004 в северной части Камышловского городского округа (далее – проект) разрабатывается в рамках муниципального контракта от 9.06.2020г. № 0862600012620000027001.

между муниципальным заказчиком МКУ «Центр обеспечения деятельности администрации Камышловского городского округа» и ООО «Инженерный центр «Лидер-С».

Целями разработки проекта являются:

1. Обеспечение устойчивого развития территории, в том числе выделение элементов планировочной структуры, установление границ земельных участков, установление зон планируемого размещения объектов капитального строительства, установление красных линий и проведения комплексных кадастровых работ.

2. Анализ существующей градостроительной ситуации и решения задач по развитию Проектируемой территории.

3. Создание информационного ресурса ИСОГД в виде базы пространственных и иных данных об объектах градостроительной деятельности в целях обеспечения автоматизации процессов при исполнении муниципальных функций и предоставлении услуг в сфере градостроительной деятельности.

4. Обеспечение публичности и открытости градостроительных решений.

При разработке проекта учтены и использованы следующие законодательные нормативные документы:

– Федеральный закон от 29.12.2004 №190-ФЗ «Градостроительный кодекс Российской Федерации»;

– Федеральный закон от 25.10.2001 №136-ФЗ «Земельный кодекс Российской Федерации»;

– Федеральный закон от 03.06.2006 №74-ФЗ «Водный кодекс Российской Федерации»;

– Федеральный закон от 04.12.2006 №200-ФЗ «Лесной кодекс Российской Федерации»;

– Федеральный закон от 23.06.2014 №171-ФЗ «О внесении изменений в Земельный кодекс Российской Федерации и отдельные законодательные акты Российской Федерации»;

– Федеральный закон от 06.10.2003 №131-ФЗ «Об общих принципах организации местного самоуправления в Российской Федерации»;

– Федеральный закон от 10.01.2002 №7-ФЗ «Об охране окружающей среды»;

– Федеральный закон от 30 марта 1999 года № 52–ФЗ «О санитарно – эпидемиологическом благополучии населения»;

– Федеральный закон от 22.07.2008 №123-ФЗ «Технический регламент о требованиях пожарной безопасности»;

– Местные нормативы градостроительного проектирования, утвержденные Решением Думы Камышловского городского округа от 23.04.2015 года №472;

– Федеральный закон от 24 июля 2007 года № 221-ФЗ «О государственном кадастре недвижимости»;

– СП 42.13330.2016 «Свод правил. Градостроительство. Планировка и застройка городских и сельских поселений. Актуализированная редакция СНиП 2.07.01-89\*»;

– СП 51.13330.2011 «Защита от шума. Актуализированная редакция СНиП 23-03-2003» (утв. приказом Минрегиона РФ от 28.12.2010 №825);

– СанПиН 2.2.1/2.1.1.1200-03 «Санитарно-защитные зоны и санитарная классификация предприятий, сооружений и иных объектов» (утв. постановлением Главного государственного санитарного врача РФ от 25.09.2007 №74);

– СП 11-112-2001 «Порядок разработки и состав раздела "Инженерно-технические мероприятия гражданской обороны. Мероприятия по предупреждению чрезвычайных ситуаций» градостроительной документации для территорий городских и сельских поселений, других муниципальных образований»;

– Приказ Минэкономразвития России от 01.09.2014 №540 «Об утверждении классификатора видов разрешенного использования земельных участков»;

– РДС 30-201-98 Инструкция о порядке проектирования и установления красных линий в городах и других поселениях Российской Федерации».

Исходные данные, используемые в проекте:

– Генеральный план развития Камышловского городского округа до 2032 года, утвержденного Решением Думы Камышловского городского округа №257 от 27.09.2013;

– Правила землепользования и застройки Камышловского городского округа, утвержденные решением Думы Камышловского городского округа от 25.05.2017 года № 116 ( в редакции от 21.11.2019 года №434) (далее ПЗЗ КГО);

– Инженерно-геодезические изыскания, выполненные ООО «Инженерный центр «Лидер-С» в 2020 году;

– Сведения государственного кадастра недвижимости о землепользовании и земельно-имущественных отношениях.

Проект межевания территории в границах кадастрового квартала 66:46:0103002 в северной части Камышловского городского округа выполняется в местной системе координат Свердловской области МСК-66.



## I. Перечень и сведения о площади образуемых земельных участков, в том числе возможные способы их образования

### 1. Краткая характеристика территории проектирования

Территория проектирования расположена в центральной части Камышловского городского округа Свердловской области в границах кадастрового квартала 66:46:0103002 (кадастровый план территории квартала представлен в Приложении 5).

Площадь территории проектирования составляет 67,69 га.

Местоположение участка проектирования представлен на рисунке 1.

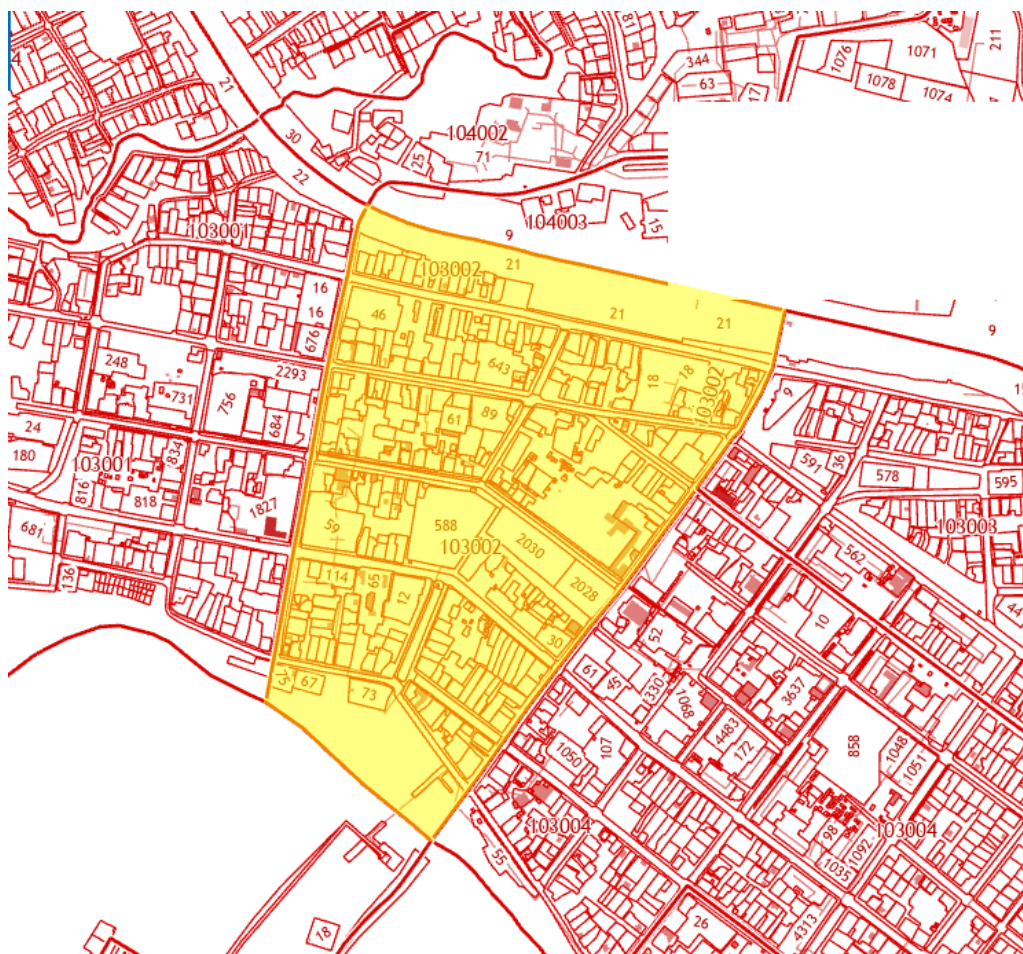


Рис 1. Схема расположения участка проектирования на публичной кадастровой карте

### 2. Сведения о фактическом землепользовании территории проектирования

На момент разработки проекта межевания территории в границы проектирования попадают 432 земельных участков, поставленных на кадастровый учёт и относящихся к землям населённых пунктов. Их характеристики представлены в таблице 1.

Согласно сведениям кадастрового плана территории 408 земельных участков имеют уточнённые границы, 24 земельных участков – декларированные. 2 земельных участка многоконтурные.

Согласно сведениям Единого государственного реестра прав, на недвижимое имущество и сделок с ним:

- 15 земельных участка находятся в собственности Российской Федерации;
- 23 земельных участка находятся в муниципальной собственности;
- 232 земельных участка находятся в собственности;
- 33 земельных участка находится в общей долевой собственности;
- 10 земельных участка предоставлены в аренду.

Сведения о виде права на остальные земельные участки отсутствуют.

Основные сведения о земельных участках, попадающих в границы проектирования представлены в таблице 1. Границы участков отображены на «Чертеж межевания территории» (материалы по обоснованию). (Лист 4.1 Графических материалов).

Таблица 1

## Сведения о земельных участках, попадающих в границу проектирования

№ п/п	Кадастровый номер исходного земельного участка/статус	Площадь исходного земельного участка, кв.м.	Категория земель исходного земельного участка	Разрешённое использование исходного земельного участка	Разрешённое использование исходного земельного участка (по документу)	Правообладатель исходного земельного участка	Вид права на исходный земельный участок	Существующая территориальная зона по ПЗЗ КГО
1.	66:46:0103002:1 – ранее учтенный	409.00 – уточненная	Земли населённых пунктов	Для индивидуальной жилой застройки	для индивидуального жилищного строительства	Данные отсутствуют	Данные отсутствуют	ОД(К). Общественно-деловая зона (комплексная)
2.	66:46:0103002:2 – ранее учтенный	146.00 – уточненная	Земли населённых пунктов	Для размещения объектов предпринимательской деятельности	для ведения предпринимательской деятельности	Частная	№ 66-01/20-2/2002-471 от 15.05.2002 (собственность)	ОД(К). Общественно-деловая зона (комплексная)
3.	66:46:0103002:4 – ранее учтенный	14.00 – уточненная	Земли населённых пунктов	Для размещения объектов розничной торговли	торговый киоск	Частная	№ 66-01/20-13/2002-67 от 16.05.2002 (собственность)	ОД(К). Общественно-деловая зона (комплексная)
4.	66:46:0103002:6 – ранее учтенный	471.00 – уточненная	Земли населённых пунктов	Для размещения объектов предпринимательской деятельности	для предпринимательской деятельности	Данные отсутствуют	Данные отсутствуют	ОД(К). Общественно-деловая зона (комплексная)
5.	66:46:0103002:7 – ранее учтенный	376.00 – уточненная	Земли населённых пунктов	Для размещения объектов розничной торговли	под объект торговли (магазин)	Частная	№ 66-66/020-66/020/305/2016-191/2 от 18.04.2016 (собственность) № 66-66/020-66/020/305/2016-192/1 от 18.04.2016 (в силу закона) № 66:46:0103002:7-66/020/2017-1 от 08.11.2017 (в силу договора)	ОД(К). Общественно-деловая зона (комплексная)
6.	66:46:0103002:8 – ранее учтенный	165.00 – уточненная	Земли населённых пунктов	Для размещения объектов предпринимательской деятельности	для предпринимательской деятельности	Данные отсутствуют	Данные отсутствуют	Ж-2. Зона малоэтажных многоквартирных жилых домов

№ п/п	Кадастровый номер исходного земельного участка/ <i>статус</i>	Площадь исходного земельного участка, кв.м.	Категория земель исходного земельного участка	Разрешённое использование исходного земельного участка	Разрешённое использование исходного земельного участка (по документу)	Правообладатель исходного земельного участка	Вид права на исходный земельный участок	Существующая территориальная зона по ПЗЗ КГО
7.	66:46:0103002:9– ранее учтенный	129.00 – уточненная	Земли населённых пунктов	Для размещения объектов предпринимательской деятельности	для предпринимательской деятельности	Данные отсутствуют	Данные отсутствуют	(Т-3.3). Зона объектов автомобильного транспорта (подзона V класса опасности)
8.	66:46:0103002:10– ранее учтенный	676.00 – уточненная	Земли населённых пунктов	Для размещения объектов предпринимательской деятельности	для предпринимательской деятельности	Данные отсутствуют	Данные отсутствуют	ОД(К). Общественно-деловая зона (комплексная)
9.	66:46:0103002:11– ранее учтенный	253.00 – уточненная	Земли населённых пунктов	Для размещения индивидуальных гаражей	для строительства гаража с мастерской	Частная	№ 66-66-20/002/2007-226 от 26.02.2007 (собственность)	КС-5. Территориальная коммунально-складская зона (подзона V класса опасности)
10.	66:46:0103002:12– ранее учтенный	5189.00 – уточненная	Земли населённых пунктов	Для размещения административных зданий	под административным зданием	Государственная федеральная, Государственная субъекта Российской Федерации	№ 66-01/20-4/2003-106 от 19.06.2003 (постоянное (бессрочное) пользование) № 66:46:0103002:12-66/020/2018-2 от 25.06.2018 (собственность)	ОД(К). Общественно-деловая зона (комплексная)
11.	66:46:0103002:13– ранее учтенный	1855.00 – уточненная	Земли населённых пунктов	Для иных видов жилой застройки	под общежитием	Государственная федеральная, Государственная субъекта Российской Федерации	№ 66:46:0103002:13-66/020/2018-2 от 25.06.2018 (собственность) № 66-01/20-4/2003-107 от 19.06.2003 (постоянное (бессрочное) пользование)	Ж-2. Зона малоэтажных многоквартирных жилых домов
12.	66:46:0103002:14– ранее учтенный	590.00 – уточненная	Земли населённых пунктов	Для размещения объектов предпринимательской деятельности	для предпринимательской деятельности	Данные отсутствуют	Данные отсутствуют	ОД(К). Общественно-деловая зона (комплексная)

№ п/п	Кадастровый номер исходного земельного участка/ <i>статус</i>	Площадь исходного земельного участка, кв.м.	Категория земель исходного земельного участка	Разрешённое использование исходного земельного участка	Разрешённое использование исходного земельного участка (по документу)	Правообладатель исходного земельного участка	Вид права на исходный земельный участок	Существующая территориальная зона по ПЗЗ КГО
13.	66:46:0103002:15–ранее учтенный	1189.00 – уточненная	Земли населённых пунктов	Для индивидуальной жилой застройки	для индивидуального жилищного строительства	Частная	№ 66-01/20-26/2002-4 от 05.01.2003 (собственность)	Ж-1. Зона застройки индивидуальными жилыми домами
14.	66:46:0103002:16–ранее учтенный	28.00 – уточненная	Земли населённых пунктов	Для размещения индивидуальных гаражей	для строительства капитального гаража	Частная	№ 66-01/20-2/2003-143 от 20.02.2003 (собственность)	КС-5. Территориальная коммунально-складская зона (подзона V класса опасности)
15.	66:46:0103002:17–ранее учтенный	104.00 – уточненная	Земли населённых пунктов	Для размещения индивидуальных гаражей	под существующее здание гаража с обслуживающей территорией	Частная	№ 66:46:0103002:17-66/001/2019-4 от 29.10.2019 (собственность)	Ж-2. Зона малоэтажных многоквартирных жилых домов
16.	66:46:0103002:18–ранее учтенный	12234.00 – уточненная	Земли населённых пунктов	Для размещения объектов дошкольного, начального, общего и среднего (полного) общего образования	под здание общеобразовательной школы	Государственная федеральная, Муниципальная	№ 66-01/20-5/2006-251 от 26.07.2006 (постоянное (бессрочное) пользование) № 66-01/01-33/2004-463 от 11.06.2004 (собственность)	ОД(С-7). Зона школьных, дошкольных учебных комплексов
17.	66:46:0103002:19–ранее учтенный	420.00 – уточненная	Земли населённых пунктов	Для индивидуальной жилой застройки	под жилой дом индивидуальной жилой застройки	Частная	№ 66-01/20-1/2003-260 от 26.06.2003 (собственность)	Ж-1. Зона застройки индивидуальными жилыми домами
18.	66:46:0103002:20–ранее учтенный	387.00 – уточненная	Земли населённых пунктов	Для индивидуальной жилой застройки	для индивидуального жилищного строительства	Государственная субъекта Российской Федерации	№ 66-01/20-25/2002-194 от 06.01.2003 (собственность) № 66-01/20-25/2002-194 от 06.01.2003 (аренда)	Ж-1. Зона застройки индивидуальными жилыми домами

№ п/п	Кадастровый номер исходного земельного участка/ <i>статус</i>	Площадь исходного земельного участка, кв.м.	Категория земель исходного земельного участка	Разрешённое использование исходного земельного участка	Разрешённое использование исходного земельного участка (по документу)	Правообладатель исходного земельного участка	Вид права на исходный земельный участок	Существующая территориальная зона по ПЗЗ КГО
19.	66:46:0103002:21– ранее учтенный	65971.00 – уточненная	Земли населённых пунктов	Для размещения полос отвода железнодорожных путей	Полоса отвода железной дороги	Данные отсутствуют	Данные отсутствуют	Т-2. Зона объектов железнодорожного транспорта города Камышлов Камышловского городского округа
20.	66:46:0103002:22– ранее учтенный	999.00 – уточненная	Земли населённых пунктов	Для размещения объектов розничной торговли	под объект торговли	Частная	№ 66-66-20/002/2007-627 от 12.04.2007 (собственность)	ОД(К). Общественно-деловая зона (комплексная)
21.	66:46:0103002:23– ранее учтенный	948.00 – уточненная	Земли населённых пунктов	Для размещения административных зданий	под объект административной застройки (административное здание и здание прачечной)	Частная	№ 66:46:0103002:23-66/020/2019-3 от 14.10.2019 (собственность)	Ж-1. Зона застройки индивидуальными жилыми домами
22.	66:46:0103002:24– <i>ранее учтенный</i>	578.00 – уточненная	Земли населённых пунктов	Для индивидуальной жилой застройки	под жилой дом индивидуальной жилой застройки	Частная	№ 66-01/20-3/2003-182 от 03.04.2003 (общая долевая собственность) № 66-01/20-3/2003-181 от 03.04.2003 (общая долевая собственность)	Ж-1. Зона застройки индивидуальными жилыми домами
23.	66:46:0103002:25– ранее учтенный	567.00 – уточненная	Земли населённых пунктов	Для индивидуальной жилой застройки	под жилой дом индивидуальной жилой застройки	Частная	№ 66:46:0103002:25-66/020/2018-3 от 04.12.2018 (собственность)	Ж-1. Зона застройки индивидуальными жилыми домами
24.	66:46:0103002:26– ранее учтенный	1003.00 – уточненная	Земли населённых пунктов	Для индивидуальной жилой застройки	под жилой дом индивидуальной жилой застройки	Данные отсутствуют	Данные отсутствуют	Ж-1. Зона застройки индивидуальными жилыми домами

№ п/п	Кадастровый номер исходного земельного участка/ <i>статус</i>	Площадь исходного земельного участка, кв.м.	Категория земель исходного земельного участка	Разрешённое использование исходного земельного участка	Разрешённое использование исходного земельного участка (по документу)	Правообладатель исходного земельного участка	Вид права на исходный земельный участок	Существующая территориальная зона по ПЗЗ КГО
25.	66:46:0103002:27– ранее учтенный	2208.00 – уточненная	Земли населённых пунктов	Для размещения эксплуатационных предприятий связи и обслуживания линий связи	под объект связи (предприятие связи)	Частная	№ 66-01/01-386/2003-215 от 26.01.2004 (собственность)	ОД(К). Общественно-деловая зона (комплексная)
26.	66:46:0103002:28– ранее учтенный	560.00 – уточненная	Земли населённых пунктов	Для размещения иных объектов автомобильного транспорта и дорожного хозяйства	под объект автотранспорта (предприятие автосервиса)	Частная	№ 66-66-20/020/2008-540 от 27.12.2008 (собственность)	Ж-2. Зона малоэтажных многоквартирных жилых домов
27.	66:46:0103002:29– ранее учтенный	351.00 – уточненная	Земли населённых пунктов	Для размещения объектов предпринимательской деятельности	для предпринимательской деятельности	Частная	№ 66-01/20-24/2003-28 от 10.12.2003 (собственность)	ОД(К). Общественно-деловая зона (комплексная)
28.	66:46:0103002:30– ранее учтенный	2424.00 – уточненная	Земли населённых пунктов	Для размещения административных зданий	под административным зданием	Государственная федеральная	№ 66-01/20-15/2005-223 от 25.10.2005 (постоянное (бессрочное) пользование)	ОД(К). Общественно-деловая зона (комплексная)
29.	66:46:0103002:31– ранее учтенный	21.00 – уточненная	Земли населённых пунктов	Для размещения индивидуальных гаражей	Под объект гаражной застройки	Государственная федеральная	№ 66:46:0103002:31-66/020/2019-1 от 24.09.2019 (собственность) № 66-01/20-23/2005-173 от 01.11.2005 (постоянное (бессрочное) пользование)	ОД(К). Общественно-деловая зона (комплексная)
30.	66:46:0103002:41– ранее учтенный	526.00 – уточненная	Земли населённых пунктов	Для индивидуальной жилой застройки	под дом индивидуальной жилой застройки (одноэтажный)	Частная	№ 66-66-20/670/2013-252 от 02.12.2013 (собственность) № 66:46:0103002:41-66/020/2019-1 от 06.06.2019 (запрещение)	Ж-1. Зона застройки индивидуальными и жилыми домами

№ п/п	Кадастровый номер исходного земельного участка/ <i>статус</i>	Площадь исходного земельного участка, кв.м.	Категория земель исходного земельного участка	Разрешённое использование исходного земельного участка	Разрешённое использование исходного земельного участка (по документу)	Правообладатель исходного земельного участка	Вид права на исходный земельный участок	Существующая территориальная зона по ПЗЗ КГО
							№ 66:46:0103002:41-66/020/2019-2 от 11.09.2019 (запрещение)	
31.	66:46:0103002:42–ранее учтенный	740.00 – уточненная	Земли населённых пунктов	Для индивидуальной жилой застройки	под жилой дом индивидуальной жилой застройки	Частная	№ 66-66/020-66/020/661/2015-905/2 от 14.10.2015 (собственность) № 66:46:0103002:42-66/020/2019-1 от 06.06.2019 (запрет для УФРС)	Ж-1. Зона застройки индивидуальными и жилыми домами
32.	66:46:0103002:43–ранее учтенный	682.00 – уточненная	Земли населённых пунктов	Для индивидуальной жилой застройки	под жилой дом индивидуальной жилой застройки	Частная	№ 66-01/20-17/2005-137 от 29.06.2005 (собственность)	Ж-1. Зона застройки индивидуальными и жилыми домами
33.	66:46:0103002:44–ранее учтенный	1662.00 – уточненная	Земли населённых пунктов	Для размещения иных объектов обороны и безопасности	для размещения органов, обеспечивающих безопасность в чрезвычайных ситуациях (пожарная часть)	Государственная федеральная, Государственная субъекта Российской Федерации	№ 66-66-20/029/2010-943 от 31.12.2010 (собственность субъектов Российской Федерации) № 66-66/020-66/020/305/2016-883/1 от 02.11.2016 (постоянное (бессрочное) пользование)	ОД(К). Общественно-деловая зона (комплексная)
34.	66:46:0103002:45–ранее учтенный	143.00 – уточненная	Земли населённых пунктов	Для размещения объектов розничной торговли	под объект торговли (магазин)	Частная	№ 66-66/020-66/020/664/2016-127/2 от 14.03.2016 (собственность)	ОД(К). Общественно-деловая зона (комплексная)
35.	66:46:0103002:46–ранее учтенный	6668.00 – уточненная	Земли населённых пунктов	Под иными объектами специального назначения	под объект специального назначения (учреждение ИЗ-66/4)	Государственная федеральная	№ 66-66-20/003/2009-906 от 22.03.2010 (постоянное (бессрочное) пользование) № 66-01/01-322/2003-435 от 28.11.2003 (собственность)	С(В). Территориальная зона специального назначения (ведомственная) Камышловского городского округа



№ п/п	Кадастровый номер исходного земельного участка/статус	Площадь исходного земельного участка, кв.м.	Категория земель исходного земельного участка	Разрешённое использование исходного земельного участка	Разрешённое использование исходного земельного участка (по документу)	Правообладатель исходного земельного участка	Вид права на исходный земельный участок	Существующая территориальная зона по ПЗЗ КГО
								Свердловской области
36.	66:46:0103002:47–ранее учтенный	447.00 – декларированная	Земли населённых пунктов	Для индивидуальной жилой застройки	под жилой дом	Государственная федеральная	№ 66-01/01-299/2003-549 от 30.10.2003 (собственность)	ОД(К). Общественно-деловая зона (комплексная)
37.	66:46:0103002:48–ранее учтенный	635.00 – уточненная	Земли населённых пунктов	Для индивидуальной жилой застройки	под дом индивидуальной жилой застройки (одноэтажный)	Частная	№ 66-01/20-8/2006-26 от 13.04.2006 (собственность)	Ж-1. Зона застройки индивидуальными и жилыми домами
38.	66:46:0103002:49–ранее учтенный	30.00 – уточненная	Земли населённых пунктов	Для размещения индивидуальных гаражей	под объект гаражной застройки (индивидуальный капитальный гараж)	Частная	№ 66-66-20/004/2008-489 от 19.05.2008 (собственность) № 66:46:0103002:49-66/020/2020-1 от 31.03.2020 (запрещение)	Ж-1. Зона застройки индивидуальными и жилыми домами
39.	66:46:0103002:50–ранее учтенный	49.00 – уточненная	Земли населённых пунктов	Для размещения индивидуальных гаражей	под объект гаражного строительства (индивидуальный капитальный гараж)	Частная	№ 66-66-20/008/2008-822 от 21.04.2008 (собственность)	Ж-1. Зона застройки индивидуальными и жилыми домами
40.	66:46:0103002:51–ранее учтенный	34.00 – уточненная	Земли населённых пунктов	Для размещения индивидуальных гаражей	Под объект гаражной застройки	-	№ 66-66/020-66/020/305/2015-173/2 от 13.05.2015 (аренда)	КС-5. Территориальная коммунально-складская зона (подзона V класса опасности)
41.	66:46:0103002:52–ранее учтенный	337.00 – уточненная	Земли населённых пунктов	Для иных видов жилой застройки	под здание нежилого назначения	Частная	№ 66-01/20-19/2005-254 от 30.09.2005 (собственность) № 66:46:0103002:52-66/020/2019-1 от 14.06.2019 (запрет для УФРС)	ОД(К). Общественно-деловая зона (комплексная)

№ п/п	Кадастровый номер исходного земельного участка/ <i>статус</i>	Площадь исходного земельного участка, кв.м.	Категория земель исходного земельного участка	Разрешённое использование исходного земельного участка	Разрешённое использование исходного земельного участка (по документу)	Правообладатель исходного земельного участка	Вид права на исходный земельный участок	Существующая территориальная зона по ПЗЗ КГО
42.	66:46:0103002:53–ранее учтенный	80.00 – уточненная	Земли населённых пунктов	Для размещения объектов торговли	для строительства магазина	Данные отсутствуют	Данные отсутствуют	ОД(К). Общественно-деловая зона (комплексная)
43.	66:46:0103002:55–ранее учтенный	43.00 – уточненная	Земли населённых пунктов	Для размещения индивидуальных гаражей	под индивидуальный капитальный гараж	Частная	№ 66-01/20-17/2005-219 от 13.07.2005 (собственность)	КС-5. Территориальная коммунально-складская зона (подзона V класса опасности)
44.	66:46:0103002:56–ранее учтенный	30.00 – уточненная	Земли населённых пунктов	Для размещения индивидуальных гаражей	под объект гаражной застройки (индивидуальный металлический гараж)	Данные отсутствуют	Данные отсутствуют	КС-5. Территориальная коммунально-складская зона (подзона V класса опасности)
45.	66:46:0103002:57–ранее учтенный	985.00 – уточненная	Земли населённых пунктов	Для размещения объектов предпринимательской деятельности	для ведения предпринимательской деятельности	Частная	№ 66-01/20-2/2004-234 от 25.03.2004 (собственность)	ОД(К). Общественно-деловая зона (комплексная)
46.	66:46:0103002:58–ранее учтенный	30.00 – уточненная	Земли населённых пунктов	Для размещения индивидуальных гаражей	для строительства капитального гаража	Частная	№ 66-01/20-2/2004-300 от 31.03.2004 (собственность)	КС-5. Территориальная коммунально-складская зона (подзона V класса опасности)
47.	66:46:0103002:59–ранее учтенный	9434.00 – уточненная	Земли населённых пунктов	Для размещения объектов среднего профессионального и высшего профессионального образования	под объект образования	Муниципальная	№ 66-01/20-8/2004-49 от 06.04.2004 (постоянное (бессрочное) пользование)	ОД(С-7). Зона школьных, дошкольных учебных комплексов
48.	66:46:0103002:61–ранее учтенный	2401.00 – уточненная	Земли населённых пунктов	Для размещения административных зданий	под объект административной застройки	Государственная федеральная	№ 66-66-20/002/2013-775 от 14.03.2013 (постоянное)	ОД(К). Общественно-

№ п/п	Кадастровый номер исходного земельного участка/ <i>статус</i>	Площадь исходного земельного участка, кв.м.	Категория земель исходного земельного участка	Разрешённое использование исходного земельного участка	Разрешённое использование исходного земельного участка (по документу)	Правообладатель исходного земельного участка	Вид права на исходный земельный участок	Существующая территориальная зона по ПЗЗ КГО
					(административная застройка)		(бессрочное пользование) № 66-01/20-8/2004-57 от 30.04.2004 (собственность)	деловая зона (комплексная)
49.	66:46:0103002:62–ранее учтенный	1107.00 – уточненная	Земли населённых пунктов	Для ведения личного подсобного хозяйства	для индивидуального жилищного строительства и ведения личного подсобного хозяйства	Данные отсутствуют	Данные отсутствуют	Ж-1. Зона застройки индивидуальными жилыми домами
50.	66:46:0103002:63–ранее учтенный	1577.00-декларированная	Земли населённых пунктов	Для размещения объектов финансового назначения	кредитно-финансовое учреждение	Данные отсутствуют	Данные отсутствуют	ОД(К). Общественно-деловая зона (комплексная)
51.	66:46:0103002:65–ранее учтенный	6284.00 – уточненная	Земли населённых пунктов	Для размещения производственных зданий	под объект промышленности и (производственная база)	Частная	№ 66-66-20/006/2009-405 от 19.03.2009 (собственность) № 66:46:0103002:65-66/020/2017-1 от 26.05.2017 (в силу договора)	-
52.	66:46:0103002:66–ранее учтенный	897.00 – уточненная	Земли населённых пунктов	Для размещения объектов социального и коммунально-бытового назначения	Под объекты инженерной инфраструктуры (котельная)	Муниципальная	№ 66-66-20/002/2011-777 от 07.09.2011 (собственность муниципальных образований) № 66:46:0103002:66-66/020/2017-1 от 22.09.2017 (запрещение)	(И-5). Территориальная зона теплообеспечивающих объектов инженерной инфраструктуры
53.	66:46:0103002:67–ранее учтенный	1998.00 – уточненная	Земли населённых пунктов	Для индивидуальной жилой застройки	под дом индивидуальной жилой застройки (многоэтажный)	Частная	№ 66:46:0103002:67-66/020/2018-6 от 15.05.2018 (собственность)	-
54.	66:46:0103002:68–ранее учтенный	43.00 – уточненная	Земли населённых пунктов	Для размещения объектов розничной торговли	под объект торговли (магазин)	Частная	№ 66-66-20/006/2009-599 от	ОД(К). Общественно-

№ п/п	Кадастровый номер исходного земельного участка/ <i>статус</i>	Площадь исходного земельного участка, кв.м.	Категория земель исходного земельного участка	Разрешённое использование исходного земельного участка	Разрешённое использование исходного земельного участка (по документу)	Правообладатель исходного земельного участка	Вид права на исходный земельный участок	Существующая территориальная зона по ПЗЗ КГО
							16.04.2009 (собственность)	деловая зона (комплексная)
55.	66:46:0103002:70– ранее учтенный	546.00 – уточненная	Земли населённых пунктов	Для индивидуальной жилой застройки	под часть жилого дома индивидуальной жилой застройки	Частная	№ 66-66-20/016/2008-140 от 01.08.2008 (собственность)	Ж-1. Зона застройки индивидуальными и жилыми домами
56.	66:46:0103002:71– ранее учтенный	963.00 – уточненная	Земли населённых пунктов	Для ведения личного подсобного хозяйства	для индивидуального жилищного строительства и ведения личного подсобного хозяйства	Частная	№ 66:46:0103002:71-66/020/2017-4 от 07.06.2017 (общая долевая собственность) № 66:46:0103002:71-66/020/2017-2 от 01.06.2017 (общая долевая собственность) № 66:46:0103002:71-66/020/2017-3 от 01.06.2017 (общая долевая собственность)	Ж-1. Зона застройки индивидуальными и жилыми домами
57.	66:46:0103002:72– ранее учтенный	419.00	Земли населённых пунктов	Для индивидуальной жилой застройки	под часть дома индивидуальной жилой застройки (одноэтажный)	Частная	№ 66:46:0103002:72-66/020/2020-2 от 20.01.2020 (собственность)	Ж-1. Зона застройки индивидуальными и жилыми домами
58.	66:46:0103002:73– ранее учтенный	3590.00	Земли населённых пунктов	Для размещения объектов дошкольного, начального, общего и среднего (полного) общего образования	под объект образования (спортивная школа)	Муниципальная	№ 66-01/20-26/2004-68 от 26.11.2004 (постоянное (бессрочное) пользование)	ОД(С-7). Зона школьных, дошкольных учебных комплексов
59.	66:46:0103002:74– ранее учтенный	928.00	Земли населённых пунктов	Для индивидуальной жилой застройки	под жилой дом индивидуальной жилой застройки	Частная	№ 66-66-20/001/2011-923 от 26.04.2011 (собственность)	Ж-1. Зона застройки индивидуальными и жилыми домами

№ п/п	Кадастровый номер исходного земельного участка/статус	Площадь исходного земельного участка, кв.м.	Категория земель исходного земельного участка	Разрешённое использование исходного земельного участка	Разрешённое использование исходного земельного участка (по документу)	Правообладатель исходного земельного участка	Вид права на исходный земельный участок	Существующая территориальная зона по ПЗЗ КГО
60.	66:46:0103002:75–ранее учтенный	1998.00	Земли населённых пунктов	Для индивидуальной жилой застройки	под объект незавершенного строительства (дом индивидуальной жилой застройки)	Частная	№ 66:46:0103002:75-66/020/2017-3 от 07.07.2017 (собственность)	-
61.	66:46:0103002:79–ранее учтенный	1237.00	Земли населённых пунктов	Для индивидуальной жилой застройки	под дом индивидуальной жилой застройки (одноэтажный)	Частная	№ 66:46:0103002:79-66/020/2017-8 от 20.12.2017 (общая долевая собственность) № 66:46:0103002:79-66/020/2017-3 от 13.12.2017 (общая долевая собственность) № 66:46:0103002:79-66/020/2017-5 от 20.12.2017 (общая долевая собственность) № 66:46:0103002:79-66/020/2017-6 от 20.12.2017 (общая долевая собственность) № 66:46:0103002:79-66/020/2017-7 от 20.12.2017 (общая долевая собственность)	Ж-1. Зона застройки индивидуальными и жилыми домами
62.	66:46:0103002:80–ранее учтенный	1128.00	Земли населённых пунктов	Для индивидуальной жилой застройки	под жилой дом индивидуальной жилой застройки	Частная	№ 66-66-20/002/2013-646 от 07.03.2013 (собственность)	Ж-1. Зона застройки индивидуальными и жилыми домами
63.	66:46:0103002:81–ранее учтенный	1292.00	Земли населённых пунктов	Для размещения объектов розничной торговли	под объект торговли (магазин)	Частная	№ 66-66-20/002/2010-250 от 26.02.2010 (собственность)	ОД(К). Общественно-деловая зона (комплексная)
64.	66:46:0103002:83–ранее учтенный	693.00	Земли населённых пунктов	Для индивидуальной жилой застройки	под жилой дом индивидуальной жилой застройки	Частная	№ 66-01/20-28/2004-122 от 24.11.2004 (общая долевая собственность)	Ж-1. Зона застройки индивидуальными

№ п/п	Кадастровый номер исходного земельного участка/ <i>статус</i>	Площадь исходного земельного участка, кв.м.	Категория земель исходного земельного участка	Разрешённое использование исходного земельного участка	Разрешённое использование исходного земельного участка (по документу)	Правообладатель исходного земельного участка	Вид права на исходный земельный участок	Существующая территориальная зона по ПЗЗ КГО
							№ 66-01/20-28/2004-123 от 24.11.2004 (общая долевая собственность)	и жилыми домами
65.	66:46:0103002:86–ранее учтенный	197.00	Земли населённых пунктов	Для размещения коммунальных, складских объектов	под объект коммунально-складского хозяйства (склад)	Частная	№ 66-66-20/028/2006-132 от 15.12.2006 (собственность)	(Т-3.3). Зона объектов автомобильного транспорта (подзона V класса опасности)
66.	66:46:0103002:87–ранее учтенный	612.00	Земли населённых пунктов	Для индивидуальной жилой застройки	для индивидуального жилищного строительства	Частная	№ 66-01/20-25/2004-308 от 28.12.2004 (собственность)	Ж-1. Зона застройки индивидуальным и жилыми домами
67.	66:46:0103002:88–ранее учтенный	503.00	Земли населённых пунктов	Для индивидуальной жилой застройки	для индивидуального жилищного строительства	Частная	№ 66-66-20/011/2007-405 от 09.06.2007 (собственность)	Ж-1. Зона застройки индивидуальным и жилыми домами
68.	66:46:0103002:89–ранее учтенный	4392.00	Земли населённых пунктов	Для размещения производственных зданий	строительство постоянных и временных сооружений	Данные отсутствуют	Данные отсутствуют	Р-2. Зона городских парков, скверов, садов
69.	66:46:0103002:90–ранее учтенный	44.00	Земли населённых пунктов	Для размещения индивидуальных гаражей	под объект гаражной застройки (индивидуальный капитальный гараж)	Частная	№ 66-66-20/664/2014-435 от 08.08.2014 (собственность) № 66:46:0103002:90-66/020/2019-1 от 07.06.2019 (запрещение)	(Т-3.3). Зона объектов автомобильного транспорта (подзона V класса опасности)
70.	66:46:0103002:91–ранее учтенный	1156.00	Земли населённых пунктов	Для индивидуальной жилой застройки	под жилой дом индивидуальной жилой застройки	Частная	№ 66-01/20-28/2004-338 от 29.12.2004 (собственность)	Ж-1. Зона застройки индивидуальным и жилыми домами

№ п/п	Кадастровый номер исходного земельного участка/ <i>статус</i>	Площадь исходного земельного участка, кв.м.	Категория земель исходного земельного участка	Разрешённое использование исходного земельного участка	Разрешённое использование исходного земельного участка (по документу)	Правообладатель исходного земельного участка	Вид права на исходный земельный участок	Существующая территориальная зона по ПЗЗ КГО
71.	66:46:0103002:92–ранее учтенный	30.00	Земли населённых пунктов	Для размещения индивидуальных гаражей	под объект гаражной застройки (индивидуальный капитальный гараж)	Данные отсутствуют	№ 66:46:0103002:92-66/020/2018-2 от 24.07.2018 (аренда)	КС-5. Территориальная коммунально-складская зона (подзона V класса опасности)
72.	66:46:0103002:93–ранее учтенный	661.00	Земли населённых пунктов	Для размещения объектов розничной торговли	под объект торговли (магазин)	Частная	№ 66-01/20-26/2005-110 от 30.12.2005 (собственность)	ОД(К). Общественно-деловая зона (комплексная)
73.	66:46:0103002:94–ранее учтенный	70.00	Земли населённых пунктов	Для размещения индивидуальных гаражей	под объект гаражной застройки (индивидуальный капитальный гараж)	Данные отсутствуют	Данные отсутствуют	КС-5. Территориальная коммунально-складская зона (подзона V класса опасности)
74.	66:46:0103002:95–ранее учтенный	115.00	Земли населённых пунктов	Для иных видов использования, характерных для населённых пунктов	предпринимательство	Частная	№ 66-66-20/002/2007-756 от 25.05.2007 (собственность)	КС-5. Территориальная коммунально-складская зона (подзона V класса опасности)
75.	66:46:0103002:96–ранее учтенный	37.00	Земли населённых пунктов	Для размещения индивидуальных гаражей	под объект гаражной застройки (индивидуальный капитальный гараж)	Частная	№ 66-66-20/020/2008-105 от 18.11.2008 (собственность)	КС-5. Территориальная коммунально-складская зона (подзона V класса опасности)
76.	66:46:0103002:97–ранее учтенный	55.00	Земли населённых пунктов	Для размещения коммунальных, складских объектов	под объект коммунально-складского хозяйства (капитальный склад)	Частная	№ 66-66-20/020/2008-107 от 18.11.2008 (собственность)	КС-5. Территориальная коммунально-складская зона (подзона V класса опасности)

№ п/п	Кадастровый номер исходного земельного участка/ <i>статус</i>	Площадь исходного земельного участка, кв.м.	Категория земель исходного земельного участка	Разрешённое использование исходного земельного участка	Разрешённое использование исходного земельного участка (по документу)	Правообладатель исходного земельного участка	Вид права на исходный земельный участок	Существующая территориальная зона по ПЗЗ КГО
77.	66:46:0103002:98– ранее учтенный	130.00	Земли населённых пунктов	Для размещения объектов розничной торговли	под объект торговли (магазин)	Частная	№ 66-66-20/660/2014-580 от 30.12.2014 (собственность)	ОД(К). Общественно-деловая зона (комплексная)
78.	66:46:0103002:103– ранее учтенный	838.00 – декларированная	Земли населённых пунктов	Для индивидуальной жилой застройки	для индивидуального жилищного строительства	Данные отсутствуют	Данные отсутствуют	Ж-1. Зона застройки индивидуальными и жилыми домами
79.	66:46:0103002:104– ранее учтенный	1067.00	Земли населённых пунктов	Для индивидуальной жилой застройки	под дом индивидуальной жилой застройки (одноэтажный)	Частная	№ 66-66-20/022/2006-182 от 19.10.2006 (собственность)	Ж-1. Зона застройки индивидуальными и жилыми домами
80.	66:46:0103002:105– ранее учтенный	508.00 декларированная	Земли населённых пунктов	Для индивидуальной жилой застройки	для индивидуального жилищного строительства	Частная	№ 66-66-20/001/2010-318 от 09.02.2010 (общая долевая собственность) № 66-66-20/001/2010-318 от 09.02.2010 (общая долевая собственность)	Ж-1. Зона застройки индивидуальными и жилыми домами
81.	66:46:0103002:107– ранее учтенный	270.00	Земли населённых пунктов	Для индивидуальной жилой застройки	для индивидуального жилищного строительства	Частная	№ 66-01/20-2/2000-1104 от 14.08.2000 (собственность)	Ж-2. Зона малоэтажных многоквартирных жилых домов
82.	66:46:0103002:109– ранее учтенный	38.00	Земли населённых пунктов	Для размещения индивидуальных гаражей	для строительства гаража	Частная	№ 66-66-20/016/2008-522 от 12.09.2008 (собственность)	КС-5. Территориальная коммунально-складская зона (подзона V класса опасности)
83.	66:46:0103002:114– ранее учтенный	2610.00	Земли населённых пунктов	Для размещения объектов дошкольного, начального, общего	для детской школы искусств	Муниципальная	№ 66-01/20-2/2001-170 от 16.02.2001 (постоянное)	ОД(С-7). Зона школьных, дошкольных



№ п/п	Кадастровый номер исходного земельного участка/ <i>статус</i>	Площадь исходного земельного участка, кв.м.	Категория земель исходного земельного участка	Разрешённое использование исходного земельного участка	Разрешённое использование исходного земельного участка (по документу)	Правообладатель исходного земельного участка	Вид права на исходный земельный участок	Существующая территориальная зона по ПЗЗ КГО
				и среднего (полного) общего образования			(бессрочное) пользование)	учебных комплексов
84.	66:46:0103002:116–ранее учтенный	978.00	Земли населённых пунктов	Для индивидуальной жилой застройки	под дом индивидуальной жилой застройки (одноэтажный)	Частная	№ 66:46:0103002:116-66/020/2018-4 от 13.09.2018 (собственность)	Ж-1. Зона застройки индивидуальным и жилыми домами
85.	66:46:0103002:118–ранее учтенный	34.00	Земли населённых пунктов	Для размещения индивидуальных гаражей	для строительства капитального гаража	Данные отсутствуют	Данные отсутствуют	КС-5. Территориальная коммунально-складская зона (подзона V класса опасности)
86.	66:46:0103002:119–ранее учтенный	714.00 декларированная	Земли населённых пунктов	Для индивидуальной жилой застройки	Для индивидуального жилищного строительства	Частная	№ 66:46:0103002:119-66/020/2017-2 от 07.03.2017 (собственность)	Ж-1. Зона застройки индивидуальным и жилыми домами
87.	66:46:0103002:121–ранее учтенный	32.00	Земли населённых пунктов	Для размещения индивидуальных гаражей	под индивидуальный капитальный гараж	Частная	№ 66-01/20-17/2005-134 от 11.07.2005 (собственность)	КС-5. Территориальная коммунально-складская зона (подзона V класса опасности)
88.	66:46:0103002:122–ранее учтенный	587.00 декларированная	Земли населённых пунктов	Для ведения личного подсобного хозяйства	Для индивидуального жилищного строительства и личного подсобного хозяйства	Частная	№ 66:46:0103002:122-66/020/2017-1 от 07.03.2017 (собственность) № 66:46:0103002:122-66/020/2018-2 от 11.01.2018 (запрещение) № 66:46:0103002:122-66/020/2019-3 от 16.08.2019 (запрещение)	Ж-1. Зона застройки индивидуальным и жилыми домами

№ п/п	Кадастровый номер исходного земельного участка/ <i>статус</i>	Площадь исходного земельного участка, кв.м.	Категория земель исходного земельного участка	Разрешённое использование исходного земельного участка	Разрешённое использование исходного земельного участка (по документу)	Правообладатель исходного земельного участка	Вид права на исходный земельный участок	Существующая территориальная зона по ПЗЗ КГО
							№ 66:46:0103002:122-66/020/2019-4 от 11.09.2019 (запрещение)	
89.	66:46:0103002:123–ранее учтенный	754.00	Земли населённых пунктов	Для индивидуальной жилой застройки	для индивидуального жилищного строительства и ведения ЛПХ	Частная	№ 66-66/020-66/020/660/2015-641/2 от 08.07.2015 (общая долевая собственность) № 66-66/020-66/020/313/2015-18/1 от 30.11.2015 (общая долевая собственность) № 66-66/020-66/020/660/2015-641/1 от 08.07.2015 (общая долевая собственность) № 66:46:0103002:123-66/020/2019-3 от 11.09.2019 (запрещение) № 66:46:0103002:123-66/020/2019-1 от 06.06.2019 (запрещение) № 66:46:0103002:123-66/003/2019-2 от 06.06.2019 (запрещение)	Ж-1. Зона застройки индивидуальными и жилыми домами
90.	66:46:0103002:125–ранее учтенный	558.00	Земли населённых пунктов	Для индивидуальной жилой застройки	для индивидуального жилищного строительства и ведения ЛПХ	Частная	№ 66:46:0103002:125-66/020/2017-2 от 17.11.2017 (собственность)	Ж-1. Зона застройки индивидуальными и жилыми домами
91.	66:46:0103002:126–ранее учтенный	970.00	Земли населённых пунктов	Для индивидуальной жилой застройки	для индивидуального жилищного строительства и ведения ЛПХ	Частная	№ 66:46:0103002:126-66/020/2018-1 от 16.02.2018 (собственность)	Ж-1. Зона застройки индивидуальными и жилыми домами
92.	66:46:0103002:127–ранее учтенный	588.00 – декларированная	Земли населённых пунктов	Для индивидуальной жилой застройки	для индивидуального жилищного	Частная	№ 66-66-20/016/2011-158 от	Ж-1. Зона застройки индивидуальными

№ п/п	Кадастровый номер исходного земельного участка/ <i>статус</i>	Площадь исходного земельного участка, кв.м.	Категория земель исходного земельного участка	Разрешённое использование исходного земельного участка	Разрешённое использование исходного земельного участка (по документу)	Правообладатель исходного земельного участка	Вид права на исходный земельный участок	Существующая территориальная зона по ПЗЗ КГО
					строительства и ведения подсобного хозяйства		10.05.2011 (собственность)	и жилыми домами
93.	66:46:0103002:128–ранее учтенный	180.00	Земли населённых пунктов	Для размещения коммунальных, складских объектов	коммунальное обслуживание	Частная	№ 66:46:0103002:128-66/020/2018-3 от 25.12.2018 (собственность)	Ж-1. Зона застройки индивидуальным и жилыми домами
94.	66:46:0103002:129–ранее учтенный	161.00	Земли населённых пунктов	Для ведения личного подсобного хозяйства	для индивидуального жилищного строительства и ведения личного подсобного хозяйства	Данные отсутствуют	Данные отсутствуют	Ж-1. Зона застройки индивидуальным и жилыми домами
95.	66:46:0103002:130–ранее учтенный	373.00 – декларированная	Земли населённых пунктов	Для индивидуальной жилой застройки	для индивидуального жилого дома	Данные отсутствуют	Данные отсутствуют	Ж-1. Зона застройки индивидуальным и жилыми домами
96.	66:46:0103002:131 ранее учтенный	445.00	Земли населённых пунктов	Для индивидуальной жилой застройки	под дом индивидуальной жилой застройки (одноэтажный)	Частная	№ 66-66-20/021/2006-263 от 30.10.2006 (собственность)	Ж-1. Зона застройки индивидуальным и жилыми домами
97.	66:46:0103002:132–ранее учтенный	781.00	Земли населённых пунктов	Для индивидуальной жилой застройки	для индивидуального жилищного строительства и ведения ЛПХ	Частная	№ 66:46:0103002:132-66/020/2017-2 от 31.10.2017 (собственность)	Ж-1. Зона застройки индивидуальным и жилыми домами
98.	66:46:0103002:133–ранее учтенный	283.00 декларированная	Земли населённых пунктов	Для индивидуальной жилой застройки	для индивидуального жилищного	Данные отсутствуют	Данные отсутствуют	Ж-1. Зона застройки индивидуальным

№ п/п	Кадастровый номер исходного земельного участка/ <i>статус</i>	Площадь исходного земельного участка, кв.м.	Категория земель исходного земельного участка	Разрешённое использование исходного земельного участка	Разрешённое использование исходного земельного участка (по документу)	Правообладатель исходного земельного участка	Вид права на исходный земельный участок	Существующая территориальная зона по ПЗЗ КГО
					строительства и ведения ЛПХ			и жилыми домами
99.	66:46:0103002:134–ранее учтенный	810.00	Земли населённых пунктов	Для индивидуальной жилой застройки	для индивидуального жилищного строительства и ведения ЛПХ	Частная	№ 66-66-20/029/2010-358 от 15.11.2010 (собственность)	Ж-1. Зона застройки индивидуальным и жилыми домами
100.	66:46:0103002:135–ранее учтенный	301.00	Земли населённых пунктов	Для размещения объектов розничной торговли	под объект торговли (магазин)	Частная	№ 66:46:0103002:135-66/020/2018-2 от 11.04.2018 (собственность)	ОД(К). Общественно-деловая зона (комплексная)
101.	66:46:0103002:136–ранее учтенный	426.00	Земли населённых пунктов	Для ведения личного подсобного хозяйства	для индивидуального жилищного строительства и ведения личного подсобного хозяйства	Частная	№ 66-66-20/015/2009-155 от 13.07.2009 (собственность)	Ж-1. Зона застройки индивидуальным и жилыми домами
102.	66:46:0103002:137–ранее учтенный	399.00	Земли населённых пунктов	Для индивидуальной жилой застройки	для индивидуального жилищного строительства и ведения ЛПХ	Данные отсутствуют	Данные отсутствуют	Ж-2. Зона малоэтажных многоквартирных жилых домов
103.	66:46:0103002:138–ранее учтенный	481.00	Земли населённых пунктов	Для многоэтажной застройки	под жилой дом многоэтажной застройки (многоквартирный)	Муниципальная	№ 66-66-20/016/2008-248 от 02.09.2008 (общая долевая собственность) № 66:46:0103002:138-66/020/2017-1 от 22.09.2017 (запрещение) № 66-66/020-66/020/660/2015-926/2 от 23.12.2015 (общая долевая собственность)	ОД(К). Общественно-деловая зона (комплексная)

№ п/п	Кадастровый номер исходного земельного участка/ <i>статус</i>	Площадь исходного земельного участка, кв.м.	Категория земель исходного земельного участка	Разрешённое использование исходного земельного участка	Разрешённое использование исходного земельного участка (по документу)	Правообладатель исходного земельного участка	Вид права на исходный земельный участок	Существующая территориальная зона по ПЗЗ КГО
104.	66:46:0103002:139–ранее учтенный	996.00 – декларированная	Земли населённых пунктов	Для ведения личного подсобного хозяйства	для ведения личного подсобного хозяйства	Частная	№ 66:46:0103002:139-66/020/2017-1 от 04.10.2017 (собственность)	Ж-1. Зона застройки индивидуальными и жилыми домами
105.	66:46:0103002:141–ранее учтенный	292.00 – декларированная	Земли населённых пунктов	Для ведения личного подсобного хозяйства	для ведения личного подсобного хозяйства	Данные отсутствуют	Данные отсутствуют	Ж-2. Зона малоэтажных многоквартирных жилых домов
106.	66:46:0103002:144–ранее учтенный	704.00	Земли населённых пунктов	Для размещения объектов предпринимательской деятельности	для ведения предпринимательской деятельности	Данные отсутствуют	Данные отсутствуют	Ж-2. Зона малоэтажных многоквартирных жилых домов
107.	66:46:0103002:149–ранее учтенный	328.00	Земли населённых пунктов	Для индивидуальной жилой застройки	для строительства индивидуального жилого дома	Данные отсутствуют	Данные отсутствуют	ОД(К). Общественно-деловая зона (комплексная)
108.	66:46:0103002:150–ранее учтенный	244.00	Земли населённых пунктов	Для размещения складских помещений	для строительства склада	Данные отсутствуют	Данные отсутствуют	ОД(К). Общественно-деловая зона (комплексная)
109.	66:46:0103002:151–ранее учтенный	2094.00	Земли населённых пунктов	Для размещения объектов предпринимательской деятельности	для ведения предпринимательской деятельности	Частная	№ 66-66-20/023/2010-650 от 09.02.2011 (собственность)	ОД(К). Общественно-деловая зона (комплексная)
110.	66:46:0103002:152–ранее учтенный	145.00 – декларированная	Земли населённых пунктов	Для размещения объектов предпринимательской деятельности	Для предпринимательской деятельности	Данные отсутствуют	Данные отсутствуют	ОД(К). Общественно-деловая зона (комплексная)
111.	66:46:0103002:155–ранее учтенный	560.00	Земли населённых пунктов	Для размещения объектов предпринимательской деятельности	для ведения предпринимательской деятельности	Данные отсутствуют	Данные отсутствуют	ОД(К). Общественно-деловая зона (комплексная)

№ п/п	Кадастровый номер исходного земельного участка/ <i>статус</i>	Площадь исходного земельного участка, кв.м.	Категория земель исходного земельного участка	Разрешённое использование исходного земельного участка	Разрешённое использование исходного земельного участка (по документу)	Правообладатель исходного земельного участка	Вид права на исходный земельный участок	Существующая территориальная зона по ПЗЗ КГО
112.	66:46:0103002:158–ранее учтенный	910.00	Земли населённых пунктов	Для индивидуальной жилой застройки	для индивидуального жилищного строительства и ведения подсобного хозяйства	Частная	№ 66-66/020-66/020/660/2015-925/1 от 16.12.2015 (собственность)	Ж-1. Зона застройки индивидуальными жилыми домами
113.	66:46:0103002:159–ранее учтенный	665.00	Земли населённых пунктов	Для индивидуальной жилой застройки	для индивидуального жилищного строительства и ведения ЛПХ	Частная	№ 66:46:0103002:159-66/020/2018-3 от 30.07.2018 (общая долевая собственность) № 66-66/020-66/020/313/2016-134/1 от 25.05.2016 (общая долевая собственность) № 66-66/020-66/020/662/2015-385/1 от 15.04.2015 (общая долевая собственность)	Ж-1. Зона застройки индивидуальными жилыми домами
114.	66:46:0103002:160–ранее учтенный	1345.00 декларированная	Земли населённых пунктов	Для ведения личного подсобного хозяйства	для ведения личного подсобного хозяйства	Частная	№ 66-66-20/003/2009-273 от 24.06.2009 (собственность) № 66-66-20/012/2009-700 от 24.06.2009 (в силу договора)	Ж-1. Зона застройки индивидуальными жилыми домами
115.	66:46:0103002:161–ранее учтенный	1310.00	Земли населённых пунктов	Для индивидуальной жилой застройки	для индивидуального жилищного строительства и ведения ЛПХ	Частная	№ 66-66-20/020/2013-251 от 16.07.2013 (собственность)	Ж-1. Зона застройки индивидуальными жилыми домами
116.	66:46:0103002:162–ранее учтенный	462.00	Земли населённых пунктов	Для индивидуальной жилой застройки	для строительства индивидуального жилого дома	Частная	№ 66-66-20/011/2008-366 от 26.05.2008 (собственность)	Ж-1. Зона застройки индивидуальными жилыми домами
117.	66:46:0103002:163–ранее учтенный	301.00	Земли населённых пунктов	Для ведения личного подсобного хозяйства	для индивидуального жилищного строительства и	Частная	№ 66:46:0103002:163-66/020/2019-7 от 17.01.2019 (общая долевая собственность)	Ж-2. Зона малоэтажных многоквартирных жилых домов

№ п/п	Кадастровый номер исходного земельного участка/ <i>статус</i>	Площадь исходного земельного участка, кв.м.	Категория земель исходного земельного участка	Разрешённое использование исходного земельного участка	Разрешённое использование исходного земельного участка (по документу)	Правообладатель исходного земельного участка	Вид права на исходный земельный участок	Существующая территориальная зона по ПЗЗ КГО
					ведения личного подсобного хозяйства		№ 66:46:0103002:163-66/020/2019-6 от 17.01.2019 (общая долевая собственность) № 66:46:0103002:163-66/020/2019-8 от 17.01.2019 (общая долевая собственность)	
118.	66:46:0103002:165–ранее учтенный	31.00	Земли населённых пунктов	Для размещения индивидуальных гаражей	для строительства капитального гаража	Частная	№ 66-66-20/003/2008-218 от 31.07.2008 (собственность)	КС-5. Территориальная коммунально-складская зона (подзона V класса опасности)
119.	66:46:0103002:169–ранее учтенный	31.00	Земли населённых пунктов	Для размещения индивидуальных гаражей	для строительства капитального гаража	Частная	№ 66-66-20/016/2008-649 от 23.09.2008 (собственность)	КС-5. Территориальная коммунально-складская зона (подзона V класса опасности)
120.	66:46:0103002:170–ранее учтенный	26.00	Земли населённых пунктов	Для размещения индивидуальных гаражей	для строительства капитального гаража	Частная	№ 66-66-20/016/2008-875 от 10.10.2008 (собственность)	КС-5. Территориальная коммунально-складская зона (подзона V класса опасности)
121.	66:46:0103002:180–ранее учтенный	28.00	Земли населённых пунктов	Для размещения индивидуальных гаражей	для строительства капитального гаража	Частная	№ 66:46:0103002:180-66/020/2018-2 от 16.11.2018 (собственность)	КС-5. Территориальная коммунально-складская зона (подзона V класса опасности)

№ п/п	Кадастровый номер исходного земельного участка/ <i>статус</i>	Площадь исходного земельного участка, кв.м.	Категория земель исходного земельного участка	Разрешённое использование исходного земельного участка	Разрешённое использование исходного земельного участка (по документу)	Правообладатель исходного земельного участка	Вид права на исходный земельный участок	Существующая территориальная зона по ПЗЗ КГО
122.	66:46:0103002:183– ранее учтенный	56.00	Земли населённых пунктов	Для размещения индивидуальных гаражей	под строительство индивидуального капитального гаража под грузовой автотранспорт	Частная	№ 66-66-20/005/2008-669 от 24.10.2008 (собственность)	КС-5. Территориальная коммунально-складская зона (подзона V класса опасности)
123.	66:46:0103002:184– ранее учтенный	28.00	Земли населённых пунктов	Для размещения индивидуальных гаражей	для строительства капитального гаража	Частная	№ 66-66-20/003/2008-220 от 31.07.2008 (собственность)	КС-5. Территориальная коммунально-складская зона (подзона V класса опасности)
124.	66:46:0103002:185– ранее учтенный	31.00 – декларированная	Земли населённых пунктов	Для размещения индивидуальных гаражей	для строительства капитального гаража	Частная	№ 66-66-20/015/2008-588 от 15.10.2008 (собственность)	Ж-2. Зона малоэтажных многоквартирных жилых домов
125.	66:46:0103002:187– ранее учтенный	26.00	Земли населённых пунктов	Для размещения индивидуальных гаражей	для строительства капитального гаража	Частная	№ 66:46:0103002:187-66/020/2017-1 от 10.11.2017 (собственность)	КС-5. Территориальная коммунально-складская зона (подзона V класса опасности)
126.	66:46:0103002:188– ранее учтенный	24.00	Земли населённых пунктов	Для размещения индивидуальных гаражей	для строительства капитального гаража	Частная	№ 66-66-20/016/2008-652 от 23.09.2008 (собственность)	КС-5. Территориальная коммунально-складская зона (подзона V класса опасности)
127.	66:46:0103002:191– ранее учтенный	27.00	Земли населённых пунктов	Для размещения индивидуальных гаражей	строительства гаражной застройки (индивидуальны	Данные отсутствуют	Данные отсутствуют	КС-5. Территориальная коммунально-складская зона (подзона V



№ п/п	Кадастровый номер исходного земельного участка/ <i>статус</i>	Площадь исходного земельного участка, кв.м.	Категория земель исходного земельного участка	Разрешённое использование исходного земельного участка	Разрешённое использование исходного земельного участка (по документу)	Правообладатель исходного земельного участка	Вид права на исходный земельный участок	Существующая территориальная зона по ПЗЗ КГО
					й капитальный гараж)			класса опасности)
128.	66:46:0103002:193–ранее учтенный	28.00	Земли населённых пунктов	Для размещения индивидуальных гаражей	для строительства капитального гаража	Частная	№ 66-66/020-66/020/314/2016-86/2 от 10.08.2016 (собственность)	КС-5. Территориальная коммунально-складская зона (подзона V класса опасности)
129.	66:46:0103002:194–ранее учтенный	27.00	Земли населённых пунктов	Для размещения индивидуальных гаражей	для строительства капитального гаража	Частная	№ 66-66-20/001/2011-233 от 01.03.2011 (собственность)	КС-5. Территориальная коммунально-складская зона (подзона V класса опасности)
130.	66:46:0103002:200–ранее учтенный	65.00	Земли населённых пунктов	Для размещения индивидуальных гаражей	для строительства капитального гаража с мастерской	Частная	№ 66-66-20/002/2010-824 от 15.04.2010 (собственность)	КС-5. Территориальная коммунально-складская зона (подзона V класса опасности)
131.	66:46:0103002:202–ранее учтенный	33.00	Земли населённых пунктов	Для размещения индивидуальных гаражей	Для строительства гаража	Частная	№ 66:46:0103002:202-66/020/2017-2 от 05.06.2017 (собственность)	Ж-2. Зона малоэтажных многоквартирных жилых домов
132.	66:46:0103002:206–ранее учтенный	1030.00	Земли населённых пунктов	Для объектов жилой застройки	под жилой дом одноэтажной застройки (многоквартирный)	Данные отсутствуют	Данные отсутствуют	Ж-2. Зона малоэтажных многоквартирных жилых домов
133.	66:46:0103002:213–ранее учтенный	30.00	Земли населённых пунктов	Для размещения индивидуальных гаражей	под объект гаражной застройки (индивидуальны	Частная	№ 66-66-20/001/2010-392 от 10.03.2010 (собственность)	КС-5. Территориальная коммунально-складская зона

№ п/п	Кадастровый номер исходного земельного участка/ <i>статус</i>	Площадь исходного земельного участка, кв.м.	Категория земель исходного земельного участка	Разрешённое использование исходного земельного участка	Разрешённое использование исходного земельного участка (по документу)	Правообладатель исходного земельного участка	Вид права на исходный земельный участок	Существующая территориальная зона по ПЗЗ КГО
					й капитальный гараж)			(подзона V класса опасности)
134.	66:46:0103002:214–ранее учтенный	30.00	Земли населённых пунктов	Для размещения индивидуальных гаражей	для строительства капитальных гаражей	Частная	№ 66-66-20/310/2014-86/1 от 10.01.2015 (собственность)	КС-5. Территориальная коммунально-складская зона (подзона V класса опасности)
135.	66:46:0103002:215–ранее учтенный	1000.00	Земли населённых пунктов	Для индивидуальной жилой застройки	под жилой дом индивидуальной жилой застройки	Частная	№ 66:46:0103002:215-66/020/2019-2 от 17.09.2019 (общая долевая собственность) № 66:46:0103002:215-66/020/2019-3 от 17.09.2019 (общая долевая собственность) № 66:46:0103002:215-66/020/2019-4 от 17.09.2019 (общая долевая собственность) № 66:46:0103002:215-66/020/2019-5 от 17.09.2019 (в силу закона) № 66:46:0103002:215-66/020/2019-6 от 17.09.2019 (в силу закона) № 66:46:0103002:215-66/020/2019-7 от 17.09.2019 (в силу закона)	Ж-1. Зона застройки индивидуальными и жилыми домами
136.	66:46:0103002:216–ранее учтенный	30.00	Земли населённых пунктов	Для размещения индивидуальных гаражей	для строительства капитального гаража	Данные отсутствуют	Данные отсутствуют	КС-5. Территориальная коммунально-складская зона (подзона V класса опасности)

№ п/п	Кадастровый номер исходного земельного участка/ <i>статус</i>	Площадь исходного земельного участка, кв.м.	Категория земель исходного земельного участка	Разрешённое использование исходного земельного участка	Разрешённое использование исходного земельного участка (по документу)	Правообладатель исходного земельного участка	Вид права на исходный земельный участок	Существующая территориальная зона по ПЗЗ КГО
137.	66:46:0103002:217–ранее учтенный	29.00	Земли населённых пунктов	Для размещения индивидуальных гаражей	под объект гаражной застройки (индивидуальный капитальный гараж)	Частная	№ 66-66/020-66/020/665/2016-160/3 от 14.06.2016 (собственность)	КС-5. Территориальная коммунально-складская зона (подзона V класса опасности)
138.	66:46:0103002:219–ранее учтенный	251.00	Земли населённых пунктов	Для ведения гражданами садоводства и огородничества	Для ведения огородничества (индивидуальное огородничество)	Данные отсутствуют	№ 66-01/20-17/2005-238 от 03.08.2005 (аренда) № 66-01/20-17/2005-238 от 03.08.2005 (сделка)	Ж-2. Зона малоэтажных многоквартирных жилых домов
139.	66:46:0103002:220–ранее учтенный	27.00	Земли населённых пунктов	Для размещения складских помещений	под объект коммунально-складского хозяйства (склад)	Частная	№ 66-66-20/010/2006-059 от 14.06.2006 (собственность)	ОД(К). Общественно-деловая зона (комплексная)
140.	66:46:0103002:221–ранее учтенный	230.00	Земли населённых пунктов	Для ведения гражданами садоводства и огородничества	для ведения огородничества (индивидуальное огородничество)	Данные отсутствуют	№ 66-01/20-18/2005-234 от 13.09.2005 (аренда) № 66-01/20-18/2005-234 от 13.09.2005 (сделка)	Ж-1. Зона застройки индивидуальным и жилыми домами
141.	66:46:0103002:222–ранее учтенный	248.00	Земли населённых пунктов	Для размещения объектов розничной торговли	под объект торговли (магазин)	Частная	№ 66-66/020-66/020/662/2015-588/2 от 28.05.2015 (собственность)	ОД(К). Общественно-деловая зона (комплексная)
142.	66:46:0103002:223–ранее учтенный	30.00	Земли населённых пунктов	Для размещения индивидуальных гаражей	под объект гаражной застройки (индивидуальный капитальный гараж)	Частная	№ 66-66-20/006/2009-507 от 01.04.2009 (собственность)	ОД(К). Общественно-деловая зона (комплексная)
143.	66:46:0103002:225–ранее учтенный	617.00	Земли населённых пунктов	Для индивидуальной жилой застройки	под жилой дом индивидуальной жилой застройки	Частная	№ 66-01/20-26/2005-65 от 23.12.2005 (собственность)	Ж-1. Зона застройки индивидуальным

№ п/п	Кадастровый номер исходного земельного участка/ <i>статус</i>	Площадь исходного земельного участка, кв.м.	Категория земель исходного земельного участка	Разрешённое использование исходного земельного участка	Разрешённое использование исходного земельного участка (по документу)	Правообладатель исходного земельного участка	Вид права на исходный земельный участок	Существующая территориальная зона по ПЗЗ КГО
								и жилыми домами
144.	66:46:0103002:227–ранее учтенный	295.00	Земли населённых пунктов	Для индивидуальной жилой застройки	под дом индивидуальной жилой застройки (одноэтажный)	Частная	№ 66-66-20/015/2008-875 от 21.11.2008 (собственность)	Ж-1. Зона застройки индивидуальными и жилыми домами
145.	66:46:0103002:228–ранее учтенный	30.00	Земли населённых пунктов	Для размещения индивидуальных гаражей	под объект гаражной застройки (индивидуальный капитальный гараж)	Частная	№ 66-66-20/012/2013-492 от 03.05.2013 (собственность) № 66:46:0103002:228-66/020/2020-1 от 31.03.2020 (запрещение)	КС-5. Территориальная коммунально-складская зона (подзона V класса опасности)
146.	66:46:0103002:229–ранее учтенный	505.00	Земли населённых пунктов	Для размещения объектов общественного питания	под объект общественного питания (пельменная)	Частная	№ 66-66-20/012/2006-286 от 13.07.2006 (собственность)	ОД(К). Общественно-деловая зона (комплексная)
147.	66:46:0103002:230–ранее учтенный	41.00	Земли населённых пунктов	Для размещения индивидуальных гаражей	предпринимательство	Частная	№ 66-66-20/002/2007-706 от 18.05.2007 (собственность)	КС-5. Территориальная коммунально-складская зона (подзона V класса опасности)
148.	66:46:0103002:231 –ранее учтенный	486.00	Земли населённых пунктов	Для размещения производственных зданий	под производственный кондитерский цех	Частная	№ 66-01/20-24/2005-320 от 09.12.2005 (собственность)	КС-5. Территориальная коммунально-складская зона (подзона V класса опасности)
149.	66:46:0103002:232 –ранее учтенный	446.00	Земли населённых пунктов	Для размещения производственных зданий	предпринимательство	Частная	№ 66-01/20-23/2005-276 от 09.11.2005 (собственность)	Ж-2. Зона малоэтажных многоквартирных жилых домов

№ п/п	Кадастровый номер исходного земельного участка/ <i>статус</i>	Площадь исходного земельного участка, кв.м.	Категория земель исходного земельного участка	Разрешённое использование исходного земельного участка	Разрешённое использование исходного земельного участка (по документу)	Правообладатель исходного земельного участка	Вид права на исходный земельный участок	Существующая территориальная зона по ПЗЗ КГО
150.	66:46:0103002:234 – ранее учтенный	1561.00	Земли населённых пунктов	Для индивидуальной жилой застройки	малоэтажная жилая застройка	Частная	№ 66-66/020-66/020/664/2016-444/2 от 18.05.2016 (собственность)	Ж-1. Зона застройки индивидуальным и жилыми домами
151.	66:46:0103002:235 – ранее учтенный	598.00 – декларированная	Земли населённых пунктов	Для индивидуальной жилой застройки	индивидуальная жилая застройка	Данные отсутствуют	Данные отсутствуют	Ж-1. Зона застройки индивидуальным и жилыми домами
152.	66:46:0103002:241 – ранее учтенный	27.00	Земли населённых пунктов	Для размещения индивидуальных гаражей	для строительства капитального гаража	Частная	№ 66-66-20/001/2009-476 от 27.03.2009 (собственность)	КС-5. Территориальная коммунально-складская зона (подзона V класса опасности)
153.	66:46:0103002:244 – ранее учтенный	90.00 – декларированная	Земли населённых пунктов	Для индивидуальной жилой застройки	индивидуальная жилая застройка	Данные отсутствуют	Данные отсутствуют	Ж-1. Зона застройки индивидуальным и жилыми домами
154.	66:46:0103002:250 – ранее учтенный	391.00	Земли населённых пунктов	Для индивидуальной жилой застройки	для индивидуального жилищного строительства	Частная	№ 66:46:0103002:250-66/020/2017-1 от 10.04.2017 (собственность)	Ж-1. Зона застройки индивидуальным и жилыми домами
155.	66:46:0103002:252 – ранее учтенный	1114.00	Земли населённых пунктов	Для индивидуальной жилой застройки	для индивидуального жилищного строительства	Частная	№ 66:46:0103002:252-66/020/2017-1 от 29.03.2017 (собственность)	Ж-1. Зона застройки индивидуальным и жилыми домами
156.	66:46:0103002:253 – ранее учтенный	497.00-декларированный	Земли населённых пунктов	Для индивидуальной жилой застройки	индивидуальная жилая застройка	Частная	№ 66-66-20/003/2009-762 от 09.11.2009 (общая	Ж-1. Зона застройки индивидуальным

№ п/п	Кадастровый номер исходного земельного участка/ <i>статус</i>	Площадь исходного земельного участка, кв.м.	Категория земель исходного земельного участка	Разрешённое использование исходного земельного участка	Разрешённое использование исходного земельного участка (по документу)	Правообладатель исходного земельного участка	Вид права на исходный земельный участок	Существующая территориальная зона по ПЗЗ КГО
							долевая собственность)	и жилыми домами
157.	66:46:0103002:255 – ранее учтенный	365.00	Земли населённых пунктов	Для индивидуальной жилой застройки	под часть дома индивидуальной жилой застройки (одноэтажный)	Частная	№ 66-66-20/663/2013-795 от 14.07.2013 (собственность)	Ж-1. Зона застройки индивидуальным и жилыми домами
158.	66:46:0103002:260 – ранее учтенный	701.00	Земли населённых пунктов	Для индивидуальной жилой застройки	под дом индивидуальной жилой застройки (одноэтажный )	Частная	№ 66:46:0103002:260-66/020/2018-2 от 17.07.2018 (собственность) 66:46:0103002:260-66/020/2018-3 от 17.07.2018 (в силу закона)	Ж-1. Зона застройки индивидуальным и жилыми домами
159.	66:46:0103002:261 – ранее учтенный	734.00	Земли населённых пунктов	Для индивидуальной жилой застройки	индивидуальная жилая застройка	Частная	№ 66-66/020-66/020/306/2015-1257/1 от 29.10.2015 (собственность)	Ж-1. Зона застройки индивидуальным и жилыми домами
160.	66:46:0103002:262 – ранее учтенный	570.00	Земли населённых пунктов	Для индивидуальной жилой застройки	под дом индивидуальной жилой застройки (одноэтажный)	Частная	№ 66-66-20/001/2012-263 от 02.02.2012 (общая долевая собственность) № 66-66-20/001/2012-263 от 02.02.2012 (общая долевая собственность) № 66-66-20/001/2012-263 от 02.02.2012 (общая долевая собственность)	Ж-1. Зона застройки индивидуальным и жилыми домами
161.	66:46:0103002:264 – ранее учтенный	895.00	Земли населённых пунктов	Для индивидуальной жилой застройки	под дом индивидуальной жилой застройки (одноэтажный)	Частная	№ 66-66-20/021/2011-945 от 07.09.2011 (собственность)	Ж-1. Зона застройки индивидуальным и жилыми домами

№ п/п	Кадастровый номер исходного земельного участка/ <i>статус</i>	Площадь исходного земельного участка, кв.м.	Категория земель исходного земельного участка	Разрешённое использование исходного земельного участка	Разрешённое использование исходного земельного участка (по документу)	Правообладатель исходного земельного участка	Вид права на исходный земельный участок	Существующая территориальная зона по ПЗЗ КГО
162.	66:46:0103002:269 – ранее учтенный	342.00	Земли населённых пунктов	Для индивидуальной жилой застройки	под строительство индивидуального жилого дома	Частная	№ 66-66-20/023/2013-253 от 18.08.2013 (собственность)	Ж-1. Зона застройки индивидуальными жилыми домами
163.	66:46:0103002:271 м– ранее учтенный	1001.00	Земли населённых пунктов	Для индивидуальной жилой застройки	под жилой дом индивидуальной жилой застройки	Частная	№ 66-01/20-26/2005-136 от 30.12.2005 (собственность)	Ж-1. Зона застройки индивидуальными жилыми домами
164.	66:46:0103002:272 – ранее учтенный	752.00	Земли населённых пунктов	Для индивидуальной жилой застройки	для индивидуального жилищного строительства	Частная	№ 66-66-20/012/2009-351 от 27.05.2009 (собственность)	Ж-1. Зона застройки индивидуальными жилыми домами
165.	66:46:0103002:276 – ранее учтенный	698.00	Земли населённых пунктов	Для индивидуальной жилой застройки	под дом индивидуальной жилой застройки (одноэтажный)	Частная	№ 66-66-20/006/2009-926 от 18.05.2009 (собственность)	Ж-1. Зона застройки индивидуальными жилыми домами
166.	66:46:0103002:280 – ранее учтенный	30.00	Земли населённых пунктов	Для размещения индивидуальных гаражей	под строительство капитального гаража	Частная	№ 66-66-20/663/2014-710 от 11.09.2014 (собственность)	КС-5. Территориально-складская зона (подзона V класса опасности)
167.	66:46:0103002:282 – ранее учтенный	649.00	Земли населённых пунктов	Для индивидуальной жилой застройки	под часть дома индивидуальной жилой застройки (одноэтажный)	Частная	№ 66-66-20/665/2014-561 от 17.07.2014 (общая долевая собственность) № 66-66-20/665/2014-559 от 17.07.2014 (общая долевая собственность) № 66-66-20/665/2014-561 от 17.07.2014 (общая долевая собственность)	Ж-1. Зона застройки индивидуальными жилыми домами

№ п/п	Кадастровый номер исходного земельного участка/ <i>статус</i>	Площадь исходного земельного участка, кв.м.	Категория земель исходного земельного участка	Разрешённое использование исходного земельного участка	Разрешённое использование исходного земельного участка (по документу)	Правообладатель исходного земельного участка	Вид права на исходный земельный участок	Существующая территориальная зона по ПЗЗ КГО
							№ 66-66-20/665/2014-561 от 17.07.2014 (общая долевая собственность)	
168.	66:46:0103002:283 – ранее учтенный	1168.00	Земли населённых пунктов	Для индивидуальной жилой застройки	для индивидуального жилищного строительства	Частная	№ 66-66/020-66/020/306/2016-538/1 от 19.10.2016 (собственность)	Ж-1. Зона застройки индивидуальными жилыми домами
169.	66:46:0103002:284 – ранее учтенный	220.00 – декларированная	Земли населённых пунктов	Для индивидуальной жилой застройки	индивидуальная жилая застройка	Данные отсутствуют	Данные отсутствуют	Ж-2. Зона малоэтажных многоквартирных жилых домов
170.	66:46:0103002:296 – ранее учтенный	1032.00	Земли населённых пунктов	Для индивидуальной жилой застройки	под дом индивидуальной жилой застройки (одноэтажный)	Частная	№ 66-66-20/661/2012-250 от 01.06.2012 (собственность)	Ж-1. Зона застройки индивидуальными жилыми домами
171.	66:46:0103002:300 – ранее учтенный	594.00	Земли населённых пунктов	Для индивидуальной жилой застройки	под дом индивидуальной жилой застройки (одноэтажный)	Частная	№ 66:46:0103002:300-66/020/2018-5 от 17.09.2018 (общая долевая собственность) № 66:46:0103002:300-66/020/2018-6 от 17.09.2018 (общая долевая собственность)	Ж-1. Зона застройки индивидуальными жилыми домами
172.	66:46:0103002:306 – ранее учтенный	577.00	Земли населённых пунктов	Для индивидуальной жилой застройки	под дом индивидуальной жилой застройки (одноэтажный)	Частная	№ 66-66-20/661/2014-259 от 10.02.2014 (собственность)	Ж-1. Зона застройки индивидуальными жилыми домами
173.	66:46:0103002:318 – ранее учтенный	591.00	Земли населённых пунктов		Для индивидуального жилищного строительства	Данные отсутствуют	Данные отсутствуют	Ж-1. Зона застройки индивидуальными жилыми домами



№ п/п	Кадастровый номер исходного земельного участка/ <i>статус</i>	Площадь исходного земельного участка, кв.м.	Категория земель исходного земельного участка	Разрешённое использование исходного земельного участка	Разрешённое использование исходного земельного участка (по документу)	Правообладатель исходного земельного участка	Вид права на исходный земельный участок	Существующая территориальная зона по ПЗЗ КГО
174.	66:46:0103002:319 – ранее учтенный	27.00	Земли населённых пунктов	Для размещения индивидуальных гаражей	для строительства гаража	Частная	№ 66-66/020-66/020/661/2015-14/2 от 27.01.2015 (собственность)	КС-5. Территориальная коммунально-складская зона (подзона V класса опасности)
175.	66:46:0103002:320 – ранее учтенный	27.00	Земли населённых пунктов	Для размещения индивидуальных гаражей	для строительства гаража	Частная	№ 66-66/020-66/020/661/2015-13/2 от 27.01.2015 (собственность)	КС-5. Территориальная коммунально-складская зона (подзона V класса опасности)
176.	66:46:0103002:323 – ранее учтенный	1019.00	Земли населённых пунктов	Для индивидуальной жилой застройки	под дом индивидуальной жилой застройки (одноэтажный)	Частная	№ 66:46:0103002:323-66/020/2017-2 от 10.11.2017 (собственность)	Ж-1. Зона застройки индивидуальными жилыми домами
177.	66:46:0103002:328 – ранее учтенный	1112.00	Земли населённых пунктов	Для индивидуальной жилой застройки	под строительство индивидуального жилого дома	Частная	№ 66-66-20/006/2009-278 от 13.02.2009 (собственность)	Ж-1. Зона застройки индивидуальными жилыми домами
178.	66:46:0103002:331 – ранее учтенный	1279.00	Земли населённых пунктов	Для индивидуальной жилой застройки	под дом индивидуальной жилой застройки (одноэтажный)	Частная	№ 66:46:0103002:331-66/020/2017-5 от 16.05.2017 (общая долевая собственность) № 66:46:0103002:331-66/020/2017-6 от 16.05.2017 (общая долевая собственность) № 66:46:0103002:331-66/020/2017-4 от 16.05.2017 (общая долевая собственность)	Ж-1. Зона застройки индивидуальными жилыми домами

№ п/п	Кадастровый номер исходного земельного участка/ <i>статус</i>	Площадь исходного земельного участка, кв.м.	Категория земель исходного земельного участка	Разрешённое использование исходного земельного участка	Разрешённое использование исходного земельного участка (по документу)	Правообладатель исходного земельного участка	Вид права на исходный земельный участок	Существующая территориальная зона по ПЗЗ КГО
							долевая собственность) № 66:46:0103002:331-66/020/2017-3 от 16.05.2017 (общая долевая собственность)	
179.	66:46:0103002:332 – ранее учтенный	301.00	Земли населённых пунктов	Для размещения объектов розничной торговли	под объект торговли (магазин)	Частная	№ 66-66-20/002/2010-433 от 22.03.2010 (собственность)	Ж-1. Зона застройки индивидуальными жилыми домами
180.	66:46:0103002:342 – ранее учтенный	34.00	Земли населённых пунктов	Для размещения индивидуальных гаражей	Под объект гаражной застройки (индивидуальный капитальный гаражный бокс)	Частная	№ 66-66-20/015/2008-889 от 25.11.2008 (собственность)	КС-5. Территориальная коммунально-складская зона (подзона V класса опасности)
181.	66:46:0103002:350 – ранее учтенный	906.00	Земли населённых пунктов	Для индивидуальной жилой застройки	под дом индивидуальной жилой застройки (одноэтажный)	Частная	№ 66:46:0103002:350-66/020/2019-2 от 19.04.2019 (собственность)	Ж-1. Зона застройки индивидуальными жилыми домами
182.	66:46:0103002:358 – ранее учтенный	1236.00 декларированная	Земли населённых пунктов	Для индивидуальной жилой застройки	индивидуальная жилая застройка	Данные отсутствуют	Данные отсутствуют	Ж-1. Зона застройки индивидуальными жилыми домами
183.	66:46:0103002:364 – ранее учтенный	48.00	Земли населённых пунктов	Для размещения индивидуальных гаражей	под строительство капитального гаража	Частная	№ 66-66-20/023/2010-625 от 08.10.2010 (собственность)	КС-5. Территориальная коммунально-складская зона (подзона V класса опасности)
184.	66:46:0103002:369 – ранее учтенный	15.00 декларированная	Земли населённых пунктов	Для размещения объектов сельскохозяйственн	хозяйственные постройки	Данные отсутствуют	Данные отсутствуют	КС-5. Территориальная коммунально-

№ п/п	Кадастровый номер исходного земельного участка/ <i>статус</i>	Площадь исходного земельного участка, кв.м.	Категория земель исходного земельного участка	Разрешённое использование исходного земельного участка	Разрешённое использование исходного земельного участка (по документу)	Правообладатель исходного земельного участка	Вид права на исходный земельный участок	Существующая территориальная зона по ПЗЗ КГО
				ого назначения и сельскохозяйственных угодий				складская зона (подзона V класса опасности)
185.	66:46:0103002:396 – ранее учтенный	949.00	Земли населённых пунктов	Для индивидуальной жилой застройки	для индивидуального жилищного строительства	Частная	№ 66:46:0103002:396-66/020/2017-1 от 05.07.2017 (собственность)	Ж-1. Зона застройки индивидуальными жилыми домами
186.	66:46:0103002:398 – ранее учтенный	879.00	Земли населённых пунктов	Для индивидуальной жилой застройки	под дом индивидуальной жилой застройки (одноэтажный)	Частная	№ 66-66-20/014/2011-469 от 05.05.2011 (общая долевая собственность) № 66-66-20/001/2011-787 от 18.04.2011 (общая долевая собственность) № 66:46:0103002:398-66/020/2018-1 от 29.01.2018 (в силу договора) № 66:46:0103002:398-66/020/2018-1 от 29.01.2018 (в силу договора)	Ж-1. Зона застройки индивидуальными жилыми домами
187.	66:46:0103002:402 – ранее учтенный	689.00	Земли населённых пунктов	Для индивидуальной жилой застройки	под дом индивидуальной жилой застройки (одноэтажный)	Частная	№ 66:46:0103002:402-66/020/2017-5 от 15.08.2017 (общая долевая собственность) № 66:46:0103002:402-66/020/2017-2 от 02.08.2017 (общая долевая собственность)	Ж-1. Зона застройки индивидуальными жилыми домами
188.	66:46:0103002:403 – ранее учтенный	31.00 – декларированная	Земли населённых пунктов	Для размещения индивидуальных гаражей	для строительства капитального гаража	Частная	№ 66-66-20/011/2014-241 от 12.08.2014 (собственность)	КС-5. Территориальная зона коммунально-складская (подзона V класса опасности)

№ п/п	Кадастровый номер исходного земельного участка/ <i>статус</i>	Площадь исходного земельного участка, кв.м.	Категория земель исходного земельного участка	Разрешённое использование исходного земельного участка	Разрешённое использование исходного земельного участка (по документу)	Правообладатель исходного земельного участка	Вид права на исходный земельный участок	Существующая территориальная зона по ПЗЗ КГО
189.	66:46:0103002:405 – ранее учтенный	674.00	Земли населённых пунктов	Для индивидуальной жилой застройки	под дом индивидуальной жилой застройки (одноэтажный)	Частная	№ 66-66-20/027/2013-472 от 30.11.2013 (общая долевая собственность) № 66-66-20/036/2010-160 от 30.12.2010 (общая долевая собственность) № 66-66-20/036/2010-159 от 30.12.2010 (общая долевая собственность)	Ж-1. Зона застройки индивидуальным и жилыми домами
190.	66:46:0103002:407 – ранее учтенный	1601.00	Земли населённых пунктов	Для индивидуальной жилой застройки	малоэтажная жилая застройка	Частная	№ 66-66/020-66/020/306/2015-1214/1 от 08.10.2015 (собственность)	Ж-1. Зона застройки индивидуальным и жилыми домами
191.	66:46:0103002:408 – ранее учтенный	734.00	Земли населённых пунктов	Для индивидуальной жилой застройки	под дом индивидуальной жилой застройки (одноэтажный)	Частная	№ 66-66-20/002/2014-8 от 16.01.2014 (общая долевая собственность) № 66-66-20/002/2014-9 от 16.01.2014 (в силу закона) № 66-66-20/002/2014-8 от 16.01.2014 (общая долевая собственность) № 66-66-20/002/2014-9 от 16.01.2014 (в силу закона)	Ж-1. Зона застройки индивидуальным и жилыми домами
192.	66:46:0103002:410	929.00	Земли населённых пунктов	Для индивидуальной жилой застройки	Для индивидуального жилищного строительства	Частная	№ 66:46:0103002:410-66/020/2018-7 от 01.06.2018 (общая долевая собственность) № 66:46:0103002:410-66/020/2018-9 от 01.06.2018 (в силу закона) № 66:46:0103002:410-66/020/2018-8 от 01.06.2018 (общая долевая собственность)	Ж-1. Зона застройки индивидуальным и жилыми домами

№ п/п	Кадастровый номер исходного земельного участка/ <i>статус</i>	Площадь исходного земельного участка, кв.м.	Категория земель исходного земельного участка	Разрешённое использование исходного земельного участка	Разрешённое использование исходного земельного участка (по документу)	Правообладатель исходного земельного участка	Вид права на исходный земельный участок	Существующая территориальная зона по ПЗЗ КГО
							№ 66:46:0103002:410-66/020/2018-10 от 01.06.2018 (в силу закона)	
193.	66:46:0103002:413 – ранее учтенный	810.00	Земли населённых пунктов	Для индивидуальной жилой застройки	индивидуальная жилая застройка	Частная	№ 66:46:0103002:413-66/020/2019-1 от 26.03.2019 (собственность)	Ж-1. Зона застройки индивидуальным и жилыми домами
194.	66:46:0103002:417 – ранее учтенный	834.00	Земли населённых пунктов	Для объектов жилой застройки	под жилой дом многоэтажной застройки (многоквартирный)	Данные отсутствуют	Данные отсутствуют	Ж-1. Зона застройки индивидуальным и жилыми домами
195.	66:46:0103002:429 – ранее учтенный	300.00 декларированная	Земли населённых пунктов	Для индивидуальной жилой застройки	индивидуальная жилая застройка	Данные отсутствуют	Данные отсутствуют	Ж-1. Зона застройки индивидуальным и жилыми домами
196.	66:46:0103002:434 – ранее учтенный	172.00 – декларированная	Земли населённых пунктов	Для индивидуальной жилой застройки	индивидуальная жилая застройка	Данные отсутствуют	Данные отсутствуют	Ж-1. Зона застройки индивидуальным и жилыми домами
197.	66:46:0103002:443 – ранее учтенный	26.00	Земли населённых пунктов	Для размещения индивидуальных гаражей	под объект гаражной застройки (индивидуальный капитальный гараж)	Частная	№ 66-66-20/016/2011-297 от 07.06.2011 (собственность)	КС-5. Территориальная коммунально-складская зона (подзона V класса опасности)
198.	66:46:0103002:446 – ранее учтенный	470.00	Земли населённых пунктов	Для размещения объектов общественного питания	под столовой № 1	Данные отсутствуют	Данные отсутствуют	Ж-2. Зона малоэтажных многоквартирных жилых домов

№ п/п	Кадастровый номер исходного земельного участка/ <i>статус</i>	Площадь исходного земельного участка, кв.м.	Категория земель исходного земельного участка	Разрешённое использование исходного земельного участка	Разрешённое использование исходного земельного участка (по документу)	Правообладатель исходного земельного участка	Вид права на исходный земельный участок	Существующая территориальная зона по ПЗЗ КГО
199.	66:46:0103002:447 – ранее учтенный	450.00	Земли населённых пунктов	Для размещения объектов общественного питания	под объект общественного питания (пельменная)	Частная	№ 66:46:0103002:447-66/020/2018-2 от 03.05.2018 (собственность)	ОД(К). Общественно-деловая зона (комплексная)
200.	66:46:0103002:448 – ранее учтенный	860.00	Земли населённых пунктов	Для размещения объектов розничной торговли	торгово-предпринимательская деятельность	Частная	№ 66-66-20/664/2014-677 от 21.10.2014 (собственность)	КС-5. Территориальная коммунально-складская зона (подзона V класса опасности)
201.	66:46:0103002:450 – ранее учтенный	29.00	Земли населённых пунктов	Для размещения индивидуальных гаражей	для строительства индивидуального капитального гаража	Частная	№ 66-66-20/002/2007-342 от 07.03.2007 (собственность)	Ж-2. Зона малоэтажных многоквартирных жилых домов
202.	66:46:0103002:452 – ранее учтенный	110.00	Земли населённых пунктов	Для размещения индивидуальных гаражей	под объект гаражной застройки (часть здания гаража с эстакадой)	Частная	№ 66:46:0103002:452-66/020/2019-2 от 05.04.2019 (собственность)	ОД(К). Общественно-деловая зона (комплексная)
203.	66:46:0103002:453 – ранее учтенный	9.00	Земли населённых пунктов	Для размещения объектов предпринимательской деятельности	Под объект торговли (торговый киоск)	Данные отсутствуют	№ 66-66-20/669/2014-220 от 27.12.2014 (аренда)	-
204.	66:46:0103002:454 – ранее учтенный	2085.00	Земли населённых пунктов	Для размещения производственных зданий	для размещения производственной базы	Данные отсутствуют	Данные отсутствуют	ОД(К). Общественно-деловая зона (комплексная)
205.	66:46:0103002:456 – ранее учтенный	22.00	Земли населённых пунктов	Для размещения объектов розничной торговли	под объект торговли (остановочный комплекс)	Данные отсутствуют	№ 66-66-20/312/2014-1 от 11.12.2014 (аренда)	-

№ п/п	Кадастровый номер исходного земельного участка/ <i>статус</i>	Площадь исходного земельного участка, кв.м.	Категория земель исходного земельного участка	Разрешённое использование исходного земельного участка	Разрешённое использование исходного земельного участка (по документу)	Правообладатель исходного земельного участка	Вид права на исходный земельный участок	Существующая территориальная зона по ПЗЗ КГО
206.	66:46:0103002:458 – ранее учтенный	713.00	Земли населённых пунктов	Для размещения объектов розничной торговли	под объект торговли (магазин)	Частная	№ 66-66-20/004/2008-912 от 24.07.2008 (собственность)	ОД(К). Общественно-деловая зона (комплексная)
207.	66:46:0103002:464 – ранее учтенный	1310.00	Земли населённых пунктов	Для индивидуальной жилой застройки	под дом индивидуальной жилой застройки (двухэтажный)	Частная	№ 66-66-20/011/2007-575 от 21.06.2007 (общая долевая собственность) № 66-66-20/011/2007-575 от 21.06.2007 (общая долевая собственность)	Ж-1. Зона застройки индивидуальными и жилыми домами
208.	66:46:0103002:465 – ранее учтенный	678.00	Земли населённых пунктов	Для индивидуальной жилой застройки	под дом индивидуальной жилой застройки (одноэтажное)	Частная	№ 66:46:0103002:465-66/020/2019-4 от 06.06.2019 (запрещение) № 66-66-20/012/2006-278 от 28.06.2006 (общая долевая собственность) № 66:46:0103002:465-66/020/2019-2 от 06.06.2019 (запрещение) № 66:46:0103002:465-66/020/2019-5 от 06.06.2019 (запрещение) № 66-66-20/012/2006-277 от 28.06.2006 (общая долевая собственность) № 66:46:0103002:465-66/020/2019-1 от 06.06.2019 (запрещение) № 66:46:0103002:465-66/020/2019-3 от 06.06.2019 (запрещение)	Ж-1. Зона застройки индивидуальными и жилыми домами

№ п/п	Кадастровый номер исходного земельного участка/ <i>статус</i>	Площадь исходного земельного участка, кв.м.	Категория земель исходного земельного участка	Разрешённое использование исходного земельного участка	Разрешённое использование исходного земельного участка (по документу)	Правообладатель исходного земельного участка	Вид права на исходный земельный участок	Существующая территориальная зона по ПЗЗ КГО
209.	66:46:0103002:467 – ранее учтенный	40.00	Земли населённых пунктов	Для размещения индивидуальных гаражей	под объект гаражной застройки (индивидуальный капитальный гараж под грузовой автотранспорт)	Частная	№ 66-66-20/015/2007-299 от 22.08.2007 (собственность)	КС-5. Территориальная коммунально-складская зона (подзона V класса опасности)
210.	66:46:0103002:469 – ранее учтенный	316.00	Земли населённых пунктов	Для индивидуальной жилой застройки	под дом индивидуальной жилой застройки (одноэтажный)	Частная	№ 66-66-20/002/2007-107 от 16.02.2007 (собственность)	Ж-1. Зона застройки индивидуальным и жилыми домами
211.	66:46:0103002:471 – ранее учтенный	30.00	Земли населённых пунктов	Для размещения индивидуальных гаражей	под объект гаражной застройки (индивидуальный капитальный гараж)	Частная	№ 66-66-20/664/2012--462 от 27.09.2012 (собственность)	КС-5. Территориальная коммунально-складская зона (подзона V класса опасности)
212.	66:46:0103002:473 – ранее учтенный	217.00	Земли населённых пунктов	Для размещения индивидуальных гаражей	под объект гаражной застройки (производственный гараж)	Частная	№ 66-66/020-66/020/665/2016-341/3 от 20.09.2016 (собственность)	КС-5. Территориальная коммунально-складская зона (подзона V класса опасности)
213.	66:46:0103002:475 – ранее учтенный	1134.00	Земли населённых пунктов	Для размещения административных зданий	под объект административной застройки, на котором расположено здание-памятник истории и культуры	Муниципальная	№ 66:46:0103002:475-66/020/2017-1 от 25.04.2017 (собственность)	ОД(К). Общественно-деловая зона (комплексная)



№ п/п	Кадастровый номер исходного земельного участка/ <i>статус</i>	Площадь исходного земельного участка, кв.м.	Категория земель исходного земельного участка	Разрешённое использование исходного земельного участка	Разрешённое использование исходного земельного участка (по документу)	Правообладатель исходного земельного участка	Вид права на исходный земельный участок	Существующая территориальная зона по ПЗЗ КГО
					Свердловской области Здание первой земской управы и первой земской почты			
214.	66:46:0103002:477 – ранее учтенный	24.00	Земли населённых пунктов	Для размещения индивидуальных гаражей	для строительства капитального гаража	Частная	№ 66:46:0103002:477-66/020/2017-2 от 12.10.2017 (собственность)	КС-5. Территориальная коммунально-складская зона (подзона V класса опасности)
215.	66:46:0103002:479 – ранее учтенный	145.00	Земли населённых пунктов	Для индивидуальной жилой застройки	под дом индивидуальной жилой застройки (одноэтажный)	Частная	№ 66-66-20/667/2014-239 от 20.10.2014 (общая долевая собственность) № 66-66-20/667/2014-240 от 20.10.2014 (в силу закона) № 66-66-20/667/2014-239 от 20.10.2014 (общая долевая собственность) № 66-66-20/667/2014-240 от 20.10.2014 (в силу закона) № 66-66-20/667/2014-239 от 20.10.2014 (общая долевая собственность) № 66-66-20/667/2014-240 от 20.10.2014 (в силу закона)	Ж-1. Зона застройки индивидуальными и жилыми домами
216.	66:46:0103002:481 – ранее учтенный	211.00	Земли населённых пунктов	Для размещения объектов розничной торговли	под отдельно стоящий объект торговли	Частная	№ 66-66-20/016/2011-006 от 03.05.2011 (собственность)	ОД(К). Общественно-деловая зона (комплексная)

№ п/п	Кадастровый номер исходного земельного участка/ <i>статус</i>	Площадь исходного земельного участка, кв.м.	Категория земель исходного земельного участка	Разрешённое использование исходного земельного участка	Разрешённое использование исходного земельного участка (по документу)	Правообладатель исходного земельного участка	Вид права на исходный земельный участок	Существующая территориальная зона по ПЗЗ КГО
217.	66:46:0103002:482 – ранее учтенный	342.00	Земли населённых пунктов	Для индивидуальной жилой застройки	под дом индивидуальной жилой застройки (одноэтажный)	Муниципальная	№ 66-66-20/015/2006-394 от 20.10.2006 (собственность)	Ж-1. Зона застройки индивидуальным и жилыми домами
218.	66:46:0103002:483 – ранее учтенный	4896.00	Земли населённых пунктов	Для размещения производственных зданий	под производственные мастерские	Государственная федеральная, Государственная субъекта Российской Федерации	№ 66-66-20/004/2008-969 от 31.07.2008 (собственность субъектов Российской Федерации) № 66-66-20/015/2006-393 от 20.10.2006 (постоянное (бессрочное) пользование)	ОД(К). Общественно-деловая зона (комплексная)
219.	66:46:0103002:484 – ранее учтенный	685.00	Земли населённых пунктов	Для размещения объектов социального и коммунально-бытового назначения	под объект социального обеспечения	Государственная федеральная, Государственная субъекта Российской Федерации	№ 66-66-20/003/2011-075 от 11.02.2011 (постоянное (бессрочное) пользование) № 66-66-20/032/2012-500 от 02.11.2012 (собственность субъектов Российской Федерации)	ОД(К). Общественно-деловая зона (комплексная)
220.	66:46:0103002:486 – ранее учтенный	2053.00	Земли населённых пунктов	Для индивидуальной жилой застройки	под жилой дом индивидуальной жилой застройки	Частная	№ 66-66-20/003/2007-991 от 08.10.2007 (собственность)	Ж-1. Зона застройки индивидуальным и жилыми домами
221.	66:46:0103002:487 – ранее учтенный	392.00	Земли населённых пунктов	Для индивидуальной жилой застройки	под дом индивидуальной жилой застройки (одноэтажный)	Данные отсутствуют	Данные отсутствуют	Ж-1. Зона застройки индивидуальным и жилыми домами
222.	66:46:0103002:489 – ранее учтенный	87.00	Земли населённых пунктов	Для размещения складских помещений	под объект коммунально-складского	Частная	№ 66:46:0103002:489-66/020/2019-2 от	ОД(К). Общественно-деловая зона (комплексная)

№ п/п	Кадастровый номер исходного земельного участка/ <i>статус</i>	Площадь исходного земельного участка, кв.м.	Категория земель исходного земельного участка	Разрешённое использование исходного земельного участка	Разрешённое использование исходного земельного участка (по документу)	Правообладатель исходного земельного участка	Вид права на исходный земельный участок	Существующая территориальная зона по ПЗЗ КГО
					хозяйства (склад)		12.09.2019 (собственность)	
223.	66:46:0103002:491 – ранее учтенный	28.00	Земли населённых пунктов	Для размещения производственных зданий	под строительство производственной базы	Частная	№ 66-66/020-66/020/307/2015-647/2 от 14.10.2015 (собственность)	КС-5. Территориальная коммунально-складская зона (подзона V класса опасности)
224.	66:46:0103002:493 – ранее учтенный	30.00	Земли населённых пунктов	Для размещения производственных зданий	под строительство производственной базы	Частная	№ 66-66-20/015/2007-383 от 30.08.2007 (собственность)	КС-5. Территориальная коммунально-складская зона (подзона V класса опасности)
225.	66:46:0103002:494 – ранее учтенный	29.00	Земли населённых пунктов	Для размещения коммунальных, складских объектов	одноэтажные боксы гаражей	Частная	№ 66-66-20/012/2009-752 от 20.07.2009 (собственность)	КС-5. Территориальная коммунально-складская зона (подзона V класса опасности)
226.	66:46:0103002:495 – ранее учтенный	29.00	Земли населённых пунктов	Для размещения производственных зданий	под строительство производственной базы	Частная	№ 66-66/020-66/020/301/2015-84/2 от 20.03.2015 (собственность)	КС-5. Территориальная коммунально-складская зона (подзона V класса опасности)
227.	66:46:0103002:496 – ранее учтенный	30.00	Земли населённых пунктов	Для размещения производственных зданий	под строительство производственной базы	Частная	№ 66-66-20/016/2007-060 от 05.09.2007 (собственность)	КС-5. Территориальная коммунально-складская зона (подзона V

№ п/п	Кадастровый номер исходного земельного участка/ <i>статус</i>	Площадь исходного земельного участка, кв.м.	Категория земель исходного земельного участка	Разрешённое использование исходного земельного участка	Разрешённое использование исходного земельного участка (по документу)	Правообладатель исходного земельного участка	Вид права на исходный земельный участок	Существующая территориальная зона по ПЗЗ КГО
								класса опасности)
228.	66:46:0103002:498 – ранее учтенный	1506.00	Земли населённых пунктов	Для размещения производственных зданий	под строительство производственной базы	Частная	№ 66-66-20/664/2014-675 от 21.10.2014 (собственность)	КС-5. Территориальная коммунально-складская зона (подзона V класса опасности)
229.	66:46:0103002:499 – ранее учтенный	25.00	Земли населённых пунктов	Для размещения индивидуальных гаражей	под объект гаражной застройки (индивидуальный капитальный гараж)	Частная	№ 66-66-20/029/2010-379 от 03.12.2010 (собственность)	КС-5. Территориальная коммунально-складская зона (подзона V класса опасности)
230.	66:46:0103002:501 – ранее учтенный	467.00	Земли населённых пунктов	Для индивидуальной жилой застройки	под часть дома индивидуальной жилой застройки (одноэтажный)	Частная	№ 66-66-20/016/2011-062 от 03.05.2011 (собственность)	Ж-1. Зона застройки индивидуальными и жилыми домами
231.	66:46:0103002:503 – ранее учтенный	898.00	Земли населённых пунктов	Для иных видов использования, характерных для населённых пунктов	общественное питание	Частная	№ 66-66-20/022/2012-342 от 21.06.2012 (собственность)	КС-5. Территориальная коммунально-складская зона (подзона V класса опасности)
232.	66:46:0103002:505 – ранее учтенный	19.00	Земли населённых пунктов	Для размещения складских помещений	под объект коммунально-складского хозяйства (склад)	Частная	№ 66-66-20/661/2013-741 от 05.05.2013 (собственность)	Производственная зона, зона инженерной и транспортной инфраструктур

№ п/п	Кадастровый номер исходного земельного участка/ <i>статус</i>	Площадь исходного земельного участка, кв.м.	Категория земель исходного земельного участка	Разрешённое использование исходного земельного участка	Разрешённое использование исходного земельного участка (по документу)	Правообладатель исходного земельного участка	Вид права на исходный земельный участок	Существующая территориальная зона по ПЗЗ КГО
233.	66:46:0103002:507 – ранее учтенный	773.00	Земли населённых пунктов	Для размещения иных объектов промышленности, энергетики, транспорта, связи, радиовещания, телевидения, информатики, обеспечения космической деятельности, обороны, безопасности и иного специального назначения	Под расширение ИЗ-63/4	Государственная федеральная	№ 66-66-20/011/2007-124 от 14.05.2007 (собственность Российской Федерации) № 66:46:0103002:507-66/020/2019-2 от 18.09.2019 (постоянное (бессрочное) пользование)	ОД(К). Общественно-деловая зона (комплексная)
234.	66:46:0103002:509 – ранее учтенный	1065.00	Земли населённых пунктов	Для размещения объектов розничной торговли	под объект торговли (магазин)	Частная	№ 66-66-20/021/2007-248 от 18.01.2008 (общая долевая собственность) № 66-66-20/021/2007-248 от 18.01.2008 (объект культурного наследия) № 66-66-20/021/2007-248 от 18.01.2008 (общая долевая собственность) № 66-66-20/021/2007-248 от 18.01.2008 (объект культурного наследия)	ОД(К). Общественно-деловая зона (комплексная)
235.	66:46:0103002:511 – ранее учтенный	48.00	Земли населённых пунктов	Для индивидуальной жилой застройки	под часть дома индивидуальной жилой застройки (одноэтажный)	Данные отсутствуют	Данные отсутствуют	Ж-1. Зона застройки индивидуальными и жилыми домами

№ п/п	Кадастровый номер исходного земельного участка/ <i>статус</i>	Площадь исходного земельного участка, кв.м.	Категория земель исходного земельного участка	Разрешённое использование исходного земельного участка	Разрешённое использование исходного земельного участка (по документу)	Правообладатель исходного земельного участка	Вид права на исходный земельный участок	Существующая территориальная зона по ПЗЗ КГО
236.	66:46:0103002:512 – ранее учтенный	137.00	Земли населённых пунктов	Для индивидуальной жилой застройки	под часть дома индивидуальной жилой застройки (одноэтажный)	Данные отсутствуют	Данные отсутствуют	Ж-1. Зона застройки индивидуальными и жилыми домами
237.	66:46:0103002:513 – ранее учтенный	75.00	Земли населённых пунктов	Для размещения объектов торговли	под объект торговли (магазин)	Данные отсутствуют	Данные отсутствуют	ОД(К). Общественно-деловая зона (комплексная)
238.	66:46:0103002:515 – ранее учтенный	44.00	Земли населённых пунктов	Для размещения индивидуальных гаражей	под объект гаражной застройки (индивидуальный капитальный гараж под грузовой автотранспорт)	Частная	№ 66-66-20/660/2012-467 от 02.05.2012 (собственность)	ОД(К). Общественно-деловая зона (комплексная)
239.	66:46:0103002:517 – ранее учтенный	30.00	Земли населённых пунктов	Для размещения коммунальных, складских объектов	под объект коммунально-складского хозяйства (капитальный склад)	Частная	№ 66-66-20/004/2008-673 от 09.06.2008 (собственность)	ОД(К). Общественно-деловая зона (комплексная)
240.	66:46:0103002:519 – ранее учтенный	2001.00	Земли населённых пунктов	Для размещения производственных зданий	под объект промышленности (производственная база)	Частная	№ 66-66-20/011/2008-778 от 04.07.2008 (собственность)	КС-5. Территориальная коммунально-складская зона (подзона V класса опасности)
241.	66:46:0103002:521 – ранее учтенный	102.00	Земли населённых пунктов	Для размещения коммунальных, складских объектов	под объект коммунально-складского хозяйства (склад)	Частная	№ 66-66-20/001/2009-793 от 13.05.2009 (собственность)	ОД(К). Общественно-деловая зона (комплексная)

№ п/п	Кадастровый номер исходного земельного участка/ <i>статус</i>	Площадь исходного земельного участка, кв.м.	Категория земель исходного земельного участка	Разрешённое использование исходного земельного участка	Разрешённое использование исходного земельного участка (по документу)	Правообладатель исходного земельного участка	Вид права на исходный земельный участок	Существующая территориальная зона по ПЗЗ КГО
242.	66:46:0103002:525 – ранее учтенный	196.00	Земли населённых пунктов	Для размещения складских помещений	под объект коммунально-складского хозяйства (склад)	Частная	№ 66-66-20/033/2010-329 от 27.12.2010 (собственность)	КС-5. Территориальная коммунально-складская зона (подзона V класса опасности)
243.	66:46:0103002:527 – ранее учтенный	417.00	Земли населённых пунктов	Для индивидуальной жилой застройки	под часть дома индивидуальной жилой застройки (одноэтажный)	Частная	№ 66-66-20/008/2008-870 от 22.04.2008 (собственность)	Ж-1. Зона застройки индивидуальными жилыми домами
244.	66:46:0103002:529 – ранее учтенный	976.00	Земли населённых пунктов	Для индивидуальной жилой застройки	под дом индивидуальной жилой застройки (одноэтажный)	Частная	№ 66-66-20/008/2008-615 от 01.04.2008 (собственность)	Ж-1. Зона застройки индивидуальными жилыми домами
245.	66:46:0103002:531 – ранее учтенный	1099.00	Земли населённых пунктов	Для иных видов использования, характерных для населённых пунктов	гостиничное обслуживание	Частная	№ 66-66/020-66/020/661/2015-582/3 от 08.07.2015 (собственность)	Ж-2. Зона малоэтажных многоквартирных жилых домов
246.	66:46:0103002:536 – учтенный	24.00	Земли населённых пунктов	Для размещения индивидуальных гаражей	под объект гаражной застройки (индивидуальный капитальный гараж)	Частная	№ 66-66-20/019/2009-521 от 16.09.2009 (собственность)	КС-5. Территориальная коммунально-складская зона (подзона V класса опасности)
247.	66:46:0103002:538 – учтенный	30.00	Земли населённых пунктов	Для размещения индивидуальных гаражей	под объект гаражной застройки (индивидуальный капитальный гараж)	Частная	№ 66-66-20/661/2012-968 от 30.07.2012 (собственность)	КС-5. Территориальная коммунально-складская зона (подзона V класса опасности)

№ п/п	Кадастровый номер исходного земельного участка/ <i>статус</i>	Площадь исходного земельного участка, кв.м.	Категория земель исходного земельного участка	Разрешённое использование исходного земельного участка	Разрешённое использование исходного земельного участка (по документу)	Правообладатель исходного земельного участка	Вид права на исходный земельный участок	Существующая территориальная зона по ПЗЗ КГО
248.	66:46:0103002:542 – учтенный	268.00	Земли населённых пунктов	Для индивидуальной жилой застройки	под часть дома индивидуальной жилой застройки (одноэтажный)	Частная	№ 66-66/020-66/020/308/2015-188/2 от 03.08.2015 (собственность)	Ж-1. Зона застройки индивидуальными жилыми домами
249.	66:46:0103002:543 – учтенный	1211.00	Земли населённых пунктов	Для индивидуальной жилой застройки	под дом индивидуальной жилой застройки (одноэтажный)	Частная	№ 66:46:0103002:543-66/020/2017-3 от 16.08.2017 (общая долевая собственность) № 66:46:0103002:543-66/020/2017-2 от 16.08.2017 (общая долевая собственность)	Ж-1. Зона застройки индивидуальными жилыми домами
250.	66:46:0103002:544 – учтенный	993.00	Земли населённых пунктов	Для размещения административных зданий	под объект административного - управленческого назначения	Частная	№ 66-66-20/009/2013-247 от 07.10.2013 (собственность) № 66-66-20/009/2013-248 от 07.10.2013 (в силу закона) № 66:46:0103002:544-66/020/2017-1 от 25.05.2017 (запрещение)	ОД(К). Общественно-деловая зона (комплексная)
251.	66:46:0103002:545 – учтенный	256.00	Земли населённых пунктов	Для размещения коммунальных, складских объектов	под объект коммунально-складского хозяйства (склад)	Частная	№ 66-66-20/016/2010-848 от 27.08.2010 (собственность)	Ж-2. Зона малоэтажных многоквартирных жилых домов
252.	66:46:0103002:546 – учтенный	59.00	Земли населённых пунктов	Для размещения производственных зданий	под строительство производственной базы	Частная	№ 66-66-20/022/2008-174 от 16.12.2008 (собственность)	КС-5. Территориальная коммунально-складская зона (подзона V класса опасности)
253.	66:46:0103002:547 – учтенный	21.00	Земли населённых пунктов	Для размещения индивидуальных гаражей	под объект гаражной застройки	Частная	№ 66-66-20/016/2011-978 от	ОД(К). Общественно-



№ п/п	Кадастровый номер исходного земельного участка/ <i>статус</i>	Площадь исходного земельного участка, кв.м.	Категория земель исходного земельного участка	Разрешённое использование исходного земельного участка	Разрешённое использование исходного земельного участка (по документу)	Правообладатель исходного земельного участка	Вид права на исходный земельный участок	Существующая территориальная зона по ПЗЗ КГО
					(индивидуальный капитальный гараж)		26.07.2011 (собственность)	деловая зона (комплексная)
254.	66:46:0103002:549 – учтенный	32.00	Земли населённых пунктов	Для размещения индивидуальных гаражей	для строительства гаража	Частная	№ 66-66-20/667/2014-46 от 16.10.2014 (собственность)	КС-5. Территориальная коммунально-складская зона (подзона V класса опасности)
255.	66:46:0103002:550 – учтенный	79.00	Земли населённых пунктов	Для размещения объектов розничной торговли	под объект торговли (магазин)	Частная	№ 66-66-20/003/2010-168 от 11.03.2010 (собственность)	-
256.	66:46:0103002:551 – учтенный	5596.00	Земли населённых пунктов	Для размещения автомобильных дорог и их конструктивных элементов	под размещение автодороги	Муниципальная	№ 66-66-20/003/2010-374 от 12.04.2010 (собственность муниципальных образований)	-
257.	66:46:0103002:553 – учтенный	1876.00	Земли населённых пунктов	Для размещения автомобильных дорог и их конструктивных элементов	под размещение автодороги	Муниципальная	№ 66-66-20/016/2010-091 от 07.07.2010 (собственность муниципальных образований)	-
258.	66:46:0103002:554 – учтенный	1873.00	Земли населённых пунктов	Для размещения автомобильных дорог и их конструктивных элементов	под размещение автодороги	Муниципальная	№ 66-66-20/016/2010-098 от 07.07.2010 (собственность муниципальных образований)	-
259.	66:46:0103002:555 – учтенный	2745.00	Земли населённых пунктов	Для размещения автомобильных дорог и их	под размещение автодороги	Муниципальная	№ 66-66-20/016/2010-097 от 07.07.2010 (собственность)	-

№ п/п	Кадастровый номер исходного земельного участка/ <i>статус</i>	Площадь исходного земельного участка, кв.м.	Категория земель исходного земельного участка	Разрешённое использование исходного земельного участка	Разрешённое использование исходного земельного участка (по документу)	Правообладатель исходного земельного участка	Вид права на исходный земельный участок	Существующая территориальная зона по ПЗЗ КГО
				конструктивных элементов			муниципальных образований)	
260.	66:46:0103002:556 – учтенный	6461.00	Земли населённых пунктов	Для размещения автомобильных дорог и их конструктивных элементов	под размещение автодороги	Муниципальная	№ 66-66-20/012/2010-007 от 07.05.2010 (собственность муниципальных образований) № 66:46:0103002:556-66/020/2017-1 от 22.09.2017 (запрещение)	-
261.	66:46:0103002:557– учтенный	250.00	Земли населённых пунктов	Для размещения объектов здравоохранения	под объект здравоохранения (аптека)	Частная	№ 66-66-20/664/2014-359 от 29.09.2014 (собственность)	ОД(К). Общественно-деловая зона (комплексная)
262.	66:46:0103002:558 – учтенный	12604.00	Земли населённых пунктов	Для размещения автомобильных дорог и их конструктивных элементов	под размещение автодороги	Муниципальная	№ 66-66-20/002/2010-721 от 22.04.2010 (собственность муниципальных образований)	-
263.	66:46:0103002:559 – учтенный	7215.00	Земли населённых пунктов	Для размещения автомобильных дорог и их конструктивных элементов	под размещение автодороги	Муниципальная	№ 66-66-20/003/2010-926 от 24.06.2010 (собственность муниципальных образований)	-
264.	66:46:0103002:562– учтенный	1458.00	Земли населённых пунктов	Для размещения административных зданий	под объект административного назначения	Частная	№ 66:46:0103002:562-66/020/2018-3 от 28.04.2018 (собственность)	Ж-2. Зона малоэтажных многоквартирных жилых домов

№ п/п	Кадастровый номер исходного земельного участка/ <i>статус</i>	Площадь исходного земельного участка, кв.м.	Категория земель исходного земельного участка	Разрешённое использование исходного земельного участка	Разрешённое использование исходного земельного участка (по документу)	Правообладатель исходного земельного участка	Вид права на исходный земельный участок	Существующая территориальная зона по ПЗЗ КГО
							№ 66:46:0103002:562-66/020/2020-4 от 12.03.2020 (в силу договора)	
265.	66:46:0103002:563– учтенный	9744.00	Земли населённых пунктов	Для размещения автомобильных дорог и их конструктивных элементов	под размещение автодороги	Муниципальная	№ 66-66-20/004/2010-121 от 23.04.2010 (собственность муниципальных образований)	-
266.	66:46:0103002:564 – учтенный	2684.00	Земли населённых пунктов	Для размещения автомобильных дорог и их конструктивных элементов	под размещение автодороги	Муниципальная	№ 66-66-20/003/2010-910 от 23.06.2010 (собственность муниципальных образований)	-
267.	66:46:0103002:565 – учтенный	1048.00	Земли населённых пунктов	Для размещения автомобильных дорог и их конструктивных элементов	под размещение автодороги	Муниципальная	№ 66-66-20/003/2010-911 от 23.06.2010 (собственность муниципальных образований)	-
268.	66:46:0103002:566– учтенный	531.00	Земли населённых пунктов	Для размещения автомобильных дорог и их конструктивных элементов	под размещение автодороги	Муниципальная	№ 66-66-20/003/2010-899 от 23.06.2010 (собственность муниципальных образований)	-
269.	66:46:0103002:567 – учтенный	1537.00	Земли населённых пунктов	Для размещения автомобильных дорог и их конструктивных элементов	под размещение автодороги	Муниципальная	№ 66-66-20/003/2010-905 от 23.06.2010 (собственность муниципальных образований)	-

№ п/п	Кадастровый номер исходного земельного участка/ <i>статус</i>	Площадь исходного земельного участка, кв.м.	Категория земель исходного земельного участка	Разрешённое использование исходного земельного участка	Разрешённое использование исходного земельного участка (по документу)	Правообладатель исходного земельного участка	Вид права на исходный земельный участок	Существующая территориальная зона по ПЗЗ КГО
							муниципальных образований)	
270.	66:46:0103002:570 – учтенный	90.00	Земли населённых пунктов	Для размещения индивидуальных гаражей	под объект гаражной застройки (индивидуальный капитальный гараж под грузовой автотранспорт со складским помещением)	Частная	№ 66-66-20/029/2010-184 от 18.11.2010 (собственность)	КС-5. Территориальная коммунально-складская зона (подзона V класса опасности)
271.	66:46:0103002:571– учтенный	44.00	Земли населённых пунктов	Для размещения индивидуальных гаражей	под объект гаражной застройки (индивидуальный капитальный гараж под грузовой автотранспорт)	Частная	№ 66-66-20/011/2014-428 от 16.09.2014 (собственность)	КС-5. Территориальная коммунально-складская зона (подзона V класса опасности)
272.	66:46:0103002:572 – учтенный	3316.00	Земли населённых пунктов	Для размещения автомобильных дорог и их конструктивных элементов	под размещение автодороги	Муниципальная	№ 66-66-20/023/2010-558 от 06.10.2010 (собственность муниципальных образований) № 66:46:0103002:572-66/020/2017-1 от 25.09.2017 (запрещение)	-
273.	66:46:0103002:573 – учтенный	640.00	Земли населённых пунктов	Для размещения административных зданий	под объект административного назначения	Частная	№ 66:46:0103002:573-66/020/2018-2 от	ОД(К). Общественно-

№ п/п	Кадастровый номер исходного земельного участка/ <i>статус</i>	Площадь исходного земельного участка, кв.м.	Категория земель исходного земельного участка	Разрешённое использование исходного земельного участка	Разрешённое использование исходного земельного участка (по документу)	Правообладатель исходного земельного участка	Вид права на исходный земельный участок	Существующая территориальная зона по ПЗЗ КГО
							18.12.2018 (собственность)	деловая зона (комплексная)
274.	66:46:0103002:574 – учтенный	7857.00	Земли населённых пунктов	Для размещения автомобильных дорог и их конструктивных элементов	под размещение автодороги	Муниципальная	№ 66-66-20/002/2011-849 от 19.09.2011 (собственность муниципальных образований)	-
275.	66:46:0103002:575 – учтенный	401.00	Земли населённых пунктов	Для размещения иных объектов промышленности	под объект промышленност и (промышленная база)	Частная	№ 66-66-20/003/2011-073 от 10.02.2011 (собственность) № 66:46:0103002:575-66/020/2017-1 от 26.05.2017 (в силу договора)	-
276.	66:46:0103002:576 – учтенный	24.00	Земли населённых пунктов	Для размещения индивидуальных гаражей	под объект гаражной застройки (индивидуальный капитальный гараж)	Частная	№ 66-66-20/014/2011-258 от 16.05.2011 (собственность)	Жилая зона
277.	66:46:0103002:577 – учтенный	2182.00	Земли населённых пунктов	Для размещения автомобильных дорог и их конструктивных элементов	под размещение автодороги	Муниципальная	№ 66-66-20/026/2010-097 от 28.09.2010 (собственность муниципальных образований) № 66:46:0103002:577-66/020/2017-1 от	-

№ п/п	Кадастровый номер исходного земельного участка/ <i>статус</i>	Площадь исходного земельного участка, кв.м.	Категория земель исходного земельного участка	Разрешённое использование исходного земельного участка	Разрешённое использование исходного земельного участка (по документу)	Правообладатель исходного земельного участка	Вид права на исходный земельный участок	Существующая территориальная зона по ПЗЗ КГО
							25.09.2017 (запрещение)	
278.	66:46:0103002:578 – учтенный	400.00	Земли населённых пунктов	Для размещения объектов розничной торговли	под строительство объекта торговли (торговый центр с детским развлекательным комплексом)	Частная	№ 66:46:0103002:578-66/020/2019-3 от 02.08.2019 (собственность)	ОД(К). Общественно-деловая зона (комплексная)
279.	66:46:0103002:579 – учтенный	79.00	Земли населённых пунктов	Для размещения объектов розничной торговли	Под объект торговли (часть здания магазина)	Частная	№ 66-66-20/023/2010-519 от 04.10.2010 (собственность)	ОД(К). Общественно-деловая зона (комплексная)
280.	66:46:0103002:581 – учтенный	25.00	Земли населённых пунктов	Для размещения индивидуальных гаражей	под объект гаражной застройки (часть здания гаражей)	Частная	№ 66:46:0103002:581-66/020/2017-3 от 19.05.2017 (собственность)	КС-5. Территориальная коммунально-складская зона (подзона V класса опасности)
281.	66:46:0103002:582 – учтенный	300.00	Земли населённых пунктов	Для размещения коммунальных, складских объектов	под объект баз и складов (склад)	Частная	№ 66-66-20/023/2010-720 от 15.10.2010 (собственность)	КС-5. Территориальная коммунально-складская зона (подзона V класса опасности)
282.	66:46:0103002:583 – учтенный	193.00	Земли населённых пунктов	Для размещения объектов розничной торговли	под объект торговли (здание магазина)	Частная	№ 66-66-20/016/2010-566 от 05.08.2010 (общая долевая собственность)	ОД(К). Общественно-деловая зона (комплексная)

№ п/п	Кадастровый номер исходного земельного участка/ <i>статус</i>	Площадь исходного земельного участка, кв.м.	Категория земель исходного земельного участка	Разрешённое использование исходного земельного участка	Разрешённое использование исходного земельного участка (по документу)	Правообладатель исходного земельного участка	Вид права на исходный земельный участок	Существующая территориальная зона по ПЗЗ КГО
							№ 66-66-20/029/2010-723 от 27.12.2010 (общая долевая собственность) № 66-66-20/029/2010-723 от 27.12.2010 (в силу закона)	
283.	66:46:0103002:585 – учтенный	1392.00	Земли населённых пунктов	Для размещения административных зданий	Для административного здания и складских помещений	Частная	№ 66-66-20/012/2010-860 от 07.09.2010 (собственность) № 66:46:0103002:585-66/020/2017-1 от 25.05.2017 (запрещение)	ОД(К). Общественно-деловая зона (комплексная)
284.	66:46:0103002:586 – учтенный	377.00	Земли населённых пунктов	Для размещения административных зданий	Для административного здания и складских помещений	Частная	№ 66:46:0103002:586-66/020/2019-2 от 12.09.2019 (собственность)	ОД(К). Общественно-деловая зона (комплексная)
285.	66:46:0103002:587 – учтенный	337.00	Земли населённых пунктов	Для размещения административных зданий	Для административного здания и складских помещений	Частная	№ 66-66-20/023/2010-760 от 18.10.2010 (собственность)	ОД(К). Общественно-деловая зона (комплексная)
286.	66:46:0103002:588 – учтенный	18053.00	Земли населённых пунктов	Для размещения объектов физической культуры и спорта	под объект физической культуры и спорта (стадион)	Муниципальная	№ 66:46:0103002:588-66/020/2018-1 от 09.02.2018 (постоянное (бессрочное) пользование) № 66-66-20/023/2010-550 от	ОД(С-5). Территориальная зона спортивных комплексов

№ п/п	Кадастровый номер исходного земельного участка/ <i>статус</i>	Площадь исходного земельного участка, кв.м.	Категория земель исходного земельного участка	Разрешённое использование исходного земельного участка	Разрешённое использование исходного земельного участка (по документу)	Правообладатель исходного земельного участка	Вид права на исходный земельный участок	Существующая территориальная зона по ПЗЗ КГО
							06.10.2010 (собственность муниципальных образований)	
287.	66:46:0103002:593 – учтенный	813.00	Земли населённых пунктов	Для объектов жилой застройки	под жилой дом многоэтажной застройки (многоквартирный)	Данные отсутствуют	Данные отсутствуют	Ж-2. Зона малоэтажных многоквартирных жилых домов
288.	66:46:0103002:596 – учтенный	143.00	Земли населённых пунктов	Для размещения объектов розничной торговли	под строительство объекта торговли (магазин)	Частная	№ 66:46:0103002:596-66/020/2018-12 от 02.03.2018 (собственность)	КС-5. Территориальная коммунально-складская зона (подзона V класса опасности)
289.	66:46:0103002:597 – учтенный	234.00	Земли населённых пунктов	Для размещения административных зданий	под объект административного назначения (здание офиса)	Частная	№ 66-66-20/025/2011-146 от 30.08.2011 (собственность)	ОД(К). Общественно-деловая зона (комплексная)
290.	66:46:0103002:598 – учтенный	24.00	Земли населённых пунктов	Для размещения индивидуальных гаражей	под объект гаражной застройки (индивидуальный капитальный гараж)	Частная	№ 66-66-20/003/2012-124 от 13.02.2012 (собственность)	КС-5. Территориально-складская зона (подзона V класса опасности)
291.	66:46:0103002:601 – учтенный	1082.00	Земли населённых пунктов	Для индивидуальной жилой застройки	под дом индивидуальной жилой застройки (одноэтажный)	Частная	№ 66-66-20/036/2010-138 от 19.01.2011 (собственность)	Ж-1. Зона застройки индивидуальными и жилыми домами
292.	66:46:0103002:602 – учтенный	35.00	Земли населённых пунктов	Для размещения объектов розничной торговли	под строительство объекта	Частная	№ 66-66-20/036/2010-137 от	Ж-1. Зона застройки индивидуальным



№ п/п	Кадастровый номер исходного земельного участка/ <i>статус</i>	Площадь исходного земельного участка, кв.м.	Категория земель исходного земельного участка	Разрешённое использование исходного земельного участка	Разрешённое использование исходного земельного участка (по документу)	Правообладатель исходного земельного участка	Вид права на исходный земельный участок	Существующая территориальная зона по ПЗЗ КГО
					торговли (магазин)		19.01.2011 (собственность)	и жилыми домами
293.	66:46:0103002:603 – учтенный	1814.00	Земли населённых пунктов	Для объектов жилой застройки	под жилой дом многоэтажной застройки (многоквартирный)	Данные отсутствуют	Данные отсутствуют	Ж-2. Зона малоэтажных многоквартирных жилых домов
294.	66:46:0103002:604 – учтенный	1616.00	Земли населённых пунктов	Для объектов жилой застройки	под жилой дом многоэтажной застройки (многоквартирный)	Данные отсутствуют	Данные отсутствуют	Ж-2. Зона малоэтажных многоквартирных жилых домов
295.	66:46:0103002:605 – учтенный	1263.00	Земли населённых пунктов	Для объектов жилой застройки	под жилой дом одноэтажной застройки (многоквартирный)	Данные отсутствуют	Данные отсутствуют	Ж-2. Зона малоэтажных многоквартирных жилых домов
296.	66:46:0103002:606 – учтенный	730.00	Земли населённых пунктов	Для объектов жилой застройки	под жилой дом многоэтажной застройки (многоквартирный)	Данные отсутствуют	Данные отсутствуют	Ж-1. Зона застройки индивидуальным и жилыми домами
297.	66:46:0103002:607 – учтенный	1809.00	Земли населённых пунктов	Для объектов жилой застройки	под жилой дом многоэтажной застройки (многоквартирный)	Данные отсутствуют	Данные отсутствуют	Ж-2. Зона малоэтажных многоквартирных жилых домов
298.	66:46:0103002:608 – учтенный	692.00	Земли населённых пунктов	Для объектов жилой застройки	под жилой дом многоэтажной застройки (многоквартирный)	Данные отсутствуют	Данные отсутствуют	Ж-1. Зона застройки индивидуальным и жилыми домами
299.	66:46:0103002:609 – учтенный	505.00	Земли населённых пунктов	Для объектов жилой застройки	под жилой дом многоэтажной застройки	Данные отсутствуют	Данные отсутствуют	Ж-1. Зона застройки индивидуальным

№ п/п	Кадастровый номер исходного земельного участка/ <i>статус</i>	Площадь исходного земельного участка, кв.м.	Категория земель исходного земельного участка	Разрешённое использование исходного земельного участка	Разрешённое использование исходного земельного участка (по документу)	Правообладатель исходного земельного участка	Вид права на исходный земельный участок	Существующая территориальная зона по ПЗЗ КГО
					(многоквартирный)			и жилыми домами
300.	66:46:0103002:610 – учтенный	2600.00	Земли населённых пунктов	Для объектов жилой застройки	под жилой дом многоэтажной застройки (многоквартирный)	Данные отсутствуют	Данные отсутствуют	Ж-3. Зона среднеэтажных многоквартирных жилых домов
301.	66:46:0103002:612 – учтенный	2303.00	Земли населённых пунктов	Для объектов жилой застройки	под жилой дом многоэтажной застройки (многоквартирный)	Данные отсутствуют	Данные отсутствуют	Ж-2. Зона малоэтажных многоквартирных жилых домов
302.	66:46:0103002:613 – учтенный	876.00	Земли населённых пунктов	Для объектов жилой застройки	под жилой дом многоэтажной застройки (многоквартирный)	Данные отсутствуют	Данные отсутствуют	Ж-2. Зона малоэтажных многоквартирных жилых домов
303.	66:46:0103002:614 – учтенный	777.00	Земли населённых пунктов	Для объектов жилой застройки	под жилой дом многоэтажной застройки (многоквартирный)	Данные отсутствуют	Данные отсутствуют	Ж-2. Зона малоэтажных многоквартирных жилых домов
304.	66:46:0103002:615 – учтенный	1881.00	Земли населённых пунктов	Для объектов жилой застройки	под жилой дом многоэтажной застройки (многоквартирный)	Данные отсутствуют	Данные отсутствуют	Ж-2. Зона малоэтажных многоквартирных жилых домов
305.	66:46:0103002:616 – учтенный	893.00	Земли населённых пунктов	Для объектов жилой застройки	под жилой дом многоэтажной застройки (многоквартирный)	Данные отсутствуют	Данные отсутствуют	Ж-1. Зона застройки индивидуальными и жилыми домами
306.	66:46:0103002:617 – учтенный	565.00	Земли населённых пунктов	Для объектов жилой застройки	под жилой дом многоэтажной застройки	Данные отсутствуют	Данные отсутствуют	Ж-2. Зона малоэтажных

№ п/п	Кадастровый номер исходного земельного участка/ <i>статус</i>	Площадь исходного земельного участка, кв.м.	Категория земель исходного земельного участка	Разрешённое использование исходного земельного участка	Разрешённое использование исходного земельного участка (по документу)	Правообладатель исходного земельного участка	Вид права на исходный земельный участок	Существующая территориальная зона по ПЗЗ КГО
					(многоквартирный)			многоквартирных жилых домов
307.	66:46:0103002:618 – учтенный	705.00	Земли населённых пунктов	Для объектов жилой застройки	под жилой дом многоэтажной застройки (многоквартирный)	Данные отсутствуют	Данные отсутствуют	Ж-1. Зона застройки индивидуальными и жилыми домами
308.	66:46:0103002:619 – учтенный	765.00	Земли населённых пунктов	Для многоквартирной застройки	собственники помещений многоквартирного дома	Данные отсутствуют	Данные отсутствуют	Ж-2. Зона малоэтажных многоквартирных жилых домов
309.	66:46:0103002:620 – учтенный	1077.00	Земли населённых пунктов	Для объектов жилой застройки	под жилой дом многоэтажной застройки (многоквартирный)	Данные отсутствуют	Данные отсутствуют	Ж-2. Зона малоэтажных многоквартирных жилых домов
310.	66:46:0103002:621 – учтенный	722.00	Земли населённых пунктов	Для объектов жилой застройки	под жилой дом одноэтажной застройки (многоквартирный)	Данные отсутствуют	Данные отсутствуют	Ж-2. Зона малоэтажных многоквартирных жилых домов
311.	66:46:0103002:622 – учтенный	750.00	Земли населённых пунктов	Для объектов жилой застройки	под жилой дом многоэтажной застройки (многоквартирный)	Данные отсутствуют	Данные отсутствуют	Ж-2. Зона малоэтажных многоквартирных жилых домов
312.	66:46:0103002:624 – учтенный	538.00	Земли населённых пунктов	Для объектов жилой застройки	под жилой дом многоэтажной застройки (многоквартирный)	Данные отсутствуют	Данные отсутствуют	Ж-2. Зона малоэтажных многоквартирных жилых домов
313.	66:46:0103002:625 – учтенный	551.00	Земли населённых пунктов	Для объектов жилой застройки	под жилой дом многоэтажной застройки	Данные отсутствуют	Данные отсутствуют	Ж-2. Зона малоэтажных многоквартирных жилых домов

№ п/п	Кадастровый номер исходного земельного участка/ <i>статус</i>	Площадь исходного земельного участка, кв.м.	Категория земель исходного земельного участка	Разрешённое использование исходного земельного участка	Разрешённое использование исходного земельного участка (по документу)	Правообладатель исходного земельного участка	Вид права на исходный земельный участок	Существующая территориальная зона по ПЗЗ КГО
					(многоквартирный)			
314.	66:46:0103002:626 – учтенный	482.00	Земли населённых пунктов	Для объектов жилой застройки	под жилой дом многоэтажной застройки (многоквартирный)	Данные отсутствуют	Данные отсутствуют	Ж-2. Зона малоэтажных многоквартирных жилых домов
315.	66:46:0103002:627 – учтенный	506.00	Земли населённых пунктов	Для объектов жилой застройки	под жилой дом многоэтажной застройки (многоквартирный)	Данные отсутствуют	Данные отсутствуют	Ж-1. Зона застройки индивидуальными и жилыми домами
316.	66:46:0103002:628 – учтенный	1535.00	Земли населённых пунктов	Для объектов жилой застройки	под жилой дом многоэтажной застройки (многоквартирный)	Данные отсутствуют	Данные отсутствуют	Ж-2. Зона малоэтажных многоквартирных жилых домов
317.	66:46:0103002:629 – ранее учтенный	84.00– декларированная	Земли населённых пунктов	Для индивидуальной жилой застройки	для индивидуального жилищного строительства и ведения ЛПХ	Частная	№ 66:46:0103002:629-66/020/2018-2 от 19.12.2018 (Собственность)	Ж-1. Зона застройки индивидуальными и жилыми домами
318.	66:46:0103002:630 – учтенный	1211.00	Земли населённых пунктов	Для объектов жилой застройки	под жилой дом одноэтажной застройки (многоквартирный)	Данные отсутствуют	Данные отсутствуют	Ж-1. Зона застройки индивидуальными и жилыми домами
319.	66:46:0103002:631 – учтенный	2564.00	Земли населённых пунктов	Для объектов жилой застройки	под жилой дом многоэтажной застройки (многоквартирный)	Данные отсутствуют	Данные отсутствуют	Ж-2. Зона малоэтажных многоквартирных жилых домов
320.	66:46:0103002:632 – учтенный	540.00	Земли населённых пунктов	Для объектов жилой застройки	под жилой дом многоэтажной застройки	Данные отсутствуют	Данные отсутствуют	ОД(К). Общественно-

№ п/п	Кадастровый номер исходного земельного участка/ <i>статус</i>	Площадь исходного земельного участка, кв.м.	Категория земель исходного земельного участка	Разрешённое использование исходного земельного участка	Разрешённое использование исходного земельного участка (по документу)	Правообладатель исходного земельного участка	Вид права на исходный земельный участок	Существующая территориальная зона по ПЗЗ КГО
					(многоквартирный)			деловая зона (комплексная)
321.	66:46:0103002:633 – учтенный	2989.00	Земли населённых пунктов	Для объектов жилой застройки	под жилой дом многоэтажной застройки (многоквартирный)	Данные отсутствуют	Данные отсутствуют	Ж-2. Зона малоэтажных многоквартирных жилых домов
322.	66:46:0103002:634 – учтенный	1366.00	Земли населённых пунктов	Для объектов жилой застройки	под жилой дом одноэтажной застройки (многоквартирный)	Данные отсутствуют	Данные отсутствуют	Ж-2. Зона малоэтажных многоквартирных жилых домов
323.	66:46:0103002:635 – учтенный	890.00	Земли населённых пунктов	Для объектов жилой застройки	под многоквартирный жилой дом одноэтажной застройки	Данные отсутствуют	Данные отсутствуют	Ж-2. Зона малоэтажных многоквартирных жилых домов
324.	66:46:0103002:636 – учтенный	798.00	Земли населённых пунктов	Для объектов жилой застройки	под жилой дом многоэтажной застройки (многоквартирный)	Данные отсутствуют	Данные отсутствуют	Ж-1. Зона застройки индивидуальными жилыми домами
325.	66:46:0103002:637 – учтенный	1002.00	Земли населённых пунктов	Для объектов жилой застройки	под многоквартирный жилой дом многоэтажной застройки	Данные отсутствуют	Данные отсутствуют	Ж-2. Зона малоэтажных многоквартирных жилых домов
326.	66:46:0103002:638 – учтенный	838.00	Земли населённых пунктов	Для объектов жилой застройки	под многоквартирный жилой дом одноэтажной застройки	Данные отсутствуют	Данные отсутствуют	Ж-2. Зона малоэтажных многоквартирных жилых домов
327.	66:46:0103002:639 – учтенный	2514.00	Земли населённых пунктов	Для объектов жилой застройки	под жилой дом многоэтажной застройки	Данные отсутствуют	Данные отсутствуют	Ж-2. Зона малоэтажных

№ п/п	Кадастровый номер исходного земельного участка/ <i>статус</i>	Площадь исходного земельного участка, кв.м.	Категория земель исходного земельного участка	Разрешённое использование исходного земельного участка	Разрешённое использование исходного земельного участка (по документу)	Правообладатель исходного земельного участка	Вид права на исходный земельный участок	Существующая территориальная зона по ПЗЗ КГО
					(многоквартирный)			многоквартирных жилых домов
328.	66:46:0103002:640 – учтенный	1085.00	Земли населённых пунктов	Для объектов жилой застройки	под жилой дом многоэтажной застройки (многоквартирный)	Данные отсутствуют	Данные отсутствуют	Ж-2. Зона малоэтажных многоквартирных жилых домов
329.	66:46:0103002:641 – учтенный	447.00	Земли населённых пунктов	Для объектов жилой застройки	под жилой дом многоэтажной застройки (многоквартирный)	Данные отсутствуют	Данные отсутствуют	ОД(К). Общественно-деловая зона (комплексная)
330.	66:46:0103002:643 – учтенный	6558.00	Земли населённых пунктов	Для размещения административных зданий	под объект административной застройки (административное здание ОВД)	Государственная федеральная, Муниципальная	№ 66-66-20/015/2013-053 от 19.08.2013 (постоянное (бессрочное) пользование)  № 66-66-20/013/2013-33 от 05.05.2013 (собственность Российской Федерации)	ОД(К). Общественно-деловая зона (комплексная)
331.	66:46:0103002:644 – учтенный	1726.00	Земли населённых пунктов	Для объектов жилой застройки	под многоквартирный жилой дом многоэтажной застройки	Данные отсутствуют	Данные отсутствуют	Ж-2. Зона малоэтажных многоквартирных жилых домов
332.	66:46:0103002:645 – учтенный	2235.00	Земли населённых пунктов	Для объектов жилой застройки	под многоквартирный жилой дом многоэтажной застройки	Данные отсутствуют	Данные отсутствуют	Ж-2. Зона малоэтажных многоквартирных жилых домов

№ п/п	Кадастровый номер исходного земельного участка/ <i>статус</i>	Площадь исходного земельного участка, кв.м.	Категория земель исходного земельного участка	Разрешённое использование исходного земельного участка	Разрешённое использование исходного земельного участка (по документу)	Правообладатель исходного земельного участка	Вид права на исходный земельный участок	Существующая территориальная зона по ПЗЗ КГО
333.	66:46:0103002:646 – учтенный	1183.00	Земли населённых пунктов	Для объектов жилой застройки	под многоквартирный жилой дом многоэтажной застройки	Данные отсутствуют	Данные отсутствуют	Ж-1. Зона застройки индивидуальными жилыми домами
334.	66:46:0103002:647 – учтенный	1151.00	Земли населённых пунктов	Для объектов жилой застройки	под многоквартирный жилой дом многоэтажной застройки	Данные отсутствуют	Данные отсутствуют	ОД(К). Общественно-деловая зона (комплексная)
335.	66:46:0103002:648 – учтенный	2162.00	Земли населённых пунктов	Для объектов жилой застройки	под многоквартирный жилой дом одноэтажной застройки	Данные отсутствуют	Данные отсутствуют	Ж-2. Зона малоэтажных многоквартирных жилых домов
336.	66:46:0103002:649 – учтенный	547.00	Земли населённых пунктов	Для объектов жилой застройки	под многоквартирный жилой дом многоэтажной застройки	Данные отсутствуют	Данные отсутствуют	Ж-2. Зона малоэтажных многоквартирных жилых домов
337.	66:46:0103002:650 – учтенный	183.00	Земли населённых пунктов	Для размещения объектов розничной торговли	для размещения объекта торговли (магазин)	Частная	№ 66-66-20/029/2011-037 от 15.09.2011 (общая долевая собственность) № 66-66-20/029/2011-037 от 15.09.2011 (общая долевая собственность)	ОД(К). Общественно-деловая зона (комплексная)
338.	66:46:0103002:651 – учтенный	1093.00	Земли населённых пунктов	Для объектов жилой застройки	под многоквартирный жилой дом	Данные отсутствуют	Данные отсутствуют	Ж-1. Зона застройки индивидуальными

№ п/п	Кадастровый номер исходного земельного участка/ <i>статус</i>	Площадь исходного земельного участка, кв.м.	Категория земель исходного земельного участка	Разрешённое использование исходного земельного участка	Разрешённое использование исходного земельного участка (по документу)	Правообладатель исходного земельного участка	Вид права на исходный земельный участок	Существующая территориальная зона по ПЗЗ КГО
					одноэтажной застройки			и жилыми домами
339.	66:46:0103002:652 – учтенный	1583.00	Земли населённых пунктов	Для объектов жилой застройки	под многоквартирный жилой дом малоэтажной застройки	Данные отсутствуют	Данные отсутствуют	Ж-2. Зона малоэтажных многоквартирных жилых домов
340.	66:46:0103002:653 – ранее учтенный	25.00	Земли населённых пунктов	Для размещения иных объектов общественно-делового значения, обеспечивающих жизнь граждан	под строительство хозяйственных построек (индивидуальный гараж с навесом)	Частная	№ 66:46:0103002:653-66/020/2017-2 от 05.06.2017 (собственность)	ОД(К). Общественно-деловая зона (комплексная)
341.	66:46:0103002:654 – учтенный	807.00	Земли населённых пунктов	Для объектов жилой застройки	под многоквартирный жилой дом одноэтажной застройки	Данные отсутствуют	Данные отсутствуют	Ж-1. Зона застройки индивидуальным и жилыми домами
342.	66:46:0103002:655 – учтенный	1084.00	Земли населённых пунктов	Для объектов жилой застройки	под многоквартирный жилой дом многоэтажной застройки	Данные отсутствуют	Данные отсутствуют	Ж-1. Зона застройки индивидуальным и жилыми домами
343.	66:46:0103002:657 – учтенный	1685.00	Земли населённых пунктов	Для размещения объектов социального и коммунально-бытового назначения	Под объект коммунального хозяйства (котельная)	Муниципальная	№ 66-66-20/660/2012-464 от 02.05.2012 (собственность муниципальных образований)	(И-5). Территориальная зона теплообеспечивающих объектов инженерной инфраструктуры
344.	66:46:0103002:658 – учтенный	19.00	Земли населённых пунктов	Для размещения подстанций	под объект инженерной инфраструктуры (здание)	Частная	№ 66:46:0103002:658-66/020/2018-2 от	-



№ п/п	Кадастровый номер исходного земельного участка/ <i>статус</i>	Площадь исходного земельного участка, кв.м.	Категория земель исходного земельного участка	Разрешённое использование исходного земельного участка	Разрешённое использование исходного земельного участка (по документу)	Правообладатель исходного земельного участка	Вид права на исходный земельный участок	Существующая территориальная зона по ПЗЗ КГО
					трансформаторной подстанции №2602)		18.12.2018 (собственность)	
345.	66:46:0103002:659 – учтенный	30.00	Земли населённых пунктов	Для размещения подстанций	под объект инженерной инфраструктуры (здание трансформаторной подстанции №2660)	Частная	№ 66:46:0103002:659-66/020/2018-2 от 18.12.2018 (собственность)	ОД(К). Общественно-деловая зона (комплексная)
346.	66:46:0103002:660 – учтенный	188.00	Земли населённых пунктов	Для размещения подстанций	под объект инженерной инфраструктуры (здание распределительной подстанции № 3)	Частная	№ 66:46:0103002:660-66/020/2018-2 от 18.12.2018 (собственность)	КС-5. Территориальная коммунально-складская зона (подзона V класса опасности)
347.	66:46:0103002:661 – учтенный	495.00	Земли населённых пунктов	Для объектов жилой застройки	под многоквартирный жилой дом многоэтажной застройки	Данные отсутствуют	Данные отсутствуют	Ж-2. Зона малоэтажных многоквартирных жилых домов
348.	66:46:0103002:662 – учтенный	28.00	Земли населённых пунктов	Для размещения подстанций	под объект инженерной инфраструктуры (здание трансформаторной подстанции № 2612)	Частная	№ 66:46:0103002:662-66/020/2018-2 от 18.12.2018 (собственность)	ОД(К). Общественно-деловая зона (комплексная)
349.	66:46:0103002:663 – учтенный	758.00	Земли населённых пунктов	Для индивидуальной жилой застройки	под дом индивидуальной жилой застройки (одноэтажный)	Частная	№ 66-66-20/015/2012-092 от 12.03.2012 (собственность)	Ж-1. Зона застройки индивидуальными и жилыми домами

№ п/п	Кадастровый номер исходного земельного участка/ <i>статус</i>	Площадь исходного земельного участка, кв.м.	Категория земель исходного земельного участка	Разрешённое использование исходного земельного участка	Разрешённое использование исходного земельного участка (по документу)	Правообладатель исходного земельного участка	Вид права на исходный земельный участок	Существующая территориальная зона по ПЗЗ КГО
350.	66:46:0103002:664 – учтенный	50.00	Земли населённых пунктов	Для размещения подстанций	под объект инженерной инфраструктуры (здание трансформаторной подстанции №2664)	Частная	№ 66:46:0103002:664-66/020/2018-2 от 18.12.2018 (собственность)	Ж-2. Зона малоэтажных многоквартирных жилых домов
351.	66:46:0103002:665 – учтенный	631.00	Земли населённых пунктов	Для размещения объектов социального и коммунально-бытового назначения	Под объект коммунального хозяйства (котельная)	Муниципальная	№ 66-66-20/660/2012-497 от 02.05.2012 (собственность муниципальных образований)	ОД(К). Общественно-деловая зона (комплексная)
352.	66:46:0103002:666 – учтенный	42.00	Земли населённых пунктов	Для размещения объектов предпринимательской деятельности	бытовое обслуживание	Частная	№ 66:46:0103002:666-66/020/2020-2 от 25.06.2020 (собственность)  № 66:46:0103002:666-66/020/2020-3 от 25.06.2020 (в силу закона)	КС-5. Территориальная коммунально-складская зона (подзона V класса опасности)
353.	66:46:0103002:667 – учтенный	322.00	Земли населённых пунктов	Для объектов жилой застройки	под многоквартирный жилой дом одноэтажной застройки	Данные отсутствуют	Данные отсутствуют	Ж-2. Зона малоэтажных многоквартирных жилых домов
354.	66:46:0103002:668 – учтенный	358.00	Земли населённых пунктов	Для объектов жилой застройки	под многоквартирный жилой дом одноэтажной застройки	Данные отсутствуют	Данные отсутствуют	Ж-1. Зона застройки индивидуальными и жилыми домами

№ п/п	Кадастровый номер исходного земельного участка/ <i>статус</i>	Площадь исходного земельного участка, кв.м.	Категория земель исходного земельного участка	Разрешённое использование исходного земельного участка	Разрешённое использование исходного земельного участка (по документу)	Правообладатель исходного земельного участка	Вид права на исходный земельный участок	Существующая территориальная зона по ПЗЗ КГО
355.	66:46:0103002:669 – учтенный	954.00	Земли населённых пунктов	Для объектов жилой застройки	под многоквартирный жилой дом многоэтажной застройки	Данные отсутствуют	Данные отсутствуют	Ж-2. Зона малоэтажных многоквартирных жилых домов
356.	66:46:0103002:670 – учтенный	717.00	Земли населённых пунктов	Для объектов жилой застройки	под многоквартирный жилой дом одноэтажной застройки	Данные отсутствуют	Данные отсутствуют	ОД(К). Общественно-деловая зона (комплексная)
357.	66:46:0103002:671 – учтенный	1170.00	Земли населённых пунктов	Для объектов жилой застройки	под многоквартирный жилой дом многоэтажной застройки	Данные отсутствуют	Данные отсутствуют	ОД(К). Общественно-деловая зона (комплексная)
358.	66:46:0103002:672 – учтенный	24.00	Земли населённых пунктов	Для размещения индивидуальных гаражей	под объект гаражной застройки (индивидуальный капитальный гараж)	Частная	№ 66-66-20/662/2012-368 от 13.08.2012 (собственность)	КС-5. Территориальная коммунально-складская зона (подзона V класса опасности)
359.	66:46:0103002:673 – учтенный	190.00	Земли населённых пунктов	Для размещения объектов жилищно-коммунального хозяйства	под объект коммунального хозяйства (водонапорная башня)	Частная	№ 66:46:0103002:673-66/020/2017-3 от 01.12.2017 (общая долевая собственность)  № 66:46:0103002:673-66/020/2017-2 от 01.12.2017 (общая долевая собственность)	Ж-2. Зона малоэтажных многоквартирных жилых домов

№ п/п	Кадастровый номер исходного земельного участка/статус	Площадь исходного земельного участка, кв.м.	Категория земель исходного земельного участка	Разрешённое использование исходного земельного участка	Разрешённое использование исходного земельного участка (по документу)	Правообладатель исходного земельного участка	Вид права на исходный земельный участок	Существующая территориальная зона по ПЗЗ КГО
360.	66:46:0103002:674 – учтенный	83.00	Земли населённых пунктов	Для размещения объектов общественного питания	под строительство объекта общественного питания (кондитерский цех)	Данные отсутствуют	№ 66-66-20/662/2012-741 от 17.08.2012 (аренда)	КС-5. Территориальная коммунально-складская зона (подзона V класса опасности)
361.	66:46:0103002:675 – учтенный	1486.00	Земли населённых пунктов	Для объектов жилой застройки	под многоквартирный жилой дом одноэтажной застройки	Данные отсутствуют	Данные отсутствуют	Ж-2. Зона малоэтажных многоквартирных жилых домов
362.	66:46:0103002:676 – учтенный	12.00	Земли населённых пунктов	Для размещения складских помещений	под объект складского хозяйства (склад)	Частная	№ 66-66-20/668/2013-93 от 31.07.2013 (собственность)	ОД(К). Общественно-деловая зона (комплексная)
363.	66:46:0103002:677 – учтенный	802.00	Земли населённых пунктов	Для объектов жилой застройки	под многоквартирный жилой дом одноэтажной застройки	Данные отсутствуют	Данные отсутствуют	Ж-1. Зона застройки индивидуальными и жилыми домами
364.	66:46:0103002:678 – учтенный	38.00	Земли населённых пунктов	Для размещения индивидуальных гаражей	под объект гаражной застройки (индивидуальный капитальный гараж)	Данные отсутствуют	№ 66-66-20/664/2012--664 от 04.10.2012 (аренда)	КС-5. Территориальная коммунально-складская зона (подзона V класса опасности)
365.	66:46:0103002:679 – учтенный	978.00	Земли населённых пунктов	Для объектов жилой застройки	под многоквартирный жилой дом многоэтажной застройки	Данные отсутствуют	Данные отсутствуют	Ж-2. Зона малоэтажных многоквартирных жилых домов

№ п/п	Кадастровый номер исходного земельного участка/ <i>статус</i>	Площадь исходного земельного участка, кв.м.	Категория земель исходного земельного участка	Разрешённое использование исходного земельного участка	Разрешённое использование исходного земельного участка (по документу)	Правообладатель исходного земельного участка	Вид права на исходный земельный участок	Существующая территориальная зона по ПЗЗ КГО
366.	66:46:0103002:680 – учтенный	1088.00	Земли населённых пунктов	Для индивидуальной жилой застройки	Для индивидуального жилищного строительства	Частная	№ 66:46:0103002:680-66/020/2019-1 от 04.09.2019 (собственность)	Ж-1. Зона застройки индивидуальными и жилыми домами
367.	66:46:0103002:681 – временный	317.00	Земли населённых пунктов	Для размещения объектов социального и коммунально-бытового назначения	Под объект коммунального хозяйства (котельная)	Данные отсутствуют	Данные отсутствуют	ОД(К). Общественно-деловая зона (комплексная)
368.	66:46:0103002:682 – учтенный	661.00	Земли населённых пунктов	Для индивидуальной жилой застройки	под строительство жилого дома и ведения личного подсобного хозяйства	Частная	№ 66-66-20/663/2014-53 от 12.02.2014 (собственность)	Ж-1. Зона застройки индивидуальными и жилыми домами
369.	66:46:0103002:683 – учтенный	738.00	Земли населённых пунктов	Для индивидуальной жилой застройки	под строительство жилого дома и ведения личного подсобного хозяйства	Частная	№ 66:46:0103002:683-66/020/2017-2 от 17.07.2017 (собственность)	Ж-1. Зона застройки индивидуальными и жилыми домами
370.	66:46:0103002:965 – учтенный	38.00	Земли населённых пунктов	Для размещения индивидуальных гаражей	под объект гаражной застройки (индивидуальный капитальный гараж)	Частная	№ 66:46:0103002:965-66/020/2018-1 от 03.04.2018 (собственность)	КС-5. Территориальная коммунально-складская зона (подзона V класса опасности)
371.	66:46:0103002:966 – учтенный	38.00	Земли населённых пунктов	Для размещения индивидуальных гаражей	под объект гаражной застройки (индивидуальный)	Частная	№ 66-66/020-66/020/308/2015-27/3 от 24.04.2015 (собственность)	КС-5. Территориальная коммунально-складская зона (подзона V

№ п/п	Кадастровый номер исходного земельного участка/ <i>статус</i>	Площадь исходного земельного участка, кв.м.	Категория земель исходного земельного участка	Разрешённое использование исходного земельного участка	Разрешённое использование исходного земельного участка (по документу)	Правообладатель исходного земельного участка	Вид права на исходный земельный участок	Существующая территориальная зона по ПЗЗ КГО
					й капитальный гараж)			класса опасности)
372.	66:46:0103002:967 – учтенный	96.00	Земли населённых пунктов	Для индивидуальной жилой застройки	под часть жилого дома индивидуальной жилой застройки (одноэтажный)	Частная	№ 66-66/020-66/020/664/2016-284/2 от 05.04.2016 (общая долевая собственность) № 66-66/020-66/020/664/2016-284/3 от 05.04.2016 (общая долевая собственность) № 66-66/020-66/020/664/2016-284/4 от 05.04.2016 (общая долевая собственность)	КС-5. Территориальная коммунально-складская зона (подзона V класса опасности)
373.	66:46:0103002:968 – учтенный	330.00	Земли населённых пунктов	Для индивидуальной жилой застройки	под часть дома индивидуальной жилой застройки (одноэтажный)	Частная	№ 66-66/020-66/020/314/2016-83/3 от 02.08.2016 (собственность)	КС-5. Территориальная коммунально-складская зона (подзона V класса опасности)
374.	66:46:0103002:1353 – учтенный	74.00	Земли населённых пунктов	Для индивидуальной жилой застройки	под часть жилого дома индивидуальной жилой застройки (одноэтажный)	Частная	№ 66-66-20/666/2012-527 от 14.11.2012 (общая долевая собственность) № 66-66-20/666/2012-528 от 14.11.2012 (в силу закона) № 66-66-20/666/2012-527 от 14.11.2012 (общая долевая собственность) № 66-66-20/666/2012-528 от	Ж-1. Зона застройки индивидуальным и жилыми домами

№ п/п	Кадастровый номер исходного земельного участка/ <i>статус</i>	Площадь исходного земельного участка, кв.м.	Категория земель исходного земельного участка	Разрешённое использование исходного земельного участка	Разрешённое использование исходного земельного участка (по документу)	Правообладатель исходного земельного участка	Вид права на исходный земельный участок	Существующая территориальная зона по ПЗЗ КГО
							14.11.2012 (в силу закона)	
375.	66:46:0103002:1354 – учтенный	130.00	Земли населённых пунктов	Для размещения объектов розничной торговли	под объект торговли (магазин)	Частная	№ 66-66/020-66/020/309/2015-219/3 от 18.11.2015 (собственность)	ОД(К). Общественно-деловая зона (комплексная)
376.	66:46:0103002:1355 – учтенный	70.00	Земли населённых пунктов	Для размещения объектов розничной торговли	под объект торговли (магазин)	Частная	№ 66-66-20/665/2013-301 от 28.12.2013 (собственность)	ОД(К). Общественно-деловая зона (комплексная)
377.	66:46:0103002:1357 – учтенный	257.00	Земли населённых пунктов	Для индивидуальной жилой застройки	под дом индивидуальной жилой застройки (одноэтажный)	Частная	№ 66:46:0103002:1357-66/020/2018-3 от 22.05.2018 (собственность)	Ж-1. Зона застройки индивидуальным и жилыми домами
378.	66:46:0103002:1358 – учтенный	349.00	Земли населённых пунктов	Для индивидуальной жилой застройки	под дом индивидуальной жилой застройки (одноэтажный)	Частная	№ 66-66-20/660/2014-278 от 23.06.2014 (общая долевая собственность) № 66-66-20/660/2014-278 от 23.06.2014 (общая долевая собственность) № 66-66-20/660/2014-278 от 23.06.2014 (общая долевая собственность)	Ж-1. Зона застройки индивидуальным и жилыми домами
379.	66:46:0103002:1359 – учтенный	660.00	Земли населённых пунктов	Для индивидуальной жилой застройки	под дом индивидуальной жилой застройки (одноэтажный)	Частная	№ 66-66-20/666/2014-575 от 18.11.2014 (общая долевая собственность)	Ж-1. Зона застройки индивидуальным и жилыми домами

№ п/п	Кадастровый номер исходного земельного участка/ <i>статус</i>	Площадь исходного земельного участка, кв.м.	Категория земель исходного земельного участка	Разрешённое использование исходного земельного участка	Разрешённое использование исходного земельного участка (по документу)	Правообладатель исходного земельного участка	Вид права на исходный земельный участок	Существующая территориальная зона по ПЗЗ КГО
							№ 66-66-20/660/2014-558 от 17.09.2014 (общая долевая собственность)	
380.	66:46:0103002:1362 – учтенный	59.00	Земли населённых пунктов	Для размещения складских помещений	под объект складского хозяйства (склад)	Частная	№ 66-66-20/002/2013-995 от 05.04.2013 (собственность)	КС-5. Территориальная коммунально-складская зона (подзона V класса опасности)
381.	66:46:0103002:1367 – учтенный	351.00	Земли населённых пунктов	Для размещения объектов розничной торговли	под объект торговли (торговый центр с детским развлекательным комплексом)	Частная	№ 66:46:0103002:1367-66/020/2019-5 от 02.08.2019 (собственность)	ОД(К). Общественно-деловая зона (комплексная)
382.	66:46:0103002:1368 – учтенный	263.00	Земли населённых пунктов	Для индивидуальной жилой застройки	под дом индивидуальной жилой застройки (одноэтажный)	Частная	№ 66-66-20/023/2013-392 от 28.08.2013 (собственность)	Ж-1. Зона застройки индивидуальным и жилыми домами
383.	66:46:0103002:1421 – учтенный	491.00	Земли населённых пунктов	Для размещения административных зданий	под объект административной застройки (здание школы ДОСААФ)	Данные отсутствуют	№ 66-66-20/671/2013-56 от 11.12.2013 (аренда)	ОД(К). Общественно-деловая зона (комплексная)
384.	66:46:0103002:1434 – учтенный	458.00	Земли населённых пунктов	Для индивидуальной жилой застройки	для индивидуального жилищного строительства	Частная	№ 66-66-20/666/2013-725 от 18.07.2013 (собственность)	Ж-1. Зона застройки индивидуальным и жилыми домами



№ п/п	Кадастровый номер исходного земельного участка/ <i>статус</i>	Площадь исходного земельного участка, кв.м.	Категория земель исходного земельного участка	Разрешённое использование исходного земельного участка	Разрешённое использование исходного земельного участка (по документу)	Правообладатель исходного земельного участка	Вид права на исходный земельный участок	Существующая территориальная зона по ПЗЗ КГО
385.	66:46:0103002:1435 – учтенный	336.00	Земли населённых пунктов	Для индивидуальной жилой застройки	для индивидуального жилищного строительства	Частная	№ 66-66-20/666/2013-724 от 18.07.2013 (собственность)	Ж-1. Зона застройки индивидуальными жилыми домами
386.	66:46:0103002:1436 – учтенный	1218.00	Земли населённых пунктов	Для объектов жилой застройки	под многоквартирный жилой дом многоэтажной застройки	Данные отсутствуют	Данные отсутствуют	Ж-2. Зона малоэтажных многоквартирных жилых домов
387.	66:46:0103002:1437 – учтенный	795.00	Земли населённых пунктов	Для объектов жилой застройки	под многоквартирный жилой дом многоэтажной застройки	Данные отсутствуют	Данные отсутствуют	Ж-2. Зона малоэтажных многоквартирных жилых домов
388.	66:46:0103002:1442 – учтенный	680.00	Земли населённых пунктов	Для размещения объектов розничной торговли	под строительство объекта торговли (магазин)	Частная	№ 66-66/020-66/020/660/2015-326/3 от 09.04.2015 (собственность)	ОД(К). Общественно-деловая зона (комплексная)
389.	66:46:0103002:1448 – учтенный	775.00	Земли населённых пунктов	Для индивидуальной жилой застройки	под дом индивидуальной жилой застройки (одноэтажный)	Частная	№ 66-66-20/662/2014-367 от 16.04.2014 (собственность)	Ж-1. Зона застройки индивидуальными жилыми домами
390.	66:46:0103002:1458 – учтенный	326.00	Земли населённых пунктов	Для размещения административных зданий	под объект административной застройки (административное здание ОВД)	Государственная федеральная, Муниципальная	№ 66-66-20/002/2014-48 от 03.02.2014 (собственность Российской Федерации) № 66-66-20/008/2014-158 от 18.06.2014 (постоянное)	ОД(К). Общественно-деловая зона (комплексная)

№ п/п	Кадастровый номер исходного земельного участка/ <i>статус</i>	Площадь исходного земельного участка, кв.м.	Категория земель исходного земельного участка	Разрешённое использование исходного земельного участка	Разрешённое использование исходного земельного участка (по документу)	Правообладатель исходного земельного участка	Вид права на исходный земельный участок	Существующая территориальная зона по ПЗЗ КГО
							(бессрочное пользование)	
391.	66:46:0103002:1473 – учтенный	68.00	Земли населённых пунктов	Для размещения объектов розничной торговли	под объект торговли (здание магазина)	Частная	№ 66-66-20/664/2014-372 от 07.07.2014 (собственность) № 66:46:0103002:1473-66/020/2017-1 от 13.02.2017 (запрещение) № 66:46:0103002:1473-66/020/2017-2 от 29.08.2017 (запрещение)	ОД(К). Общественно-деловая зона (комплексная)
392.	66:46:0103002:1895 – учтенный	740.00	Земли населённых пунктов	Для размещения объектов предпринимательской деятельности	предпринимательство	Частная	№ 66-66-20/314/2014-158/2 от 15.01.2015 (собственность)	ОД(К). Общественно-деловая зона (комплексная)
393.	66:46:0103002:1896 – учтенный	151.00	Земли населённых пунктов	Для размещения объектов розничной торговли	магазины	Частная	№ 66-66/020-66/020/661/2015-46/2 от 26.02.2015 (собственность)	ОД(К). Общественно-деловая зона (комплексная)
394.	66:46:0103002:1918 – учтенный	21.00	Земли населённых пунктов	Для размещения индивидуальных гаражей	под установку индивидуального металлического гаража	Данные отсутствуют	№ 66-66/020-66/020/303/2015-116/2 от 27.02.2015 (аренда)	Ж-2. Зона малоэтажных многоквартирных жилых домов
395.	66:46:0103002:1919 – учтенный	937.00	Земли населённых пунктов	Для размещения объектов розничной торговли	Под объект торговли (часть здания магазина)	Частная	№ 66-66/020-66/020/661/2015-268/1 от 24.04.2015 (собственность) № 66:46:0103002:1919-66/020/2019-1 от 03.04.2019 (запрещение) № 66:46:0103002:1919-66/020/2019-2 от 28.11.2019 (запрещение) № 66:46:0103002:1919-66/020/2020-3 от	ОД(С-1). Территориальная зона торговых комплексов

№ п/п	Кадастровый номер исходного земельного участка/ <i>статус</i>	Площадь исходного земельного участка, кв.м.	Категория земель исходного земельного участка	Разрешённое использование исходного земельного участка	Разрешённое использование исходного земельного участка (по документу)	Правообладатель исходного земельного участка	Вид права на исходный земельный участок	Существующая территориальная зона по ПЗЗ КГО
							06.02.2020 (запрещение) № 66:46:0103002:1919-66/020/2020-4 от 12.05.2020 (запрещение)	
396.	66:46:0103002:1920 – учтенный	26.00	Земли населённых пунктов	Для размещения индивидуальных гаражей	под объект гаражной застройки (гаражный бокс)	Частная	№ 66-66/020-66/020/308/2015-399/3 от 25.12.2015 (собственность)	КС-5. Территориальная коммунально-складская зона (подзона V класса опасности)
397.	66:46:0103002:1921 – учтенный	485.00	Земли населённых пунктов	Для индивидуальной жилой застройки	под дом индивидуальной жилой застройки	Частная	№ 66:46:0103002:1921-66/020/2018-3 от 08.11.2018 (собственность)	Ж-1. Зона застройки индивидуальным и жилыми домами
398.	66:46:0103002:1930 – учтенный	24.00	Земли населённых пунктов	Для размещения индивидуальных гаражей	под объект гаражной застройки (индивидуальный капитальный гараж)	Частная	№ 66-66/020-66/020/307/2015-204/1 от 27.05.2015 (собственность)	КС-5. Территориальная коммунально-складская зона (подзона V класса опасности)
399.	66:46:0103002:1933 – учтенный	208.00	Земли населённых пунктов	Для индивидуальной жилой застройки	под жилой дом индивидуальной жилой застройки (двухэтажный)	Частная	№ 66-66/020-66/020/660/2015-213/1 от 26.03.2015 (собственность)	Ж-1. Зона застройки индивидуальным и жилыми домами
400.	66:46:0103002:1934 – учтенный	461.00	Земли населённых пунктов	Для индивидуальной жилой застройки	под жилой дом индивидуальной жилой застройки (двухэтажный)	Частная	№ 66-66/020-66/020/660/2015-216/2 от 01.04.2015 (собственность)	Ж-1. Зона застройки индивидуальным и жилыми домами

№ п/п	Кадастровый номер исходного земельного участка/ <i>статус</i>	Площадь исходного земельного участка, кв.м.	Категория земель исходного земельного участка	Разрешённое использование исходного земельного участка	Разрешённое использование исходного земельного участка (по документу)	Правообладатель исходного земельного участка	Вид права на исходный земельный участок	Существующая территориальная зона по ПЗЗ КГО
401.	66:46:0103002:1935 – учтенный	40.00	Земли населённых пунктов	Для размещения индивидуальных гаражей	обслуживание автотранспорта	Частная	№ 66-66/020-66/020/307/2015-325/3 от 15.07.2015 (собственность)	КС-5. Территориальная коммунально-складская зона (подзона V класса опасности)
402.	66:46:0103002:1948 – учтенный	182.00	Земли населённых пунктов	Для иных видов использования, характерных для населённых пунктов	бытовое обслуживание	Частная	№ 66-66/020-66/020/661/2015-762/1 от 07.09.2015 (собственность)	(Т-3.3). Зона объектов автомобильного транспорта (подзона V класса опасности)
403.	66:46:0103002:1958 – учтенный	30.00	Земли населённых пунктов	Для размещения индивидуальных гаражей	для строительства гаража	Частная	№ 66-66/020-66/020/305/2016-863/2 от 11.11.2016 (собственность)	КС-5. Территориальная коммунально-складская зона (подзона V класса опасности)
404.	66:46:0103002:1962 – учтенный	50.00	Земли населённых пунктов	Для размещения иных объектов, допустимых в жилых зонах и не перечисленных в классификаторе	обслуживание жилой застройки	Муниципальная	№ 66-66/020-66/999/001/2016-3215/1 от 28.06.2016 (собственность)	Ж-2. Зона малоэтажных многоквартирных жилых домов
405.	66:46:0103002:1975 – учтенный	90.00	Земли населённых пунктов	Для размещения объектов торговли	магазины	Частная	№ 66-66/020-66/020/664/2016-738/1 от 09.08.2016 (собственность)	ОД(К). Общественно-деловая зона (комплексная)
406.	66:46:0103002:1976 – учтенный	814.00	Земли населённых пунктов	Для индивидуальной жилой застройки	под жилой дом индивидуальной жилой застройки	Частная	№ 66-66/020-66/020/664/2016-737/1 от 09.08.2016 (собственность)	Ж-2. Зона малоэтажных многоквартирных жилых домов

№ п/п	Кадастровый номер исходного земельного участка/ <i>статус</i>	Площадь исходного земельного участка, кв.м.	Категория земель исходного земельного участка	Разрешённое использование исходного земельного участка	Разрешённое использование исходного земельного участка (по документу)	Правообладатель исходного земельного участка	Вид права на исходный земельный участок	Существующая территориальная зона по ПЗЗ КГО
407.	66:46:0103002:1980 – учтенный	475.00	Земли населённых пунктов	Для иных видов использования, характерных для населённых пунктов	для ведения предпринимательской деятельности	Частная	№ 66:46:0103002:1980-66/020/2017-2 от 13.06.2017 (собственность) № 66:46:0103002:1980-66/020/2019-3 от 06.06.2019 (запрещение) № 66:46:0103002:1980-66/020/2019-4 от 14.06.2019 (запрещение)	Ж-2. Зона малоэтажных многоквартирных жилых домов
408.	66:46:0103002:1981 – учтенный	1427.00	Земли населённых пунктов	Для иных видов жилой застройки	отдельно стоящие индивидуальные жилые дома усадебного типа с земельными участками, для ведения личного подсобного хозяйства	Частная	№ 66-66/020-66/020/315/2016-115/2 от 14.07.2016 (собственность)	Ж-2. Зона малоэтажных многоквартирных жилых домов
409.	66:46:0103002:1982 – учтенный	358.00	Земли населённых пунктов	Для размещения объектов среднего профессионального и высшего профессионального образования	образование и просвещение	Муниципальная	№ 66-66/020-66/999/001/2016-1557/1 от 26.04.2016 (собственность)	КС-5. Территориальная коммунально-складская зона (подзона V класса опасности)

№ п/п	Кадастровый номер исходного земельного участка/ <i>статус</i>	Площадь исходного земельного участка, кв.м.	Категория земель исходного земельного участка	Разрешённое использование исходного земельного участка	Разрешённое использование исходного земельного участка (по документу)	Правообладатель исходного земельного участка	Вид права на исходный земельный участок	Существующая территориальная зона по ПЗЗ КГО
410.	66:46:0103002:1986 – учтенный	61.00	Земли населённых пунктов	Для размещения индивидуальных гаражей	обслуживание автотранспорта	Частная	№ 66-66/020-66/020/664/2016-650/1 от 18.07.2016 (собственность)	ОД(К). Общественно-деловая зона (комплексная)
411.	66:46:0103002:1988 – учтенный	517.00	Земли населённых пунктов	Для размещения индивидуальных гаражей	обслуживание автотранспорта	Частная	№ 66-66/020-66/020/664/2016-649/1 от 18.07.2016 (собственность)	ОД(К). Общественно-деловая зона (комплексная)
412.	66:46:0103002:2010 – учтенный	1010.00	Земли населённых пунктов	Для индивидуальной жилой застройки	для индивидуального жилищного строительства	Частная	№ 66:46:0103002:2010-66/020/2017-1 от 19.07.2017 (общая долевая собственность)  № 66:46:0103002:2010-66/020/2017-2 от 19.07.2017 (общая долевая собственность)	Ж-1. Зона застройки индивидуальными и жилыми домами
413.	66:46:0103002:2011 – учтенный	403.00	Земли населённых пунктов	Для индивидуальной жилой застройки	для индивидуального жилищного строительства	Данные отсутствуют	Данные отсутствуют	Ж-2. Зона малоэтажных многоквартирных жилых домов
414.	66:46:0103002:2013 – учтенный	496.00	Земли населённых пунктов	Для индивидуальной жилой застройки	для индивидуального жилищного строительства	Частная	№ 66:46:0103002:2013-66/020/2019-4 от 27.11.2019 (общая долевая собственность)  № 66:46:0103002:2013-66/020/2019-7 от	Ж-1. Зона застройки индивидуальными и жилыми домами

№ п/п	Кадастровый номер исходного земельного участка/ <i>статус</i>	Площадь исходного земельного участка, кв.м.	Категория земель исходного земельного участка	Разрешённое использование исходного земельного участка	Разрешённое использование исходного земельного участка (по документу)	Правообладатель исходного земельного участка	Вид права на исходный земельный участок	Существующая территориальная зона по ПЗЗ КГО
							27.11.2019 (в силу закона) № 66:46:0103002:2013-66/020/2019-5 от 27.11.2019 (общая долевая собственность) № 66:46:0103002:2013-66/020/2019-8 от 27.11.2019 (в силу закона) № 66:46:0103002:2013-66/020/2019-3 от 27.11.2019 (общая долевая собственность) № 66:46:0103002:2013-66/020/2019-6 от 27.11.2019 (в силу закона)	
415.	66:46:0103002:2019 – учтенный	334.00	Земли населённых пунктов	Для индивидуальной жилой застройки	для индивидуального жилищного строительства	Частная	№ 66:46:0103002:2019-66/020/2017-1 от 12.12.2017 (собственность)	Ж-2. Зона малоэтажных многоквартирных жилых домов
416.	66:46:0103002:2025 – учтенный	569.00	Земли населённых пунктов	Для индивидуальной жилой застройки	Для индивидуального жилищного строительства	Частная	№ 66:46:0103002:2025-66/020/2017-1 от 26.12.2017 (собственность)	Ж-2. Зона малоэтажных многоквартирных жилых домов

№ п/п	Кадастровый номер исходного земельного участка/ <i>статус</i>	Площадь исходного земельного участка, кв.м.	Категория земель исходного земельного участка	Разрешённое использование исходного земельного участка	Разрешённое использование исходного земельного участка (по документу)	Правообладатель исходного земельного участка	Вид права на исходный земельный участок	Существующая территориальная зона по ПЗЗ КГО
417.	66:46:0103002:2027 – учтенный	151.00	Земли населённых пунктов	Для размещения коммунальных, складских объектов	Склады	Муниципальная	№ 66:46:0103002:2027-66/020/2017-1 от 27.12.2017 (собственность)	КС-5. Территориальная коммунально-складская зона (подзона V класса опасности)
418.	66:46:0103002:2028 – учтенный	6811.00	Земли населённых пунктов	Для размещения иных объектов (территорий) рекреационного назначения	отдых (рекреация)	Муниципальная	№ 66:46:0103002:2028-66/020/2018-1 от 11.01.2018 (собственность)	Р-2. Зона городских парков, скверов, садов
419.	66:46:0103002:2030 – учтенный	11038.00	Земли населённых пунктов	Для размещения иных объектов (территорий) рекреационного назначения	отдых (рекреация)	Муниципальная	№ 66:46:0103002:2030-66/020/2018-1 от 11.01.2018 (собственность)	Р-2. Зона городских парков, скверов, садов
420.	66:46:0103002:2031 – учтенный	324.00	Земли населённых пунктов	Для размещения иных объектов общественно-делового значения, обеспечивающих жизнь граждан	обслуживание автотранспорта	Частная	№ 66:46:0103002:2031-66/020/2018-1 от 15.02.2018 (собственность)	(Т-3.3). Зона объектов автомобильного транспорта (подзона V класса опасности)
421.	66:46:0103002:2045 – учтенный	338.00	Земли населённых пунктов	Для размещения объектов торговли	магазины	Частная	№ 66:46:0103002:2045-66/020/2018-2 от 26.03.2018 (общая долевая собственность) № 66:46:0103002:2045-66/020/2018-1 от 26.03.2018 (общая долевая собственность)	ОД(К). Общественно-деловая зона (комплексная)
422.	66:46:0103002:2056 – учтенный	1280.00	Земли населённых пунктов	Для индивидуальной жилой застройки	для индивидуального жилищного строительства	Частная	№ 66:46:0103002:2056-66/020/2018-1 от	Ж-1. Зона застройки индивидуальным



№ п/п	Кадастровый номер исходного земельного участка/ <i>статус</i>	Площадь исходного земельного участка, кв.м.	Категория земель исходного земельного участка	Разрешённое использование исходного земельного участка	Разрешённое использование исходного земельного участка (по документу)	Правообладатель исходного земельного участка	Вид права на исходный земельный участок	Существующая территориальная зона по ПЗЗ КГО
							21.06.2018 (собственность)	и жилыми домами
423.	66:46:0103002:2097 – учтенный	125.00	Земли населённых пунктов	Для размещения объектов жилищно-коммунального хозяйства	коммунальное обслуживание	Муниципальная	№ 66:46:0103002:2097-66/020/2019-1 от 23.05.2019 (собственность)	Р-2. Зона городских парков, скверов, садов
424.	66:46:0103002:2100 – учтенный	101.00	Земли населённых пунктов	Для размещения иных объектов, допустимых в жилых зонах и не перечисленных в классификаторе	объект гаражного назначения	Муниципальная	№ 66:46:0103002:2100-66/020/2018-1 от 25.12.2018 (собственность)	ОД(К). Общественно-деловая зона (комплексная)
425.	66:46:0103002:2102 – учтенный	74.00	Земли населённых пунктов	Для размещения иных объектов, допустимых в жилых зонах и не перечисленных в классификаторе	объект гаражного назначения	Данные отсутствуют	Данные отсутствуют	ОД(К). Общественно-деловая зона (комплексная)
426.	66:46:0103002:2121 – учтенный	3331.00	Земли населённых пунктов	Для иных видов использования, характерных для населённых пунктов	Земельные участки (территории) общего пользования	Муниципальная	№ 66:46:0103002:2121-66/020/2020-2 от 16.01.2020 (собственность)	-
427.	66:46:0103002:2122 – учтенный	600.00	Земли населённых пунктов	Для индивидуальной жилой застройки	для индивидуального жилищного строительства	Частная	№ 66:46:0103002:2122-66/020/2019-1 от 04.06.2019 (собственность)	Ж-1. Зона застройки индивидуальным и жилыми домами
428.	66:46:0103002:2133 – учтенный	112.00	Земли населённых пунктов	Для размещения объектов розничной торговли	Магазины	Частная	№ 66:46:0103002:2133-66/020/2019-1 от 22.10.2019 (собственность)	ОД(К). Общественно-деловая зона (комплексная)

№ п/п	Кадастровый номер исходного земельного участка/ <i>статус</i>	Площадь исходного земельного участка, кв.м.	Категория земель исходного земельного участка	Разрешённое использование исходного земельного участка	Разрешённое использование исходного земельного участка (по документу)	Правообладатель исходного земельного участка	Вид права на исходный земельный участок	Существующая территориальная зона по ПЗЗ КГО
429.	66:46:0103002:2135 – учтенный	242.00	Земли населённых пунктов	Под иными объектами специального назначения	Коммунальное обслуживание	Муниципальная	№ 66:46:0103002:2135 -66/020/2020-1 от 17.02.2020 (собственность)	КС-5. Территориальная коммунально-складская зона (подзона V класса опасности)
430.	66:46:0103002:2136 – учтенный	3142.00	Земли населённых пунктов	Для иных видов использования, характерных для населённых пунктов	Отдых (рекреация)	Муниципальная	№ 66:46:0103002:2136 -66/020/2020-2 от 16.01.2020 (собственность)	-
431.	66:46:0000000:147(5) –учтенный	0.00	Земли населённых пунктов	Для общего пользования (уличная сеть)	под тротуар	-	-	-
432.	66:46:0000000:147(3) –учтенный	0.00	Земли населённых пунктов	Для общего пользования (уличная сеть)	под тротуар	-	-	-
433.	66:46:0000000:147(1) –учтенный	0.00	Земли населённых пунктов	Для общего пользования (уличная сеть)	под тротуар	-	-	-
434.	66:46:0000000:147(4) –учтенный	0.00	Земли населённых пунктов	Для общего пользования (уличная сеть)	под тротуар	-	-	-
435.	66:46:0000000:147(6) –учтенный	0.00	Земли населённых пунктов	Для общего пользования (уличная сеть)	под тротуар	-	-	-
436.	66:46:0000000:147(2) –учтенный	0.00	Земли населённых пунктов	Для общего пользования (уличная сеть)	под тротуар	-	-	-
437.	66:46:0000000:1744(2) –учтенный	0.00	Земли населённых пунктов		Коммунальное обслуживание	-	-	Р-1. Зона городских лесов, лесопарков, лугопарков

№ п/п	Кадастровый номер исходного земельного участка/ <i>статус</i>	Площадь исходного земельного участка, кв.м.	Категория земель исходного земельного участка	Разрешённое использование исходного земельного участка	Разрешённое использование исходного земельного участка (по документу)	Правообладатель исходного земельного участка	Вид права на исходный земельный участок	Существующая территориальная зона по ПЗЗ КГО
438.	66:46:0000000:1744(3) –учтенный	0.00	Земли населённых пунктов		Коммунальное обслуживание	-	-	Р-1. Зона городских лесов, лесопарков, лугопарков
439.	66:46:0000000:1744(1) –учтенный	0.00	Земли населённых пунктов		Коммунальное обслуживание	-	-	Р-1. Зона городских лесов, лесопарков, лугопарков

В границах проектирования отсутствуют особо охраняемые природные территории.

В границах участка проектирования расположены 20 объектов культурного наследия регионального и местного (муниципального) значения, включенные в единый государственный реестр объектов культурного наследия (памятников истории и культуры) народов Российской Федерации. Перечень объектов культурного наследия приведен в Таблице 2.

*Таблица 2*

*Перечень объектов культурного наследия, включенных в единый государственный реестр объектов культурного наследия (памятников истории и культуры) народов Российской Федерации и расположенных на территории Свердловской области в границах проектирования*

№ п/п	Регистрационный номер в едином государственном реестре объектов культурного наследия (памятников истории и культуры) народов Российской Федерации	Наименование объекта культурного наследия	Датировка, автор	Категория историко-культурного значения объекта культурного наследия	Вид объекта культурного наследия	Номер акта органа государственной власти о постановке на государственную охрану и о внесении изменений в описание*	Приказ об утверждении границ территории ОКН/Приказ об утверждении границ защитной зоны	Местонахождение объекта культурного наследия
1.	661710975480005	Жилой дом	1878 г.	регионального значения	памятник	75	№766 от 11.12.2019/№209 от 14.05.2019	ул. Карла Маркса, д. 34
2.	661711097840005	Здание магазина Мещерякова	1885 г.	регионального значения	памятник	75	№743 от 11.12.2019/№209 от 14.05.2019	ул. Карла Маркса, д. 35а
3.	661710975400005	Дом купца Бойцова	1881 г.	регионального значения	памятник	75	№745 от 11.12.2019/№209 от 14.05.2019	ул. Карла Маркса, д. 37
4.	661710975510005	Жилой дом	1900 г.	регионального значения	памятник	75	№767 от 11.12.2019/№382 от 30.04.2020	ул. Карла Маркса, д. 47а
5.	661710975530005	Жилой дом	1908 г.	регионального значения	памятник	75	№744 от 11.12.2019/нет	ул. Карла Маркса, д. 51б
6.	661710809640005	Здание, где с 1920 г. по 1923 г. жил П.П. Бажов		регионального значения	памятник	75	№36 от 13.01.2020/№209 от 14.05.2019	ул. Кирова, д. 32
7.	661710975450005	Здание железнодорожного вокзала	1885 г.	регионального значения	памятник	75	№29 от 13.01.2020/№209 от 14.05.2019	ул. Красных Орлов, д. 83а

8.	661710975560005	Дом купца Терентьева Здание, в котором в ноябре 1917-июле 1918 гг. размещался первый Совет рабочих, крестьянских и солдатских депутатов		регионального значения	памятник	75	№26 от 13.01.2020/№209 от 14.05.2019	ул. Ленина, д. 15
9.	661710975520005	Здание начального городского училища	1912 г., архитектор А.Г. Фалалеев	регионального значения	памятник	75; 207-ПП	нет/№209 от 14.05.2019	ул. Маяковского, д. 1
10.	661710975370005	Бывшая «Михайловская церковь» при детском приюте	1893-1894 гг.	регионального значения	памятник	454	№30 от 13.01.2020/№209 от 14.05.2019	ул. Маяковского, д. 11
11.	661710975570005	Дом жилой	вторая половина XIX в.	регионального значения	памятник	75; 207-ПП	№31 от 13.01.2020/нет	ул. Пролетарская, д. 13
12.	661711097850005	Дом, в котором жил комсомолец Петр Пуртов, геройски погибший под Мадридом в Испании в 1939 г.		регионального значения	памятник	75	№40 от 13.01.2020/нет	ул. Пролетарская, д. 11 (9)
13.	661710975600005	Здание школы № 58, где в 1932-37 гг. учился Герой Советского Союза С.М. Черепанов		регионального значения	памятник	75	нет	ул. Свердлова, 73

14.	661710817690005	Жилой дом		регионального значения	памятник	75	нет	ул. Свердлова, д. 43
15.	661710817700005	Здание, в котором размещался УК РКСМ	1919-1920-е гг.	регионального значения	памятник	75	№28 от 13.01.2020/№406 от 08.05.2020	ул. Свердлова, д. 55
16.	661710817670005	Здание в «кирпичном стиле»	1912 г.	регионального значения	памятник	75	№2 от 10.01.2020/№412 от 08.05.2020	ул. Свердлова, д. 59
17.	661710817680005	Дом жилой	вторая половина XIX в.	регионального значения	памятник	75; 207-ПП	№34 от 13.01.2020/№410 от 08.05.2020	ул. Свердлова, д. 65
18.	661710809700005	Жилой дом	1870 г.	регионального значения	памятник	75	№27 от 13.01.2020/нет	ул. Урицкого, д. 14
19.	661710809670005	Здание женской гимназии	1871 г., 1897 г.	регионального значения	памятник	75; 207-ПП	нет	ул. Энгельса, д. 171, литера А
20.	661710809650005	Здание мужской гимназии	1901 г.	регионального значения	памятник	454; 207-ПП	нет	ул. Энгельса, д. 173

Территории объектов культурного наследия, защитные зоны объектов культурного наследия отображены на «Чертеже межевания территории (материалы по обоснованию)» (Лист 4.1)

### 3. Сведения по установлению границ земельных участков и обоснование принятых решений

Настоящим проектом сформировано 291 земельных участка с учётом утверждённых в составе проекта планировки территории красным линиям в 12-ми кварталах, условно определённых как А, Б, В, Г, Д, Е, Ж, И, К, Л. 259 из сформированных земельных участков – «образуемые» участки, 32 – «изменяемые».

Границы образуемых и изменяемых земельных участков формируются по красным линиям, утвержденным в проекте планировки территории.

Изменяемые земельные участки – существующие участки, границы которых уточняются с учётом местоположения смежных земельных участков с уточнёнными границами и фактического землепользования территории, а так же участки у которых предусмотрено изменение вида разрешённого использования в соответствии с Классификатором видов разрешенного использования земельных участков, утверждённого приказом Министерства экономического развития Российской Федерации от 01.09.2014 № 540. Условный номер изменяемого земельного участка принят по существующему номеру.

Образуемые земельные участки сформированы:

- путём объединения существующих земельных участков с уточнёнными границами и одинаковыми видами разрешённого использования;
- путём перераспределения существующих земельных участков и земель кадастрового квартала 66:46:0103002, государственная собственность на которые не разграничена;
- из земель кадастрового квартала 66:46:0103002, государственная собственность на которые не разграничена.

Образуемые участки условно определены под номерами ЗУ:А-01, ЗУ:Б-01, ЗУ:В-01, и т.п и т.д. образуемые части образуемых земельных участков – ЗУ:А-01/чзу1, ЗУ:Б-13/чзу1, ЗУ:16/чзу1, ЗУ:17/чзу1, ЗУ:21/чзу1 и ЗУ:21/чзу2.

Межевание территории планируется в 3 этапа:

- 1 этап межевания включает в себя:
  - снятие с кадастрового учета 33 земельных участков, на которых отсутствуют соответствующие объекты капитального строительства, – 66:46:0103002:1, 66:46:0103002:28, 66:46:0103002:53, 66:46:0103002:56, 66:46:0103002:107, 66:46:0103002:118, 66:46:0103002:137, 66:46:0103002:149, 66:46:0103002:185, 66:46:0103002:241, 66:46:0103002:369, 66:46:0103002:403, 66:46:0103002:429, 66:46:0103002:450, 66:46:0103002:603, 66:46:0103002:608, 66:46:0103002:613, 66:46:0103002:618, 66:46:0103002:621, 66:46:0103002:622, 66:46:0103002:624, 66:46:0103002:628; 66:46:0103002:638, 66:46:0103002:639, 66:46:0103002:645, 66:46:0103002:646, 66:46:0103002:651, 66:46:0103002:661 66:46:0103002:667, 66:46:0103002:681, 66:46:0103002:1918.
  - уточнение границ декларированных земельных участков – ;
  - объединение земельных участков с одинаковым видом разрешённого использования, на территории которых располагается один объект капитального строительства (за исключением индивидуальных жилых домов);
  - перераспределение существующих уточнённых земельных участков согласно фактическому землепользованию и утверждённых в составе проекта планировки территории красными линиям;
  - изменение вида разрешенного использования ЗУ под многоквартирными малоэтажными жилыми домами на «Малоэтажная многоквартирная жилая застройка (2.1.1);
  - образование земельных участков под существующими объектами капитального строительства согласно фактическому землепользованию;
  - образование земельных участков для размещаемых утвержденным проектом планировки объектов капитального строительства при возможности образования данных земельных участков;

- 2 этап межевания включает в себя:
  - дальнейшее перераспределение существующих уточнённых земельных участков согласно фактическому землепользованию и утверждённых в составе проекта планировки территории красным линиям;
  - образование земельных участков под существующими объектами капитального строительства согласно фактическому землепользованию;
  - образование земельных участков для размещаемых утвержденным проектом планировки объектов капитального строительства при возможности образования данных земельных участков;
  - образование земельных участков, которые будут отнесены к территориям общего пользования или имуществу общего пользования.
- 3 этап межевания включает в себя:
  - дальнейшее перераспределение существующих уточнённых земельных участков согласно фактическому землепользованию и утверждённых в составе проекта планировки территории красным линиям;
  - образование земельных участков, которые будут отнесены к территориям общего пользования или имуществу общего пользования.
  - установление публичных сервитутов для прохода/проезда.

**Для реализации проектных решений**, отраженных в проекте межевания, необходимо внести изменения в ПЗЗ КГО в части конфигурации территориальных зон, а также произвести кадастровые работы по изменению конфигурации территориальных зон, учтенных в ЕГРН. Данные работы необходимо проводить перед каждым этапом межевания, описанным в проекте межевания территории.

1 этап межевания:

- снятие с кадастрового учета 33 земельных участков, на которых отсутствуют соответствующие объекты капитального строительства, – 66:46:0103002:1, 66:46:0103002:47, 66:46:0103002:53, 66:46:0103002:56, 66:46:0103002:118, 66:46:0103002:137, 66:46:0103002:149, 66:46:0103002:369, 66:46:0103002:429, 66:46:0103002:602, 66:46:0103002:603, 66:46:0103002:608, 66:46:0103002:613, 66:46:0103002:618, 66:46:0103002:621, 66:46:0103002:622, 66:46:0103002:624, 66:46:0103002:628; 66:46:0103002:638, 66:46:0103002:639, 66:46:0103002:645, 66:46:0103002:646, 66:46:0103002:651, 66:46:0103002:661 66:46:0103002:667, 66:46:0103002:681, 66:46:0103002:2019;



- изъятие ЗУ 66:46:0103002:28, 66:46:0103002:107, 66:46:0103002:185, 66:46:0103002:241, 66:46:0103002:403, 66:46:0103002:450, 66:46:0103002:1918 для государственных или муниципальных нужд
- уточнение границ 16 декларированных земельных участков – 66:46:0103002:47, 66:46:0103002:63, 66:46:0103002:105, 66:46:0103002:119, 66:46:0103002:122, 66:46:0103002:127, 66:46:0103002:130, 66:46:0103002:133, 66:46:0103002:139, 66:46:0103002:152, 66:46:0103002:160, 66:46:0103002:185, 66:46:0103002:235, 66:46:0103002:244, 66:46:0103002:253, 66:46:0103002:284;
- объединение земельных участков с одинаковым видом разрешённого использования, не территории которых располагается один объект капитального строительства (за исключением индивидуальных жилых домов);
- раздел ЗУ 66:46:0103002:593 с последующим образованием ЗУ :К-01 и ЗУ :К-02 с видом разрешенного использования «Блокированная жилая застройка (2.3)»
- перераспределение 118 существующих уточнённых земельных участков согласно фактическому землепользованию и утверждённым в составе проекта планировки территории красным линиям;
- изменение вида разрешенного использования 13 земельных участков под многоквартирными малоэтажными жилыми домами на «Малоэтажная многоквартирная жилая застройка (2.1.1) – 66:46:0103002:604, 66:46:0103002:607, 66:46:0103002:609, 66:46:0103002:612, 66:46:0103002:616, 66:46:0103002:617, 66:46:0103002:627, 66:46:0103002:629, 66:46:0103002:631, 66:46:0103002:640, 66:46:0103002:644, 66:46:0103002:649, 66:46:0103002:679;
- изменение вида разрешенного использования 1 земельного участка под многоквартирными среднеэтажными жилыми домами на «Среднеэтажная многоквартирная жилая застройка (2.5) – 66:46:0103002:610;
- изменение вида разрешенного использования 2 земельных участков под индивидуальными жилыми домами на «Для индивидуального жилищного строительства (2.1)» – 66:46:0103002:139, 66:46:0103002:160;
- образование 13 земельных участков под существующими объектами капитального строительства согласно фактическому землепользованию;
- образование 14 земельных участков для планируемых, утвержденным проектом планировки, объектов капитального строительства при возможности образования данных земельных участков;
- образование 9 частей существующих земельных участков для прохода и проезда неограниченного круга лиц;

- образование 8 частей образуемых земельных участков для прохода и проезда неограниченного круга лиц;

- 

Характеристики образуемых на I этапе земельных участков сведены в таблицу 3.

Характеристики изменяемых на I этапе земельных участков сведены в таблицу 4.

Характеристики образуемых на I этапе частей земельных участков сведены в таблицу 5.

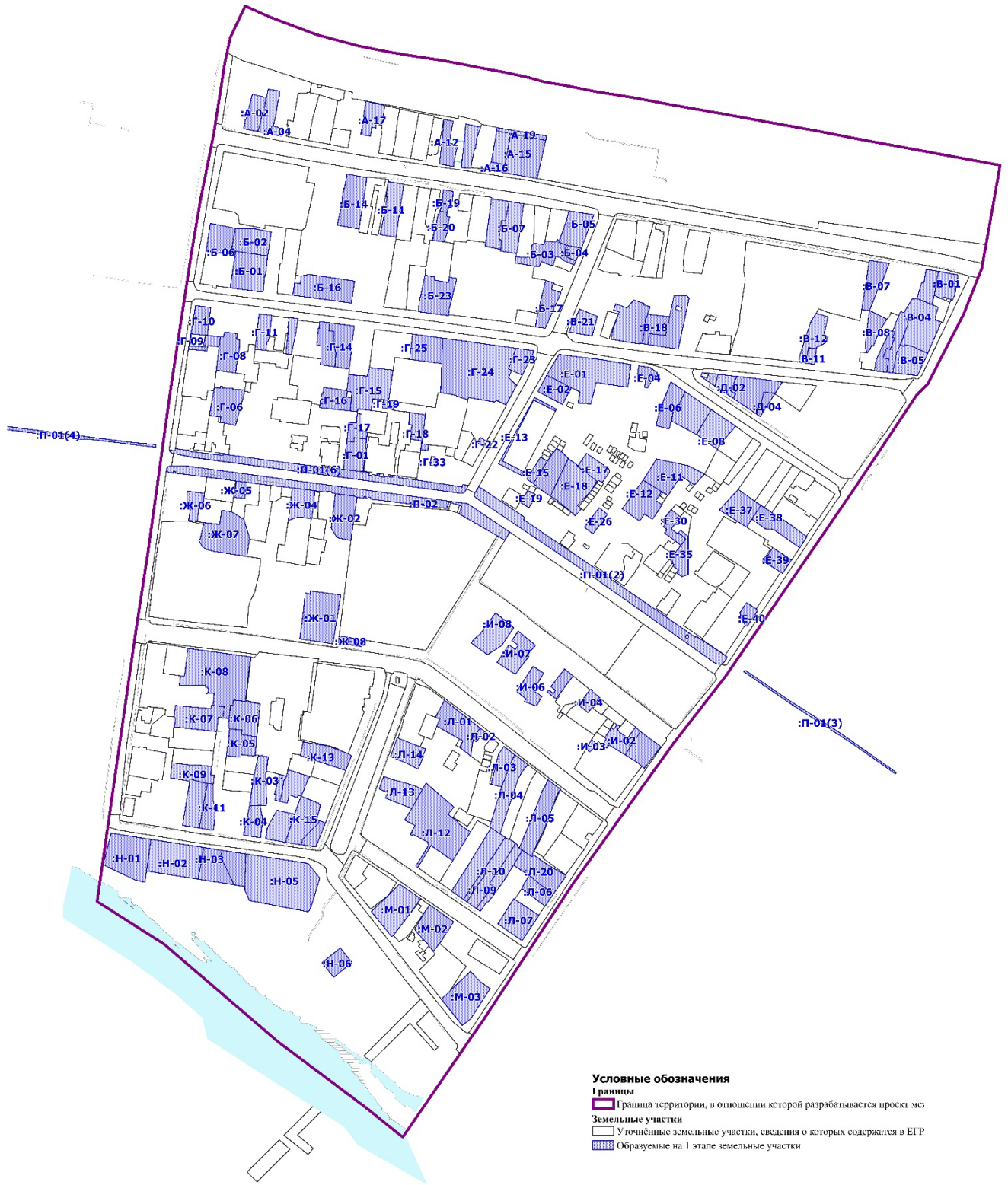


Рис.2. Схема расположения образуемых на I этапе земельных участков

Характеристики образуемых и изменяемых на первом этапе земельных участков сведены в таблицу 3.

Таблица 3

Ведомость образуемых земельных участков на I этапе

Условный номер	Площадь, кв.м.	Вид разрешённого использования согласно классификатору ВРИ Вид разрешенного использования по ПЗЗ КГО	Адрес	Номер поворотной точки	Координаты		Способ образования участка	Планируемая зона по ПЗЗ КГО
					X	Y		
Образуемые земельные участки								
:А-02	584	Для индивидуального жилищного строительства (2.1)  Для индивидуального жилищного строительства	г. Камышлов, ул. Кр.Орлов, дом 41	1	395280.56	1661802.28	Образование путем перераспределения <b>ЗУ 66:46:0103002:262</b> ЗУ 66:46:0103002:465 и земель кадастрового квартала 66:46:0103002, государственная собственность на которые не разграничена	Ж-1
				2	395283.44	1661787.27		
				3	395284.10	1661787.39		
				4	395293.48	1661789.03		
				5	395293.80	1661789.91		
				6	395298.42	1661791.19		
				7	395307.24	1661793.07		
				8	395320.13	1661796.35		
				9	395317.44	1661807.36		
				10	395316.92	1661810.72		
				11	395308.04	1661809.76		
				12	395302.78	1661808.68		
				13	395302.92	1661808.00		
				14	395290.76	1661805.20		
				15	395281.91	1661802.60		
				:А-03	620	Для индивидуального жилищного строительства (2.1)  Для индивидуального жилищного строительства		
2	395281.91	1661802.60						
3	395290.76	1661805.20						
4	395302.92	1661808.00						
5	395302.78	1661808.68						
6	395308.04	1661809.76						
7	395316.92	1661810.72						
8	395316.79	1661811.44						
9	395325.58	1661813.21						
10	395323.45	1661825.61						
11	395315.61	1661824.73						
12	395312.52	1661823.69						
13	395305.86	1661822.65						
14	395299.03	1661821.57						
15	395286.10	1661818.69						

				16	395285.95	1661816.97		
				17	395282.41	1661816.25		
				18	395282.40	1661815.37		
				19	395278.23	1661814.49		
				20	395278.41	1661813.41		
				1	395280.56	1661802.28		
:A-04	100*	Для индивидуального жилищного строительства (2.1)	город Камышлов, улица Красных Орлов, дом 45	1	395286.10	1661818.69	Перераспределение <b>ЗУ 66:46:0103002:1353</b> ЗУ 66:46:0103002:465 ЗУ 66:46:0103002:629 и земель кадастрового квартала 66:46:0103002, государственная собственность на которые не разграничена	Ж-1
		Для индивидуального жилищного строительства		2	395285.70	1661820.41		
				3	395284.00	1661827.94		
				4	395281.27	1661827.30		
				5	395281.10	1661828.06		
				6	395276.53	1661826.98		
				7	395275.84	1661826.90		
				8	395277.37	1661818.81		
				9	395278.23	1661814.49		
				10	395282.40	1661815.37		
				11	395282.41	1661816.25		
				12	395285.95	1661816.97		
				1	395286.10	1661818.69		
:A-12	592	Для индивидуального жилищного строительства (2.1)		г. Камышлов, ул. Кр.Орлов, дом 65-67	1	395246.18		
		Для индивидуального жилищного строительства	2		395293.61	1662000.15		
			3		395291.47	1662009.91		
			4		395283.56	1662008.35		
			5		395272.07	1662006.55		
			6		395268.34	1662005.91		
			7		395265.66	1662015.40		
			8		395261.24	1662013.48		
			9		395251.72	1662011.31		
			10		395243.32	1662010.15		
			1	395246.18	1661995.34			
:A-13	569	Для индивидуального жилищного строительства (2.1)	г. Камышлов, ул. Кр.Орлов, дом 71	1	395242.15	1662018.40	Образование путем перераспределения <b>ЗУ 66:46:0103002:19</b> и земель кадастрового квартала 66:46:0103002, государственная собственность на которые не разграничена	Ж-1
				2	395242.33	1662018.44		
				3	395264.54	1662020.92		
				4	395288.64	1662023.28		
				5	395285.12	1662038.98		
				6	395272.24	1662034.53		
				7	395272.14	1662035.13		
				8	395261.82	1662033.29		
				9	395262.00	1662032.33		
				10	395251.69	1662030.37		
				11	395242.15	1662028.65		

				12	395241.47	1662028.57		
				1	395242.15	1662018.40		
:A-14	505	Для индивидуального жилищного строительства (2.1)	г. Камышлов, ул. Кр.Орлов, дом 71а	1	395248.08	1662050.26	Образование из земель кадастрового квартала 66:46:0103002, государственная собственность на которые не разграничена	Ж-1
				2	395248.08	1662050.26		
				3	395273.25	1662054.71		
				4	395277.22	1662055.35		
				5	395281.33	1662055.87		
				6	395279.75	1662062.87		
				7	395278.18	1662071.08		
				8	395245.31	1662064.79		
				1	395248.08	1662050.26		
:A-15	1553	Малоэтажная многоквартирная жилая застройка (2.1.1)	г. Камышлов, ул. Кр.Орлов, дом 73	1	395236.81	1662063.19		
				2	395245.31	1662064.79		
				3	395278.18	1662071.08		
				4	395271.22	1662108.23		
				5	395230.54	1662098.98		
				1	395236.81	1662063.19		
:A-16	145	Земельные участки (территории) общего пользования (12.0)	г. Камышлов, ул. Кр.Орлов, дом 73	1	395248.08	1662050.26	Образование из земель кадастрового квартала 66:46:0103002, государственная собственность на которые не разграничена	Р-2
				2	395245.31	1662064.79		
				3	395236.81	1662063.19		
				4	395240.60	1662041.54		
				5	395241.70	1662046.94		
				1	395248.08	1662050.26		
:A-17	606	Для индивидуального жилищного строительства (2.1)	г. Камышлов, ул. Кр.Орлов, дом 53	1	395277.22	1661911.72	Образование путем перераспределения <b>ЗУ 66:46:0103002:306</b> и земель кадастрового квартала 66:46:0103002, государственная собственность на которые не разграничена	Ж-1
				2	395312.96	1661916.96		
				3	395308.37	1661935.54		
				4	395307.98	1661937.06		
				5	395287.93	1661934.34		
				6	395287.76	1661932.61		
				7	395288.22	1661928.13		
				8	395284.21	1661927.65		
				9	395284.82	1661923.29		
				10	395278.96	1661922.49		
				11	395275.75	1661921.73		
				1	395277.22	1661911.72		
:A-19	223	Земельные участки (территории) общего пользования (12.0)		1	395284.68	1662056.35	Образование из земель кадастрового квартала 66:46:0103002, государственная собственность на которые не разграничена	-
				2	395281.33	1662055.87		
				3	395279.75	1662062.87		
				4	395278.18	1662071.08		
				5	395271.22	1662108.23		

				6	395275.86	1662109.27		
				7	395284.40	1662057.83		
				1	395284.68	1662056.35		
:Б-01	1362	Малоэтажная многоквартирная жилая застройка (2.1.1)	г. Камышлов, ул. Свердлова, дом 45	1	395109.91	1661807.88	Образование путем перераспределения <b>ЗУ 66:46:0103002:634</b> ЗУ 66:46:0103002:529 66:46:0103002:507 и земель кадастрового квартала 66:46:0103002, государственная собственность на которые не разграничена	Ж-2
				2	395110.86	1661799.07		
				3	395110.86	1661799.07		
				4	395110.87	1661798.99		
				5	395114.36	1661772.77		
				6	395149.90	1661778.06		
				7	395153.26	1661778.46		
				8	395148.24	1661812.60		
				9	395128.09	1661810.44		
				10	395128.08	1661809.68		
				11	395110.75	1661807.96		
:Б-02	991	Для индивидуального жилищного строительства (2.1)	г. Камышлов, ул. Урицкого, дом 16-в	1	395177.21	1661798.51	Образование путем перераспределения <b>ЗУ 66:46:0103002:529</b> ЗУ 66:46:0103002:634 66:46:0103002:507 и земель кадастрового квартала 66:46:0103002, государственная собственность на которые не разграничена	Ж-1
				2	395173.69	1661816.49		
				3	395148.24	1661812.60		
				4	395153.26	1661778.46		
				5	395153.50	1661777.30		
				6	395155.83	1661774.46		
				7	395177.56	1661778.34		
				8	395177.61	1661779.90		
:Б-03	937	Для индивидуального жилищного строительства (2.1)	г. Камышлов, ул. Ленина, д. 25	1	395159.55	1662130.28	Образование путем перераспределения <b>ЗУ 66:46:0103002:479</b> и земель кадастрового квартала 66:46:0103002, государственная собственность на которые не разграничена	Ж-1
				2	395149.40	1662126.40		
				3	395147.52	1662129.48		
				4	395142.95	1662140.17		
				5	395143.85	1662140.57		
				6	395138.65	1662138.21		
				7	395138.95	1662137.41		
				8	395143.44	1662127.00		
				9	395146.44	1662123.72		
				10	395147.75	1662119.00		
				11	395138.15	1662115.87		
				12	395138.01	1662114.39		
				13	395142.33	1662103.30		
				14	395137.05	1662101.42		
				15	395137.43	1662095.94		
				16	395140.96	1662075.36		

				18	395146.09	1662091.33		
				19	395159.72	1662093.58		
				20	395161.76	1662095.42		
				21	395160.29	1662106.31		
				22	395164.14	1662107.31		
				23	395162.99	1662118.76		
				24	395165.78	1662120.40		
				25	395164.19	1662122.52		
				26	395162.73	1662122.00		
				1	395159.55	1662130.28		
:Б-04	202*	Магазины (4.4)	город Камышлов, улица Маяковского, д. 23	1	395149.40	1662126.40	Образование из земель кадастрового квартала 66:46:0103002, государственная собственность на которые не разграничена	ОД(К)
				2	395159.55	1662130.28		
				3	395156.31	1662146.22		
				4	395142.95	1662140.17		
				5	395147.52	1662129.48		
				1	395149.40	1662126.40		
:Б-05	939*	Магазины (4.4)	город Камышлов, улица Маяковского, д. 23	1	395162.73	1662122.00	Образование путем перераспределения <b>ЗУ 66:46:0103002:23</b> и земель кадастрового квартала 66:46:0103002, государственная собственность на которые не разграничена	ОД(К)
				2	395164.19	1662122.52		
				3	395185.04	1662129.96		
				4	395196.19	1662132.85		
				5	395192.11	1662159.27		
				6	395169.04	1662150.86		
				7	395156.31	1662146.22		
				8	395159.55	1662130.28		
				9	395161.89	1662124.20		
				1	395162.73	1662122.00		
:Б-06	788	Деловое управление (4.1)	г Камышлов, ул Урицкого, д 1	1	395153.51	1661747.32	Образование путем перераспределения <b>ЗУ 66:46:0103002:507</b> ЗУ 66:46:0103002:529 ЗУ 66:46:0103002:634 и земель кадастрового квартала 66:46:0103002, государственная собственность на которые	ОД(К)
				2	395182.95	1661751.76		
				3	395177.56	1661778.34		
				4	395155.83	1661774.46		
				5	395153.50	1661777.30		
				6	395153.26	1661778.46		
				7	395149.90	1661778.06		
				8	395151.68	1661766.53		
				9	395150.65	1661766.41		
				10	395152.48	1661754.16		
				1	395153.51	1661747.32		
:Б-07	987	Для индивидуального жилищного строительства (2.1)	г. Камышлов, ул. Кр.Орлов, дом 52	1	395206.19	1662069.24	Образование путем перераспределения <b>ЗУ 66:46:0103002:131</b> ЗУ 66:46:0103002:417	Ж-1
				2	395203.75	1662084.69		
				3	395188.11	1662082.57		
				4	395181.56	1662081.69		



				5	395173.33	1662080.61	и земель кадастрового квартала 66:46:0103002, государственная собственность на которые не разграничена			
				6	395169.15	1662080.05				
				7	395159.42	1662078.81				
				8	395150.62	1662077.08				
				9	395153.39	1662060.31				
				10	395155.12	1662060.31				
				11	395161.82	1662060.79				
				12	395165.38	1662061.23				
				13	395165.74	1662058.23				
				14	395185.94	1662061.07				
				15	395185.37	1662065.35				
				16	395206.12	1662069.24				
				1	395206.19	1662069.24				
:Б-08	825*	Малоэтажная многоквартирная жилая застройка (2.1.1)	г. Камышлов, ул. Красных Орлов, дом 50	1	395162.53	1662044.38			Образование путем перераспределения <b>ЗУ 66:46:0103002:417</b> ЗУ 66:46:0103002:131 и земель кадастрового квартала 66:46:0103002, государственная собственность на которые не разграничена	Ж-2
				2	395174.50	1662045.94				
				3	395178.74	1662046.50				
				4	395200.31	1662049.34				
				5	395208.76	1662050.46				
				6	395209.12	1662050.54				
				7	395206.19	1662069.24				
				8	395206.12	1662069.24				
				9	395185.37	1662065.35				
				10	395185.94	1662061.07				
				11	395165.74	1662058.23				
				12	395165.38	1662061.23				
				13	395161.82	1662060.79				
				14	395155.12	1662060.31				
				15	395158.57	1662043.86				
:Б-11	825	Для индивидуального жилищного строительства (2.1)	г. Камышлов, ул. Красных Орлов, дом 38	1	395227.32	1661940.90	Образование из земель кадастрового квартала 66:46:0103002, государственная собственность на которые не разграничена под существующий жилой дом	Ж-1		
				2	395224.62	1661957.55				
				3	395224.22	1661957.51				
				4	395205.00	1661954.31				
				5	395174.45	1661949.99				
				6	395168.03	1661949.19				
				7	395171.02	1661932.21				
				8	395188.05	1661935.82				
				9	395211.22	1661939.70				
				10	395211.34	1661938.62				
				11	395217.75	1661939.38				
				1	395227.32	1661940.90				

:Б-14	1237	Малоэтажная многоквартирная жилая застройка (2.1.1)	г. Камышлов, ул. Кр.Орлов, дом 32	1	395181.07	1661886.66	Образование из земель кадастрового квартала 66:46:0103002, государственная собственность на которые не разграничена под существующий многоквартирный жилой дом	Ж-2
				2	395195.22	1661889.74		
				3	395201.21	1661891.30		
				4	395210.00	1661891.94		
				5	395220.08	1661893.27		
				6	395219.90	1661894.23		
				7	395234.52	1661896.83		
				8	395235.28	1661896.99		
				9	395231.43	1661918.24		
				10	395176.90	1661909.72		
				:Б-16	1429	Малоэтажная многоквартирная жилая застройка (2.1.1)		
2	395121.50	1661905.07						
3	395098.20	1661901.59						
4	395101.98	1661873.21						
5	395106.51	1661839.42						
6	395119.49	1661841.27						
7	395118.82	1661847.31						
8	395126.91	1661848.35						
1	395128.67	1661856.84						
:Б-17	697*	Малоэтажная многоквартирная жилая застройка (2.1.1)	г. Камышлов, ул. Свердлова, дом 61	1	395109.26	1662124.48	Образование путем перераспределения <b>ЗУ 66:46:0103002:632</b> и земель кадастрового квартала 66:46:0103002, государственная собственность на которые не разграничена	Ж-2
				2	395071.41	1662107.63		
				3	395072.76	1662097.22		
				4	395073.79	1662097.38		
				5	395087.31	1662099.62		
				6	395099.51	1662102.58		
				7	395106.56	1662104.30		
				8	395122.31	1662108.15		
				9	395119.50	1662116.99		
				10	395118.54	1662116.63		
				11	395118.71	1662116.11		
				12	395112.77	1662114.03		
				13	395109.40	1662124.08		
				1	395109.26	1662124.48		
:Б-19	228*	Малоэтажная многоквартирная жилая застройка (2.1.1)	г. Камышлов, ул. Кр.Орлов, дом 42б	1	395216.86	1662010.03	Образование из земель кадастрового квартала 66:46:0103002, государственная собственность на которые не разграничена под существующие многоквартирный дом	Ж-2
				2	395218.70	1661999.51		
				3	395217.87	1661999.39		
				4	395211.19	1661998.22		
				5	395211.13	1661998.54		
				6	395207.18	1661997.94		
				7	395207.05	1661998.62		

				8	395201.48	1661997.62		
				9	395195.92	1661995.50		
				10	395194.38	1662003.43		
				11	395200.39	1662004.71		
				12	395199.73	1662007.79		
				1	395216.86	1662010.03		
:Б-20	388*	Для индивидуального жилищного строительства (2.1)	г. Камышлов, ул. Кр.Орлов, дом 44а	1	395189.86	1662006.03	Образование путем перераспределения <b>ЗУ 66:46:0103002:129</b> ЗУ 66:46:0103002:636 ЗУ 66:46:0103002:130 и земель кадастрового квартала 66:46:0103002, государственная собственность на которые не разграничена	Ж-1
				2	395190.63	1662002.59		
				3	395194.38	1662003.43		
				4	395195.92	1661995.50		
				5	395192.45	1661994.82		
				6	395192.65	1661993.78		
				7	395192.61	1661993.78		
				8	395183.63	1661992.06		
				9	395170.98	1661988.98		
				10	395167.13	1661988.22		
				11	395164.93	1661987.78		
				12	395163.28	1662000.31		
				13	395172.43	1662003.11		
				14	395181.14	1662004.91		
				15	395181.30	1662004.19		
:Б-23	1246	Служебные гаражи (4.0)	г. Камышлов, ул. Свердлова	1	395088.98	1661972.81	Образование из земель кадастрового квартала 66:46:0103002, государственная собственность на которые не разграничена	Ж-2
				2	395089.67	1661972.85		
				3	395100.06	1661973.89		
				4	395119.76	1661978.17		
				5	395127.20	1661979.77		
				6	395127.81	1661979.93		
				7	395125.90	1661990.22		
				8	395122.55	1661989.82		
				9	395120.07	1662004.83		
				10	395125.83	1662005.71		
				11	395124.32	1662013.60		
				12	395092.06	1662005.67		
				13	395085.84	1662004.83		
				14	395084.82	1662004.71		
:Б-01	574*	Предпринимательство (4.0)	г. Камышлов, ул. Красных Орлов, дом №78	1	395107.95	1662543.27	Образование путем перераспределения <b>ЗУ 66:46:0103002:29</b> ЗУ 66:46:0103002:229	ОД(К)
				2	395101.18	1662540.35		
				3	395101.76	1662538.99		
				4	395103.27	1662534.63		

				5	395103.74	1662534.59	и земель кадастрового квартала 66:46:0103002, государственная собственность на которые не разграничена	
				6	395104.61	1662531.11		
				7	395102.03	1662530.15		
				8	395106.19	1662521.02		
				9	395113.10	1662522.06		
				10	395118.97	1662522.98		
				11	395131.91	1662525.46		
				12	395127.94	1662546.16		
				1	395107.95	1662543.27		
:B-02	514	Общественное питание (4.6)	г. Камышлов, ул. Кр.Орлов, д. 78-а	1	395134.04	1662512.21	Образование путем перераспределения <b>ЗУ 66:46:0103002:229</b> ЗУ 66:46:0103002:29 и земель кадастрового квартала 66:46:0103002, государственная собственность на которые не разграничена	ОД(К)
				2	395131.91	1662525.46		
				3	395118.97	1662522.98		
				4	395113.10	1662522.06		
				5	395106.19	1662521.02		
				6	395096.73	1662518.38		
				7	395102.84	1662502.56		
				8	395120.27	1662507.73		
				9	395120.37	1662510.13		
:B-04	1637	Малоэтажная многоквартирная жилая застройка (2.1.1)	город Камышлов, улица Ленина, д. 21	1	395053.30	1662484.43	Образование путем перераспределения <b>ЗУ 66:46:0103002:648</b> ЗУ 66:46:0103002:614 ЗУ 66:46:0103002:1359 ЗУ 66:46:0103002:1358 и земель кадастрового квартала 66:46:0103002, государственная собственность на которые не разграничена	Ж-2
				2	395062.21	1662488.23		
				3	395062.39	1662487.71		
				4	395075.94	1662493.24		
				5	395082.75	1662490.80		
				6	395088.08	1662488.87		
				7	395102.56	1662497.64		
				8	395102.84	1662502.56		
				9	395096.73	1662518.38		
				10	395093.73	1662525.22		
				11	395083.01	1662522.02		
				12	395082.80	1662522.90		
				13	395079.99	1662521.86		
				14	395079.97	1662522.98		
				15	395078.96	1662525.78		
				16	395078.03	1662528.46		
				17	395044.70	1662514.05		
				18	395051.92	1662497.88		
				19	395053.97	1662489.03		
				20	395052.34	1662488.39		
:B-05	857			1	395023.85	1662477.07	Образование	ОД(К)

		Деловое управление(4.1) Магазины (4.4)	г. Камышлов, ул. Свердлова, д. 83	2	395024.74	1662477.15	путем перераспределения <b>ЗУ 66:46:0103002:614</b> ЗУ 66:46:0103002:648 ЗУ 66:46:0103002:1359 ЗУ 66:46:0103002:1358 и земель кадастрового квартала 66:46:0103002, государственная собственность на которые не разграничена		
				3	395026.21	1662477.31			
				4	395044.82	1662481.07			
				5	395053.30	1662484.43			
				6	395052.34	1662488.39			
				7	395053.97	1662489.03			
				8	395051.92	1662497.88			
				9	395044.70	1662514.05			
				10	395020.93	1662503.20			
				1	395023.85	1662477.07			
:B-07	790	Для индивидуального жилищного строительства (2.1)		1	395143.72	1662452.05			
				2	395143.41	1662453.97			
				3	395140.33	1662473.14			
				4	395120.09	1662465.46			
				5	395115.21	1662462.13			
				6	395090.19	1662452.21			
				7	395091.01	1662443.84			
				8	395111.76	1662447.12			
				9	395141.75	1662451.69			
				1	395143.72	1662452.05			
:B-08	506	Отдых, рекреация (5.0)		1	395050.55	1662447.64	Образование из земель кадастрового квартала 66:46:0103002, государственная собственность на которые не разграничена	Р-2	
				2	395065.32	1662448.72			
				3	395087.37	1662451.81			
				4	395090.19	1662452.21			
				5	395081.07	1662470.58			
				6	395071.71	1662464.70			
				7	395066.28	1662461.93			
				8	395052.51	1662456.45			
				9	395053.28	1662454.57			
				10	395049.16	1662452.85			
				11	395045.26	1662449.96			
				1	395050.55	1662447.64			
:B-09	398*	Для индивидуального жилищного строительства (2.1)	г. Камышлов, ул. Свердлова, дом 81	1	395024.56	1662470.66	Образование путем перераспределения <b>ЗУ 66:46:0103002:1359</b> ЗУ 66:46:0103002:1358 ЗУ 66:46:0103002:614 ЗУ 66:46:0103002:648 и земель кадастрового квартала	Ж-1	
				2	395026.03	1662457.57			
				3	395026.57	1662457.65			
				4	395026.67	1662457.69			
				5	395037.63	1662459.17			
				6	395045.07	1662462.69			
				7	395050.19	1662464.86			
				8	395062.31	1662470.82			
				9	395068.63	1662473.22			

				10	395068.22	1662476.74	66:46:0103002, государственная собственность на которые не разграничена		
				11	395067.26	1662479.07			
				12	395061.56	1662476.86			
				13	395060.81	1662478.87			
				14	395048.95	1662474.34			
				15	395050.36	1662470.42			
				16	395041.78	1662467.38			
				17	395040.72	1662466.98			
				18	395039.58	1662466.82			
				19	395038.79	1662472.42			
				1	395024.56	1662470.66			
:B-10	626	Для индивидуального жилищного строительства (2.1)	г. Камышлов, ул. Свердлова, дом 81	1	395089.12	1662485.23	Образование путем перераспределения <b>ЗУ 66:46:0103002:1358</b> ЗУ 66:46:0103002:1359 ЗУ 66:46:0103002:614 ЗУ 66:46:0103002:648 и земель кадастрового квартала 66:46:0103002, государственная собственность на которые не разграничена	Ж-1	
				2	395088.08	1662488.87			
				3	395082.75	1662490.80			
				4	395075.94	1662493.24			
				5	395062.39	1662487.71			
				6	395062.21	1662488.23			
				7	395053.30	1662484.43			
				8	395044.82	1662481.07			
				9	395026.21	1662477.31			
				10	395024.74	1662477.15			
				11	395023.85	1662477.07			
				12	395024.56	1662470.66			
				13	395038.79	1662472.42			
				14	395039.58	1662466.82			
				15	395040.72	1662466.98			
				16	395041.78	1662467.38			
				17	395050.36	1662470.42			
				18	395048.95	1662474.34			
				19	395060.81	1662478.87			
				20	395061.56	1662476.86			
				21	395067.26	1662479.07			
				22	395068.22	1662476.74			
				23	395084.55	1662483.15			
:B-11	144*	Предпринимательство (4.0) Магазины (4.4)	город Камышлов, улица Свердлова, дом 75 б	1	395034.06	1662384.96	Образование путем перераспределения <b>ЗУ 66:46:0103002:1975</b> ЗУ 66:46:0103002:1976 и земель кадастрового квартала 66:46:0103002, государственная	ОД(К)	
				2	395050.69	1662387.16			
				3	395049.56	1662395.80			
				4	395045.34	1662395.16			
				5	395035.07	1662393.68			
				6	395033.80	1662393.64			

				7	395033.14	1662393.56	собственность на которые не разграничена	
				1	395034.06	1662384.96		
:В-12	776	Для индивидуального жилищного строительства (2.1)	город Камышлов, улица Свердлова, дом 75 а	1	395034.97	1662376.39	Образование путем перераспределения <b>ЗУ 66:46:0103002:1976</b> ЗУ 66:46:0103002:1975 и земель кадастрового квартала 66:46:0103002, государственная собственность на которые не разграничена	Ж-1
				2	395035.52	1662376.55		
				3	395045.38	1662379.11		
				4	395078.13	1662389.72		
				5	395087.42	1662395.52		
				6	395083.39	1662408.13		
				7	395071.59	1662405.25		
				8	395066.50	1662404.01		
				9	395063.95	1662403.37		
				10	395062.53	1662406.85		
				11	395062.07	1662407.97		
				12	395061.37	1662407.69		
				13	395055.87	1662405.49		
				14	395050.88	1662395.96		
				15	395049.56	1662395.80		
				16	395050.69	1662387.16		
				17	395034.06	1662384.96		
:В-18	553	Коммунальное обслуживание (3.1)		1	395034.97	1662376.39	Образование из земель кадастрового квартала 66:46:0103002, государственная собственность на которые не разграничена	Ж-2
				1	395054.08	1662216.87		
				2	395055.03	1662210.94		
				3	395082.61	1662214.43		
				4	395082.42	1662215.23		
				5	395086.76	1662216.43		
				6	395085.82	1662219.63		
				7	395083.56	1662239.77		
				8	395083.00	1662239.65		
				9	395063.81	1662235.60		
10	395065.63	1662218.35						
:В-19	1332	Предпринимательство (4.0)	г. Камышлов, ул. Свердлова, дом 65	1	395054.08	1662216.87	Образование путем перераспределения <b>ЗУ 66:46:0103002:81</b> и земель кадастрового квартала 66:46:0103002, государственная собственность на которые не разграничена	ОД(К)
				1	395055.03	1662210.94		
				2	395055.50	1662207.98		
				3	395054.73	1662207.86		
				4	395056.72	1662194.85		
				5	395059.70	1662177.56		
				6	395060.90	1662177.80		
				7	395069.44	1662179.28		
				8	395088.55	1662186.17		
				9	395090.60	1662180.24		
10	395097.33	1662182.52						

				11	395093.15	1662194.61				
				12	395101.29	1662201.62				
				13	395097.74	1662212.67				
				14	395096.34	1662212.11				
				15	395094.18	1662219.15				
				16	395086.76	1662216.43				
				17	395082.42	1662215.23				
				18	395082.61	1662214.43				
				1	395055.03	1662210.94				
:В-21	542	Деловое управление (4.1)	г. Камышлов, ул. Свердлова, д.63	1	395063.17	1662157.42	Образование из земель кадастрового квартала 66:46:0103002, государственная собственность на которые не разграничена под существующие магазин	ОД(К)		
				2	395064.36	1662150.54				
				3	395067.38	1662132.69				
				4	395082.85	1662140.13				
				5	395091.71	1662144.09				
				6	395084.04	1662163.03				
				1	395063.17	1662157.42				
:В-24	1099	Малоэтажная многоквартирная жилая застройка (2.1.1)	г Камышлов, ул Свердлова, д 69	1	395054.08	1662216.87	Образование путем перераспределения <b>ЗУ 66:46:0103002:615</b> и земель кадастрового квартала 66:46:0103002, государственная собственность на которые не разграничена	Ж-2		
				2	395065.63	1662218.35				
				3	395063.81	1662235.64				
				4	395083.00	1662239.65				
				5	395092.38	1662241.69				
				6	395105.82	1662244.57				
				7	395106.39	1662258.10				
				8	395103.11	1662260.50				
				9	395103.11	1662260.50				
				10	395048.99	1662249.01				
				1	395054.08	1662216.87				
				1	395089.36	1662251.21				
				2	395091.78	1662245.73				
				3	395095.44	1662247.33				
				4	395093.03	1662252.86				
				1	395089.36	1662251.21				
:Г-01	699	Деловое управление(4.1)	г. Камышлов, ул. К.Маркса, дом 33	1	394921.21	1661893.07			Образование путем перераспределения <b>ЗУ 66:46:0103002:670</b> и земель кадастрового квартала 66:46:0103002, государственная собственность на которые не разграничена	ОД(К)
				2	394922.05	1661893.15				
				3	394936.20	1661894.87				
				4	394939.93	1661895.31				
				5	394951.24	1661896.67				
				6	394951.18	1661897.15				
				7	394950.96	1661899.19				
				8	394950.60	1661904.23				
				9	394955.03	1661904.59				



				10	394954.07	1661913.64		
				11	394953.53	1661917.96		
				12	394937.70	1661916.16		
				13	394918.76	1661913.96		
				1	394921.21	1661893.07		
:Г-06	1097	Предпринимательство (4.0)	город Камышлов, улица Карла Маркса, дом 25а	1	394978.54	1661750.64	Образование из земель кадастрового квартала 66:46:0103002, государственная собственность на которые не разграничена	ОД(К)
				2	395005.07	1661755.52		
				3	395008.23	1661755.92		
				4	395008.01	1661760.08		
				5	395007.83	1661762.61		
				6	395009.43	1661762.61		
				7	395009.46	1661764.41		
				8	395008.01	1661764.29		
				9	395007.67	1661771.05		
				10	395007.43	1661775.70		
				11	395006.16	1661775.70		
				12	395005.79	1661788.51		
				13	395004.14	1661788.31		
				14	394964.78	1661777.74		
				15	394970.15	1661769.37		
				16	394970.54	1661766.61		
				17	394971.12	1661762.25		
				18	394977.10	1661762.89		
				19	394977.32	1661760.89		
				20	394978.31	1661752.64		
				1	394978.54	1661750.64		
:Г-08	830	Земельные участки (территории) общего пользования (12.0)		1	395062.22	1661762.45	Образование из земель кадастрового квартала 66:46:0103002, государственная собственность на которые не разграничена	Ж-2
				2	395061.83	1661766.09		
				3	395067.13	1661766.73		
				4	395065.69	1661780.18		
				5	395059.69	1661779.66		
				6	395059.49	1661782.98		
				7	395047.62	1661782.38		
				8	395042.43	1661781.98		
				9	395042.57	1661781.02		
				10	395023.69	1661778.70		
				11	395026.74	1661758.16		
				12	395051.59	1661761.21		
				13	395061.16	1661762.37		
				1	395062.22	1661762.45		
:Г-09	263			1	395049.02	1661728.42	Образование	Ж-2

		Коммунальное обслуживание (3.1)	город Камышлов, улица Урицкого, дом 25а	2	395065.38	1661731.10	из земель кадастрового квартала 66:46:0103002, государственная собственность на которые не разграничена	
				3	395065.35	1661731.54		
				4	395052.49	1661730.06		
				5	395051.62	1661747.04		
				6	395053.39	1661747.20		
				7	395053.71	1661744.55		
				8	395056.47	1661744.95		
				9	395056.58	1661745.63		
				10	395063.93	1661746.23		
				11	395063.68	1661748.80		
				12	395062.22	1661762.45		
				13	395061.16	1661762.37		
				14	395051.59	1661761.21		
				15	395052.94	1661748.96		
				16	395047.39	1661748.32		
				1	395049.02	1661728.42		
:Г-10	510	Малоэтажная многоквартирная жилая застройка (2.1.1)	г. Камышлов, ул. Урицкого, дом 14	1	395065.38	1661731.10		
				2	395095.39	1661736.03		
				3	395095.39	1661736.03		
				4	395095.34	1661736.35		
				5	395093.32	1661752.24		
				6	395080.18	1661750.60		
				7	395074.61	1661749.88		
				8	395063.68	1661748.80		
				9	395063.93	1661746.23		
				10	395065.26	1661732.66		
				11	395065.35	1661731.54		
				1	395065.38	1661731.10	Образование путем перераспределения <b>66:46:0103002:136</b> и земель кадастрового квартала 66:46:0103002, государственная собственность на которые не разграничена	Ж-1
:Г-11	495	Для индивидуального жилищного строительства (2.1)	г. Камышлов, ул. Свердлова, дом 32б	1	395049.06	1661799.27		
				2	395053.71	1661799.79		
				3	395086.58	1661803.64		
				4	395086.69	1661803.68		
				5	395085.03	1661817.21		
				6	395084.64	1661817.17		
				7	395062.44	1661814.61		
				8	395062.44	1661814.61		
				9	395056.87	1661812.80		
				10	395056.96	1661812.04		
				11	395052.26	1661811.24		
				12	395048.65	1661810.84		
				13	395047.77	1661810.84		

:Г-12	305	Для индивидуального жилищного строительства (2.1)	г. Камышлов, ул. Свердлова, дом № 34а	1	395049.06	1661799.27	Образование путем перераспределения <b>ЗУ 66:46:0103002:269</b> и земель кадастрового квартала 66:46:0103002, государственная собственность на которые не разграничена	Ж-1
				1	395043.63	1661835.54		
				2	395044.24	1661832.18		
				3	395053.45	1661832.98		
				4	395067.22	1661834.42		
				5	395071.64	1661834.90		
				6	395071.79	1661833.94		
				7	395081.49	1661835.38		
				8	395082.18	1661835.50		
				9	395082.77	1661835.54		
				10	395081.83	1661843.15		
				11	395081.62	1661844.83		
				12	395080.10	1661844.67		
				13	395064.46	1661842.35		
				14	395043.23	1661837.74		
:Г-13	710	Для индивидуального жилищного строительства (2.1)	г. Камышлов, ул. Свердлова, дом 36	1	395078.63	1661867.85	Образование путем перераспределения <b>ЗУ 66:46:0103002:405</b> ЗУ66:46:0103002:260 и земель кадастрового квартала 66:46:0103002, государственная собственность на которые не разграничена	Ж-1
				2	395077.21	1661878.89		
				3	395070.52	1661878.09		
				4	395068.66	1661877.89		
				5	395067.92	1661883.58		
				6	395060.24	1661882.58		
				7	395060.11	1661883.50		
				8	395053.15	1661882.70		
				9	395053.01	1661883.78		
				10	395050.62	1661883.78		
				11	395044.78	1661885.22		
				12	395030.33	1661884.26		
				13	395032.61	1661868.61		
				14	395038.52	1661869.29		
				15	395046.59	1661869.09		
				16	395052.98	1661868.93		
				17	395053.52	1661865.08		
				18	395071.20	1661866.28		
				19	395071.14	1661867.33		
				20	395077.08	1661867.69		
				:Г-14	885	Для индивидуального жилищного строительства (2.1)		
2	395077.15	1661879.33						
3	395073.82	1661904.59						
4	395073.29	1661904.59						

				5	395055.21	1661902.23	и земель кадастрового квартала 66:46:0103002, государственная собственность на которые не разграничена			
				6	395050.91	1661901.79				
				7	395049.95	1661901.91				
				8	395046.29	1661901.63				
				9	395029.28	1661899.67				
				10	395027.84	1661899.63				
				11	395028.45	1661895.67				
				12	395030.33	1661884.26				
				13	395044.78	1661885.22				
				14	395050.62	1661883.78				
				15	395053.01	1661883.78				
				16	395053.15	1661882.70				
				17	395060.11	1661883.50				
				18	395060.24	1661882.58				
				19	395067.92	1661883.58				
				20	395068.66	1661877.89				
				21	395070.52	1661878.09				
				1	395077.21	1661878.89				
:Г-15	1566	Предпринимательство (4.0)		1	395005.10	1661896.27			Образование из земель кадастрового квартала 66:46:0103002, государственная собственность на которые не разграничена	ОД(К)
				2	395007.65	1661897.19				
				3	395018.03	1661898.47				
				4	395021.80	1661898.91				
				5	395020.55	1661918.48				
				6	395029.45	1661920.89				
				7	395026.90	1661946.03				
				8	394994.70	1661941.18				
				9	394995.53	1661935.66				
				10	394996.08	1661924.33				
				11	394983.96	1661922.61				
				12	394985.77	1661908.56				
				13	394982.58	1661908.16				
				14	394983.38	1661900.51				
				15	394997.67	1661901.71				
				16	395003.62	1661902.31				
				17	395004.34	1661897.31				
				1	395005.10	1661896.27				
:Г-16	648	Деловое управление (4.1)	город Камышлов, улица Карла Маркса, 31-б	1	395008.53	1661872.41	Образование путем перераспределения ЗУ <b>66:46:0103002:1421</b> и земель кадастрового квартала 66:46:0103002, государственная	ОД(К)		
				2	395005.10	1661896.27				
				3	395004.34	1661897.31				
				4	394998.42	1661896.71				
				5	394997.67	1661901.71				

				6	394983.38	1661900.51	собственность на которые не разграничена	
				7	394987.00	1661867.73		
				8	394989.39	1661868.05		
				9	395001.31	1661869.89		
				10	395001.10	1661871.37		
				11	395006.99	1661872.21		
				1	395008.53	1661872.41		
:Г-17	369*	Предпринимательство (4.0)	город Камышлов, улица К.Маркса, 35	1	394960.34	1661918.72	Образование из земель кадастрового квартала 66:46:0103002, государственная собственность на которые не разграничена	ОД(К)
				2	394962.88	1661912.76		
				3	394969.13	1661912.96		
				4	394980.14	1661913.20		
				5	394980.81	1661907.96		
				6	394970.66	1661906.84		
				7	394971.50	1661899.11		
				8	394951.24	1661896.67		
				9	394951.24	1661896.67		
				10	394951.24	1661896.67		
				11	394951.18	1661897.15		
				12	394950.96	1661899.19		
				13	394950.60	1661904.23		
				14	394955.03	1661904.59		
				15	394954.07	1661913.64		
				16	394953.53	1661917.96		
:Г-18	411*	Предпринимательство (4.0)	г. Камышлов, ул. К. Маркса, дом №35	1	394981.97	1661963.48	Образование путем перераспределения <b>ЗУ 66:46:0103002:9</b> и земель кадастрового квартала 66:46:0103002, государственная собственность на которые не разграничена	ОД(К)
				2	394981.68	1661965.28		
				3	394979.39	1661980.25		
				4	394951.37	1661977.21		
				5	394951.47	1661976.29		
				6	394953.68	1661964.64		
				7	394968.40	1661965.80		
				8	394968.95	1661962.68		
:Г-19	98	Хранение автотранспорта (2.7.1)	г. Камышлов, ул. Карла Маркса, дом 35	1	394994.70	1661941.18	Образование путем перераспределения <b>ЗУ 66:46:0103002:90</b> и земель кадастрового квартала 66:46:0103002, государственная собственность на которые не разграничена	Ж-2
				2	394993.82	1661946.75		
				3	394989.20	1661945.94		
				4	394989.10	1661946.51		
				5	394985.14	1661945.90		
				6	394986.85	1661934.66		
				7	394995.53	1661935.66		
				1	394994.70	1661941.18		

:Г-21	53	Склады (6.9)	г. Камышлов, ул. К.Маркса, дом 37 -в	1	394942.08	1661975.29	Образование путем перераспределения <b>ЗУ 66:46:0103002:517</b> и земель кадастрового квартала 66:46:0103002, государственная собственность на которые не разграничена	П-6
				2	394951.47	1661976.29		
				3	394951.37	1661977.21		
				4	394948.52	1661976.89		
				5	394947.48	1661983.77		
				6	394941.24	1661983.05		
				1	394942.08	1661975.29		
:Г-22	53	Магазины (4.4)	г. Камышлов, ул. Маяковского, д. 156	1	394950.00	1662034.93	Образование путем перераспределения <b>ЗУ 66:46:0103002:68</b> и земель кадастрового квартала 66:46:0103002, государственная собственность на которые не разграничена	ОД(К)
				2	394955.17	1662038.65		
				3	394951.71	1662044.38		
				4	394951.22	1662045.26		
				5	394948.85	1662043.94		
				6	394948.57	1662044.46		
				7	394945.78	1662042.86		
				8	394946.03	1662042.42		
				9	394945.66	1662042.18		
				10	394946.14	1662041.34		
				11	394946.47	1662040.74		
				1	394950.00	1662034.93		
				:Г-23	458	Хранение автотранспорта (2.7.1)		
2	395047.42	1662096.02						
3	395021.39	1662083.37						
4	395022.81	1662080.21						
5	395026.51	1662071.96						
6	395027.97	1662068.68						
1	395050.10	1662076.56						
:Г-24	4456	Благоустройство территории (12.0.2)	г. Камышлов, ул. Маяковского, № 15-а	1	395002.79	1661996.50	Образование путем перераспределения <b>ЗУ 66:46:0103002:89</b> ЗУ 66:46:0103002:138 и земель кадастрового квартала 66:46:0103002, государственная собственность на которые не разграничена	Ж-2
				2	395033.79	1661997.62		
				3	395060.89	1661998.38		
				4	395060.35	1662002.23		
				5	395060.22	1662003.23		
				6	395056.47	1662030.45		
				7	395056.26	1662031.97		
				8	395052.51	1662059.07		
				9	395052.30	1662060.59		
				10	395051.07	1662069.52		
				11	395050.10	1662076.56		
				12	395027.97	1662068.68		
				13	395026.51	1662071.96		
				14	395018.76	1662068.56		
				15	395010.54	1662077.32		

				16	394989.88	1662065.84		
				17	394994.43	1662056.19		
				18	394993.12	1662053.47		
				19	394993.67	1662049.30		
				20	394996.64	1662032.69		
				21	394997.87	1662025.97		
				22	394995.21	1662025.20		
				23	395000.50	1662010.35		
				24	395002.08	1662001.27		
				25	395002.23	1662000.31		
				1	395002.79	1661996.50		
:Г-25	895	Хранение автотранспорта (2.7.1)	г. Камышлов, ул. Свердлова, д. № 42	1	395038.33	1661963.44	Образование из земель кадастрового квартала 66:46:0103002, государственная собственность на которые не разграничена	Ж-2
				2	395065.15	1661966.64		
				3	395060.89	1661998.38		
				4	395033.79	1661997.62		
				5	395037.92	1661966.52		
				1	395038.33	1661963.44		
:Г-33	45	Склады (6.9)	г Камышлов, ул Карла Маркса, д 37	1	394935.09	1661986.42	Образование путем перераспределения <b>ЗУ 66:46:0103002:220</b> и земель кадастрового квартала 66:46:0103002, государственная собственность на которые не разграничена	П-6
				2	394935.04	1661986.82		
				3	394934.52	1661990.58		
				4	394934.51	1661990.70		
				5	394934.42	1661991.34		
				6	394925.46	1661990.30		
				7	394925.58	1661989.30		
				8	394926.04	1661985.33		
				9	394934.03	1661986.30		
				1	394935.09	1661986.42		
:Д-01	122	Земельные участки (территории) общего пользования (12.0)	г Камышлов, ул Комсомольская	1	395020.01	1662272.95	Образование из земель кадастрового квартала 66:46:0103002, государственная собственность на которые не разграничена	Р-2
				2	395020.52	1662273.11		
				3	395018.23	1662279.84		
				4	395022.02	1662281.16		
				5	395024.31	1662274.43		
				6	395022.45	1662291.41		
				7	395009.79	1662288.12		
				1	395020.01	1662272.95		
:Д-02	346*	Предпринимательство (4.0)	г. Камышлов, ул. Свердлова, 50	1	395002.73	1662298.61	Образование путем перераспределения <b>ЗУ 66:46:0103002:597</b> и земель кадастрового квартала 66:46:0103002, государственная	ОД(К)
				2	395009.79	1662288.12		
				3	395022.45	1662291.41		
				4	395020.98	1662303.41		
				5	395020.14	1662311.18		
				6	395005.01	1662304.58		

				7	395004.38	1662305.34	собственность на которые не разграничена	
				8	395001.43	1662310.14		
				9	394997.27	1662307.14		
				10	394997.06	1662307.02		
				1	395002.73	1662298.61		
:Д-03	1170	Малоэтажная многоквартирная жилая застройка (2.1.1)	г. Камышлов, ул. Свердлова, 50	1	395020.14	1662311.18	Образование путем перераспределения <b>ЗУ 66:46:0103002:206</b> ЗУ 66:46:0103002:219 и земель кадастрового квартала 66:46:0103002, государственная собственность на которые не разграничена	Ж-2
				2	395018.29	1662328.31		
				3	395015.36	1662351.25		
				4	395014.28	1662359.70		
				5	395010.34	1662357.17		
				6	395006.92	1662354.97		
				7	395002.19	1662351.97		
				8	395003.32	1662342.28		
				9	395003.61	1662340.00		
				10	394990.70	1662336.96		
				11	394985.89	1662334.68		
				12	394985.83	1662334.80		
				13	394980.50	1662332.12		
				14	394980.25	1662331.96		
				15	394984.27	1662325.99		
				16	394997.06	1662307.02		
				17	394997.27	1662307.14		
				18	395001.43	1662310.14		
				19	395004.38	1662305.34		
				20	395005.01	1662304.58		
:Д-04	201	Ведение огородничества (13.2)	г. Камышлов, ул. Свердлова, 50	1	394980.25	1662331.96	Перераспределение <b>ЗУ 66:46:0103002:219</b> ЗУ 66:46:0103002:206 и земель кадастрового квартала 66:46:0103002, государственная собственность на которые не разграничена	СХ-3
				2	394980.28	1662331.96		
				3	394980.50	1662332.12		
				4	394985.83	1662334.80		
				5	394985.89	1662334.68		
				6	394990.70	1662336.96		
				7	395003.61	1662340.00		
				8	395003.32	1662342.28		
				9	395002.19	1662351.97		
				10	395001.51	1662351.53		
				11	394977.48	1662336.08		
:Е-01	2586	Связь (6.8)	г Камышлов, ул Свердлова, д 48	1	395021.38	1662109.19	Образование путем перераспределения <b>ЗУ 66:46:0103002:27</b>	
				2	395043.54	1662122.12		
				3	395037.82	1662168.03		



				4	395032.84	1662198.78	и земель кадастрового квартала 66:46:0103002, государственная собственность на которые не разграничена			
				5	395031.68	1662198.62				
				6	395008.79	1662195.49				
				7	395009.83	1662187.53				
				8	395013.57	1662161.59				
				9	395008.62	1662160.59				
				10	394990.97	1662156.10				
				11	394991.90	1662142.53				
				12	395003.58	1662144.53				
				13	395006.45	1662138.85				
				14	395017.14	1662117.83				
				1	395021.38	1662109.19				
:E-02	590	Для индивидуального жилищного строительства (2.1)	г Камышлов, ул Маяковского, д 10	1	395004.13	1662099.78		Образование путем перераспределения <b>ЗУ 66:46:0103002:125</b> и земель кадастрового квартала 66:46:0103002, государственная собственность на которые не разграничена	Ж-1	
				2	395021.38	1662109.19				
				3	395017.14	1662117.83				
				4	395008.20	1662135.41				
				5	394990.29	1662125.88				
				6	394990.29	1662125.84				
				1	395004.13	1662099.78				
:E-04	281*	Для индивидуального жилищного строительства (2.1)	г Камышлов, ул Комсомольская, д 2	1	395030.62	1662206.90	Образование путем перераспределения <b>ЗУ 66:46:0103002:1357</b> и земель кадастрового квартала 66:46:0103002, государственная собственность на которые не разграничена	Ж-1		
				2	395031.51	1662207.02				
				3	395029.57	1662219.03				
				4	395024.19	1662226.88				
				5	395023.05	1662226.16				
				6	395011.32	1662218.51				
				7	395007.96	1662216.79				
				8	395008.34	1662213.31				
				9	395010.60	1662213.63				
				10	395017.09	1662214.23				
				11	395018.33	1662205.14				
				1	395030.62	1662206.90				
:E-06	727	Для индивидуального жилищного строительства (2.1)	г Камышлов, ул Комсомольская, д 46	1	395014.29	1662241.33	Образование путем перераспределения <b>ЗУ 66:46:0103002:42</b> и земель кадастрового квартала 66:46:0103002, государственная собственность на которые не разграничена	Ж-1		
				2	395004.12	1662256.18				
				3	395002.60	1662255.50				
				4	394986.21	1662247.89				
				5	394984.51	1662243.29				
				6	394980.46	1662243.25				
				7	394972.84	1662241.57				
				8	394964.31	1662239.33				
				9	394966.36	1662231.00				
				10	394967.79	1662225.20				

				11	394974.73	1662227.00		
				12	394983.89	1662229.28		
				13	395013.11	1662240.69		
				1	395014.29	1662241.33		
:E-07	1071	Для индивидуального жилищного строительства (2.1)	г Камышлов, ул Комсомольская, д 6	1	395004.12	1662256.18	Образование из земель кадастрового квартала 66:46:0103002, государственная собственность на которые не разграничена	Ж-1
				2	394984.95	1662284.16		
				3	394958.31	1662268.47		
				4	394972.84	1662241.57		
				5	394980.46	1662243.25		
				6	394984.51	1662243.29		
				7	394986.21	1662247.89		
				8	395002.60	1662255.50		
				1	395004.12	1662256.18		
:E-08	895	Для индивидуального жилищного строительства (2.1)	г Камышлов, ул Комсомольская, д 8	1	394984.95	1662284.16		
				2	394967.14	1662310.18		
				3	394967.10	1662310.14		
				4	394952.98	1662297.69		
				5	394942.73	1662290.48		
				6	394958.31	1662268.47		
:E-11	1279	Для индивидуального жилищного строительства (2.1)	г Камышлов, ул Комсомольская, д 86	1	394932.48	1662225.96	Образование путем перераспределения <b>ЗУ 66:46:0103002:161</b> и земель кадастрового квартала 66:46:0103002, государственная собственность на которые не разграничена под существующий жилой дом	Ж-1
				2	394930.13	1662236.52		
				3	394925.23	1662259.70		
				4	394916.34	1662276.99		
				5	394904.83	1662266.31		
				6	394914.50	1662251.50		
				7	394914.50	1662251.50		
				8	394893.43	1662238.17		
				9	394893.80	1662237.60		
				10	394896.98	1662232.48		
				11	394897.73	1662231.28		
				12	394909.91	1662211.75		
:E-12	1054	Для индивидуального жилищного строительства (2.1)		1	394932.48	1662225.96	Образование из земель кадастрового квартала 66:46:0103002, государственная собственность на которые не разграничена	Ж-1
				1	394879.34	1662189.45		
				2	394909.91	1662211.75		
				3	394897.73	1662231.28		
				4	394893.58	1662228.60		
				5	394888.19	1662225.08		
				6	394884.13	1662231.40		
				7	394883.77	1662232.00		
				8	394868.25	1662221.67		

				9	394873.87	1662213.03				
				10	394866.32	1662207.86				
				1	394879.34	1662189.45				
:E-13	301	Для иных видов жилой застройки	г. Камышлов, ул. Маяковского, дом 8	1	394931.35	1662060.11	Образование из земель кадастрового квартала 66:46:0103002, государственная собственность на которые не разграничена для объединения с ЗУ 66:46:0103002:13	Ж-1		
				2	394997.75	1662096.30				
				3	394985.43	1662119.40				
				4	394983.32	1662118.43				
				5	394994.97	1662095.26				
				6	394930.15	1662062.31				
				7	394918.83	1662084.73				
				8	394914.84	1662082.57				
				9	394915.63	1662081.05				
				10	394927.34	1662057.95				
				1	394931.35	1662060.11				
:E-15	235	Хранение автотранспорта(2.7.1)	г. Камышлов, ул. Маяковского, № 8-а/1	1	394910.84	1662087.89			Образование путем перераспределения <b>ЗУ 66:46:0103002:11</b> ЗУ 66:46:0103002:448 и земель кадастрового квартала 66:46:0103002, государственная собственность на которые не разграничена	Ж-2
				2	394934.50	1662102.78				
				3	394934.03	1662103.46				
				4	394930.00	1662109.95				
				5	394906.51	1662095.10				
				6	394906.45	1662095.06				
				1	394910.84	1662087.89				
:E-16	885*	Предпринимательство (4.0)	г. Камышлов, ул. К.Маркса, дом 43Е	1	394906.45	1662095.06	Образование путем перераспределения <b>ЗУ 66:46:0103002:448</b> ЗУ 66:46:0103002:11 и земель кадастрового квартала 66:46:0103002, государственная собственность на которые не разграничена	ОД(К)		
				2	394906.45	1662095.06				
				3	394930.00	1662109.95				
				4	394932.78	1662111.79				
				5	394933.67	1662112.35				
				6	394934.75	1662113.03				
				7	394939.35	1662115.95				
				8	394939.04	1662116.39				
				9	394943.63	1662119.44				
				10	394943.80	1662119.56				
				11	394940.46	1662124.84				
				12	394932.88	1662132.09				
				13	394928.44	1662130.04				
				14	394893.08	1662113.15				
				15	394901.69	1662100.14				
				16	394906.45	1662095.06				
				1	394906.45	1662095.06				
:E-17	542	Склады (6.9)		1	394924.47	1662141.85	Образование	П-6		
				2	394938.41	1662151.50				

			г. Камышлов, ул. К.Маркса, дом 43Д	3	394922.05	1662175.08	из земель кадастрового квартала 66:46:0103002, государственная собственность на которые не разграничена	
				4	394918.47	1662176.04		
				5	394907.34	1662168.23		
				6	394909.77	1662164.11		
				7	394908.26	1662163.23		
				1	394924.47	1662141.85		
:E-18	1512	Производственная деятельность (6.0)	г. Камышлов, ул. К.Маркса, дом 43Д	1	394932.88	1662132.09	Образование путем перераспределения <b>ЗУ 66:46:0103002:498</b> и земель кадастрового квартала 66:46:0103002, государственная собственность на которые не разграничена	П-6
				2	394925.25	1662142.37		
				3	394924.47	1662141.85		
				4	394908.80	1662162.51		
				5	394907.68	1662161.87		
				6	394902.83	1662158.95		
				7	394897.70	1662155.90		
				8	394897.51	1662155.78		
				9	394886.31	1662144.97		
				10	394882.95	1662141.57		
				11	394878.99	1662145.86		
				12	394872.08	1662139.37		
				13	394876.04	1662135.01		
				14	394876.61	1662134.53		
				15	394884.85	1662124.32		
				16	394889.38	1662118.72		
				17	394893.08	1662113.15		
				18	394928.44	1662130.04		
				1	394932.88	1662132.09		
:E-19	160	Предпринимательство (4.0)	г Камышлов, ул Карла Маркса, 41	1	394894.47	1662097.18	Образование путем перераспределения <b>ЗУ 66:46:0103002:95</b> и земель кадастрового квартала 66:46:0103002, государственная собственность на которые не разграничена	ОД(К)
				2	394889.47	1662094.46		
				3	394888.87	1662095.62		
				4	394880.48	1662090.21		
				5	394886.42	1662081.01		
				6	394898.82	1662089.05		
				7	394897.74	1662091.45		
				8	394896.18	1662094.66		
				9	394896.06	1662094.94		
				1	394894.47	1662097.18		
:E-26	293	Склады (6.9)	г. Камышлов, ул. Карла Маркса, дом 43	1	394880.51	1662164.99	Образование путем перераспределения <b>ЗУ 66:46:0103002:525</b> и земель кадастрового квартала 66:46:0103002, государственная	П-6
				2	394859.90	1662149.22		
				3	394852.75	1662158.26		
				4	394873.65	1662173.68		
				5	394874.38	1662172.72		
				6	394879.00	1662166.83		

				1	394880.51	1662164.99	собственность на которые не разграничена	
:E-30	405	Склады (6.9)		1	394852.66	1662235.72	Образование из земель кадастрового квартала 66:46:0103002, государственная собственность на которые не разграничена под существующими складами	П-6
				2	394853.82	1662234.24		
				3	394857.28	1662236.96		
				4	394860.27	1662233.12		
				5	394863.04	1662235.28		
				6	394866.09	1662231.52		
				7	394878.55	1662241.53		
				8	394878.39	1662241.77		
				9	394870.92	1662251.09		
				10	394870.30	1662251.66		
				11	394858.17	1662241.57		
				12	394853.04	1662248.13		
				13	394854.02	1662248.97		
				14	394847.36	1662256.94		
				15	394843.56	1662254.14		
				16	394840.48	1662251.74		
				17	394845.22	1662245.81		
				:E-35	527	Для индивидуального жилищного строительства (2.1)		
2	394820.10	1662259.62						
3	394809.63	1662259.66						
4	394809.22	1662258.58						
5	394807.15	1662253.10						
6	394811.38	1662247.01						
7	394814.36	1662249.17						
8	394818.36	1662243.45						
9	394819.94	1662244.65						
10	394819.99	1662244.69						
11	394819.94	1662244.65						
12	394821.54	1662242.57						
13	394822.73	1662243.49						
14	394825.82	1662239.61						
15	394825.85	1662239.57						
16	394831.82	1662244.25						
17	394831.46	1662244.73						
18	394840.48	1662251.74						
19	394843.56	1662254.14						
20	394847.36	1662256.94						
21	394854.02	1662248.97						
				21	394856.69	1662251.54		

				22	394850.03	1662259.50		
				1	394820.10	1662259.62		
:E-37	903	Для индивидуального жилищного строительства (2.1)	г. Камышлов, ул. Ленина, дом 17а	1	394878.24	1662292.65	Образование из земель кадастрового квартала 66:46:0103002, государственная собственность на которые не разграничена	Ж-1
				2	394900.11	1662312.62		
				3	394887.48	1662330.15		
				4	394883.11	1662336.76		
				5	394868.52	1662327.11		
				6	394859.93	1662321.51		
				7	394866.50	1662311.18		
				8	394868.83	1662307.58		
				1	394878.24	1662292.65		
:E-38	929	Для индивидуального жилищного строительства (2.1)	г. Камышлов, ул. Ленина, дом 17	1	394849.65	1662385.68	Образование из земель кадастрового квартала 66:46:0103002, государственная собственность на которые не разграничена	Ж-1
				2	394837.83	1662378.03		
				3	394837.83	1662378.03		
				4	394837.83	1662378.03		
				5	394857.32	1662350.41		
				6	394858.26	1662341.08		
				7	394868.52	1662327.11		
				8	394883.11	1662336.76		
				9	394880.59	1662340.52		
				10	394875.35	1662348.41		
				11	394865.39	1662364.18		
				12	394862.68	1662368.10		
				13	394850.10	1662385.00		
				1	394849.65	1662385.68		
:E-39	412	Для индивидуального жилищного строительства (2.1)	г. Камышлов, ул. Ленина, дом 17	1	394823.34	1662339.92	Образование путем перераспределения <b>ЗУ 66:46:0103002:482</b> и земель кадастрового квартала 66:46:0103002, государственная собственность на которые не разграничена	Ж-1
				2	394838.18	1662349.25		
				3	394824.85	1662369.30		
				4	394810.67	1662359.82		
				5	394811.95	1662357.86		
				1	394823.34	1662339.92		
:E-40	262	Предпринимательство (4.0)	г. Камышлов, ул. Ленина, д 15-б	1	394772.92	1662331.68	Образование путем перераспределения <b>ЗУ 66:46:0103002:481</b> и земель кадастрового квартала 66:46:0103002, государственная	ОД(К)
				2	394771.50	1662333.64		
				3	394754.32	1662322.15		
				4	394755.71	1662320.15		
				5	394762.12	1662316.50		
				6	394768.98	1662314.34		
				7	394779.73	1662321.55		
				8	394776.39	1662326.51		
				1	394772.92	1662331.68		

:Ж-01	1868	Спорт (5.1)	г. Камышлов, ул. Энгельса, дом 177	1	394787.75	1661890.46	Образование путем объединения ЗУ 66:46:0103002:635 ЗУ 66:46:0103002:637	ОД(С-5)
				2	394789.15	1661880.22		
				3	394789.69	1661876.25		
				4	394790.84	1661867.89		
				5	394791.28	1661864.60		
				6	394792.22	1661857.56		
				7	394788.82	1661857.68		
				8	394789.97	1661852.43		
				9	394787.18	1661852.31		
				10	394771.51	1661850.75		
				11	394760.99	1661849.59		
				12	394756.55	1661848.91		
				13	394741.46	1661846.83		
				14	394740.25	1661851.87		
				15	394739.46	1661858.52		
				16	394738.41	1661865.28		
				17	394737.64	1661870.33		
				18	394735.76	1661881.94		
				19	394760.27	1661885.90		
				20	394762.71	1661886.30		
				21	394768.15	1661887.22		
				:Ж-02	1029	Предпринимательство (4.0)		
2	394895.45	1661884.70						
3	394892.55	1661906.88						
4	394891.88	1661906.80						
5	394891.74	1661907.80						
6	394878.09	1661905.83						
7	394878.07	1661905.55						
8	394874.55	1661904.99						
9	394863.01	1661903.47						
10	394860.38	1661903.15						
11	394845.85	1661901.23						
12	394848.68	1661886.50						
:Ж-04	757*	Предпринимательство (4.0)	г. Камышлов, ул. К.Маркса, дом 34				1	394901.64
				2	394900.77	1661846.27		
				3	394898.69	1661862.96		
				4	394897.54	1661862.80		
				5	394883.53	1661861.44		
				6	394882.77	1661861.40		

				7	394882.76	1661860.92		
				8	394869.68	1661859.88		
				9	394868.98	1661859.04		
				10	394869.42	1661856.00		
				11	394870.48	1661847.19		
				12	394870.76	1661844.83		
				13	394866.89	1661834.54		
				14	394891.55	1661837.66		
				1	394901.64	1661838.90		
:Ж-05	201*	Магазины (4.4)	г. Камышлов, ул. К.Маркса, дом 30	1	394909.00	1661779.46	Образование путем объединения ЗУ 66:46:0103002:1355 ЗУ 66:46:0103002:98	ОД(К)
				2	394908.74	1661781.30		
				3	394907.48	1661790.19		
				4	394907.39	1661790.91		
				5	394893.86	1661788.95		
				6	394890.19	1661788.39		
				7	394891.76	1661776.98		
				1	394909.00	1661779.46		
:Ж-06	421	Для индивидуального жилищного строительства (2.1)	город Камышлов, улица Карла Маркса, дом 26	1	394898.19	1661727.50	Образование путем перераспределения <b>ЗУ 66:46:0103002:2011</b> и земель кадастрового квартала 66:46:0103002, государственная собственность на которые не разграничена	Ж-1
				2	394895.89	1661745.63		
				3	394890.45	1661744.83		
				4	394880.75	1661743.55		
				5	394880.86	1661742.23		
				6	394881.07	1661739.55		
				7	394865.65	1661737.91		
				8	394865.65	1661737.91		
				9	394867.14	1661728.58		
				10	394868.03	1661728.74		
				11	394878.80	1661730.42		
				12	394879.97	1661726.82		
				1	394898.19	1661727.50		
:Ж-07	1801	Дошкольное, начальное и среднее общее образование (3.5.1) Дошкольное, начальное и среднее общее образование	город Камышлов, улица Энгельса, 171	1	394864.78	1661745.03	Образование путем перераспределения <b>ЗУ 66:46:0103002:657</b> и земель кадастрового квартала 66:46:0103002, государственная собственность на которые не разграничена	ОД (С-7)
				2	394862.75	1661761.65		
				3	394877.69	1661763.69		
				4	394877.13	1661767.73		
				5	394877.02	1661768.49		
				6	394876.74	1661770.49		
				7	394876.58	1661771.73		
				8	394876.25	1661774.10		
				9	394868.38	1661787.35		
				10	394847.16	1661793.79		
				11	394846.87	1661793.11		



				12	394846.20	1661793.03		
				13	394842.07	1661792.47		
				14	394828.68	1661790.71		
				15	394833.92	1661756.32		
				16	394836.40	1661746.71		
				17	394839.75	1661742.91		
				18	394845.85	1661739.51		
				19	394846.68	1661740.67		
				20	394852.42	1661742.15		
				21	394858.60	1661743.71		
				22	394862.80	1661744.79		
				1	394864.78	1661745.03		
:Ж-08	172	Коммунальное обслуживание (3.1)	г Камышлов, ул Энгельса	1	394740.07	1661914.16	Образование из земель кадастрового квартала 66:46:0103002, государственная собственность на которые не разграничена	ОД(С-5)
				2	394732.82	1661912.92		
				3	394736.81	1661887.98		
				4	394744.36	1661888.66		
				1	394740.07	1661914.16		
				1	394740.97	1661893.79		
				2	394740.15	1661898.43		
				3	394736.25	1661897.75		
				4	394737.07	1661893.11		
				1	394740.97	1661893.79		
:И-01	752*	Предпринимательство (4.0)	г. Камышлов, ул. Энгельса, дом 177	1	394642.65	1662208.82	Образование путем объединения ЗУ 66:46:0103002:578 ЗУ 66:46:0103002:637	ОД(К)
				2	394641.62	1662209.98		
				3	394626.61	1662230.64		
				4	394603.51	1662212.95		
				5	394605.52	1662210.26		
				6	394609.77	1662205.58		
				7	394617.84	1662192.53		
				1	394642.65	1662208.82		
:И-02	614	Земельные участки (территории) общего пользования (12.0)	г. Камышлов, ул. К.Маркса, дом 36-б	1	394647.46	1662203.46	Образование из земель кадастрового квартала 66:46:0103002, государственная собственность на которые не разграничена	ОД(К)
				2	394642.65	1662208.82		
				3	394642.65	1662208.82		
				4	394617.84	1662192.53		
				5	394618.66	1662191.21		
				6	394622.43	1662185.09		
				7	394628.36	1662175.24		
				8	394625.03	1662172.96		
				9	394628.62	1662167.95		
				10	394634.74	1662172.56		
				11	394636.03	1662170.87		

				12	394644.38	1662176.60		
				13	394646.51	1662177.68		
				14	394644.65	1662180.48		
				15	394649.84	1662183.88		
				16	394647.94	1662186.93		
				17	394644.53	1662184.24		
				18	394642.51	1662187.13		
				19	394641.86	1662186.65		
				20	394635.81	1662195.25		
				1	394647.46	1662203.46		
:И-03	70	Коммунальное обслуживание (3.1)	г Камышлов, ул Энгельса	1	394631.62	1662155.42	Образование путем перераспределения <b>ЗУ 66:46:0103002:664</b> и земель кадастрового квартала 66:46:0103002, государственная собственность на которые не разграничена	ОД(К)
				2	394632.95	1662156.30		
				3	394633.87	1662156.74		
				4	394629.79	1662162.31		
				5	394620.79	1662155.18		
				6	394623.75	1662150.86		
				7	394624.66	1662151.38		
				1	394631.62	1662155.42		
:И-04	273*	Магазины (4.4)	г. Камышлов, ул. К.Маркса, дом 34	1	394685.82	1662154.18	Образование путем перераспределения <b>ЗУ 66:46:0103002:557</b> и земель кадастрового квартала 66:46:0103002, государственная собственность на которые не разграничена	ОД(К)
				2	394687.00	1662155.10		
				3	394687.05	1662155.14		
				4	394686.85	1662155.38		
				5	394686.82	1662155.42		
				6	394687.69	1662156.14		
				7	394686.25	1662157.94		
				8	394685.38	1662157.22		
				9	394678.76	1662165.47		
				10	394677.55	1662164.55		
				11	394665.68	1662155.54		
				12	394662.68	1662153.10		
				13	394669.47	1662144.57		
				14	394672.06	1662142.29		
				15	394673.92	1662145.18		
				1	394685.82	1662154.18		
:И-05	341*	Для индивидуального жилищного строительства (2.1)	г. Камышлов, ул. К.Маркса, дом 42-б	1	394707.36	1662126.72	Образование путем перераспределения <b>ЗУ 66:46:0103002:469</b> и земель кадастрового квартала 66:46:0103002, государственная собственность на которые не разграничена	Ж-1
				2	394708.22	1662127.40		
				3	394709.35	1662127.92		
				4	394701.72	1662137.29		
				5	394700.54	1662136.37		
				6	394693.14	1662130.72		
				7	394680.76	1662121.72		

				8	394677.50	1662118.80		
				9	394684.84	1662109.47		
				10	394686.91	1662111.31		
				11	394682.92	1662116.23		
				12	394686.31	1662118.47		
				13	394690.28	1662113.47		
				14	394693.06	1662115.63		
				15	394700.51	1662121.40		
				1	394707.36	1662126.72		
:И-06	609*	Малоэтажная многоквартирная жилая застройка (2.1.1)		1	394704.77	1662106.03	Образование из земель кадастрового квартала 66:46:0103002, государственная собственность на которые не разграничена под существующий многоквартирный дом	Ж-2
				2	394707.18	1662102.22		
				3	394711.99	1662094.70		
				4	394700.39	1662087.25		
				5	394685.13	1662077.44		
				6	394677.29	1662087.49		
				7	394674.43	1662085.45		
				8	394669.67	1662098.30		
				9	394680.09	1662104.22		
				10	394686.14	1662094.74		
:И-07	864*	Предпринимательство (4.0)	г. Камышлов, ул. Карла Маркса, дом 40	1	394734.22	1662097.38	Образование путем перераспределения <b>ЗУ 66:46:0103002:545</b> и земель кадастрового квартала 66:46:0103002, государственная собственность на которые не разграничена	ОД(К)
				2	394749.30	1662078.89		
				3	394739.46	1662072.24		
				4	394737.32	1662075.04		
				5	394734.29	1662079.01		
				6	394729.74	1662075.76		
				7	394732.88	1662071.64		
				8	394734.82	1662069.12		
				9	394716.07	1662056.47		
				10	394703.48	1662075.76		
				11	394713.32	1662083.17		
				12	394722.36	1662090.37		
				13	394723.98	1662088.37		
				14	394724.88	1662089.17		
				15	394725.48	1662089.69		
				16	394726.37	1662090.49		
:И-08	996	Коммунальное обслуживание (3.1)	г. Камышлов, ул. Энгельса, дом 179	1	394736.65	1662029.09	Образование путем перераспределения <b>ЗУ 66:46:0103002:66</b>	ОД(К)
				2	394740.75	1662031.77		
				3	394746.58	1662038.61		
				4	394768.82	1662054.91		

				5	394753.12	1662074.20	и земель кадастрового квартала 66:46:0103002, государственная собственность на которые не разграничена	
				6	394733.99	1662061.27		
				7	394725.24	1662047.82		
				8	394724.34	1662046.22		
				1	394736.65	1662029.09		
:К-01	182	Блокированная жилая застройка (2.3)	г Камышлов, ул Кирова, д 27	1	394597.10	1661824.97	Образование путем раздела <b>ЗУ 66:46:0103002:593</b> <b>Смена ВРИ</b>	Ж-1
				2	394595.12	1661832.90		
				3	394590.48	1661829.98		
				4	394577.42	1661827.98		
				5	394568.35	1661825.57		
				6	394568.45	1661825.13		
				7	394569.68	1661820.25		
				8	394576.06	1661821.89		
				9	394576.12	1661819.97		
				10	394589.34	1661823.45		
				1	394597.10	1661824.97		
				1	394593.15	1661827.14		
				2	394593.19	1661828.14		
				3	394592.19	1661828.18		
				4	394592.15	1661827.18		
				1	394593.15	1661827.14		
				:К-02	631	Блокированная жилая застройка (2.3)		
2	394577.42	1661827.98						
3	394590.48	1661829.98						
4	394595.12	1661832.90						
5	394602.05	1661834.18						
6	394594.68	1661857.28						
7	394588.28	1661854.24						
8	394582.67	1661851.71						
9	394582.52	1661852.11						
10	394573.90	1661848.23						
11	394575.13	1661845.15						
12	394572.12	1661844.19						
13	394575.48	1661835.66						
14	394566.38	1661833.38						
:К-03	747	Для индивидуального жилищного строительства (2.1)	г Камышлов, ул Кирова, д 27				1	394615.60
				2	394600.51	1661811.33		
				3	394596.84	1661810.39		
				4	394566.71	1661811.81		
				5	394563.76	1661810.84		

				6	394564.23	1661804.55	под существующим жилым домом			
				7	394563.54	1661793.41				
				8	394578.22	1661795.47				
				9	394586.11	1661796.72				
				10	394596.98	1661798.25				
				11	394596.95	1661798.51				
				12	394604.28	1661800.05				
				13	394616.52	1661802.59				
				14	394616.41	1661803.28				
				15	394617.14	1661803.47				
				1	394615.60	1661813.33				
:К-04	502	Для индивидуального жилищного строительства (2.1)	г Камышлов, ул Кирова, д 27	1	394549.01	1661790.31		Образование из земель кадастрового квартала 66:46:0103002, государственная собственность на которые не разграничена	Ж-1	
				2	394532.38	1661786.97				
				3	394529.67	1661805.13				
				4	394548.89	1661807.43				
				5	394564.23	1661804.55				
				6	394563.54	1661793.41				
				1	394549.01	1661790.31				
:К-05	743	Для индивидуального жилищного строительства (2.1)	г Камышлов, ул Кирова, д 25	1	394645.49	1661772.17	Перераспределение <b>ЗУ 66:46:0103002:261</b> ЗУ 66:46:0103002:74 и земель кадастрового квартала 66:46:0103002, государственная собственность на которые не разграничена	Ж-1		
				2	394644.10	1661785.50				
				3	394639.36	1661785.02				
				4	394636.97	1661801.00				
				5	394631.31	1661800.68				
				6	394631.31	1661800.68				
				7	394617.78	1661799.35				
				8	394617.71	1661799.83				
				9	394617.00	1661799.75				
				10	394616.47	1661797.55				
				11	394618.12	1661784.66				
				12	394615.15	1661784.34				
				13	394616.76	1661769.25				
				14	394616.76	1661768.69				
				1	394645.49	1661772.17				
:К-06	1013	Для индивидуального жилищного строительства (2.1)	г Камышлов, ул Кирова, д 24а	1	394674.69	1661789.11	Перераспределение <b>ЗУ 66:46:0103002:74</b> ЗУ 66:46:0103002:261 и земель кадастрового квартала 66:46:0103002, государственная собственность на которые не разграничена	Ж-1		
				2	394672.10	1661804.60				
				3	394640.59	1661801.24				
				4	394636.97	1661801.00				
				5	394639.36	1661785.02				
				6	394644.10	1661785.50				
				7	394645.49	1661772.17				
				8	394648.10	1661770.69				

				9	394656.48	1661771.69		
				10	394670.82	1661773.42		
				11	394670.52	1661775.74		
				12	394675.36	1661776.34		
				13	394676.01	1661776.42		
				1	394674.69	1661789.11		
:К-07	1162	Для индивидуального жилищного строительства (2.1)	г Камышлов, ул Кирова, д 24	1	394642.48	1661758.36	Образование путем перераспределения <b>ЗУ 66:46:0103002:80</b> и земель кадастрового квартала 66:46:0103002, государственная собственность на которые не разграничена	Ж-1
				2	394646.82	1661719.17		
				3	394647.39	1661713.81		
				4	394657.14	1661714.57		
				5	394658.27	1661713.21		
				6	394664.39	1661713.93		
				7	394670.39	1661714.77		
				8	394666.82	1661752.56		
				9	394667.76	1661752.68		
				10	394670.60	1661753.12		
				11	394668.87	1661766.53		
				12	394657.28	1661765.21		
				13	394657.65	1661760.17		
				:К-08	3216	Дошкольное, начальное и среднее общее образование (3.5.1)		
2	394721.89	1661794.67						
3	394708.96	1661792.75						
4	394674.69	1661789.11						
5	394676.01	1661776.42						
6	394670.52	1661775.74						
7	394670.82	1661773.42						
8	394656.48	1661771.69						
9	394657.28	1661765.21						
10	394668.87	1661766.53						
11	394670.39	1661754.76						
12	394683.12	1661755.76						
13	394683.60	1661749.32						
14	394687.96	1661749.72						
15	394688.09	1661748.84						
16	394689.59	1661748.76						
17	394689.50	1661746.75						
18	394691.99	1661746.47						
19	394691.90	1661718.81						
20	394701.86	1661719.89						
21	394701.54	1661724.22						

				1	394731.04	1661727.94		
:К-09	750	Для индивидуального жилищного строительства (2.1)	г Камышлов, ул Кирова, д 21,	1	394609.32	1661711.09	Образование путем перераспределения <b>ЗУ 66:46:0103002:272</b> ЗУ 66:46:0103002:158 ЗУ 66:46:0103002:159 и земель кадастрового квартала 66:46:0103002, государственная собственность на которые не разграничена	Ж-1
				2	394607.31	1661728.50		
				3	394606.76	1661733.26		
				4	394607.24	1661735.43		
				5	394605.34	1661753.32		
				6	394596.77	1661752.04		
				7	394596.25	1661756.00		
				8	394586.69	1661755.00		
				9	394587.06	1661751.84		
				10	394587.44	1661748.68		
				11	394588.94	1661741.15		
				12	394592.32	1661730.34		
				13	394589.86	1661729.90		
				14	394592.57	1661713.49		
				15	394593.25	1661709.41		
:К-10	898	Для индивидуального жилищного строительства (2.1)	г. Камышлов, ул Кирова, д 21	1	394542.75	1661722.26	Образование путем перераспределения <b>ЗУ 66:46:0103002:158</b> 66:46:0103002:159 66:46:0103002:272 и земель кадастрового квартала 66:46:0103002, государственная собственность на которые не разграничена	Ж-1
				2	394564.40	1661725.78		
				3	394589.86	1661729.90		
				4	394592.32	1661730.34		
				5	394588.94	1661741.15		
				6	394587.44	1661748.68		
				7	394575.98	1661746.51		
				8	394563.98	1661744.07		
				9	394540.05	1661740.15		
				10	394540.13	1661739.27		
				11	394540.17	1661738.91		
:К-11	551	Для индивидуального жилищного строительства (2.1)	г Камышлов, ул Кирова, д 22	1	394542.75	1661722.26	Образование путем перераспределения <b>ЗУ 66:46:0103002:159</b> 66:46:0103002:158 и земель кадастрового квартала 66:46:0103002, государственная собственность на которые не разграничена	Ж-1
				2	394587.44	1661748.68		
				3	394587.06	1661751.84		
				4	394586.69	1661755.00		
				5	394581.59	1661754.44		
				6	394571.21	1661754.60		
				7	394552.89	1661757.12		
				8	394537.46	1661754.96		
				9	394540.05	1661740.15		
				10	394563.98	1661744.07		
:К-12	344*			1	394575.98	1661746.51	Образование	Ж-1
				1	394587.44	1661748.68		
				1	394522.13	1661848.59		

		Для индивидуального жилищного строительства (2.1)	г Камышлов, ул Маяковского, д 3	2	394527.96	1661849.51	из земель кадастрового квартала 66:46:0103002, государственная собственность на которые не разграничена под существующим индивидуальным домом	
				3	394538.34	1661859.68		
				4	394544.64	1661866.24		
				5	394548.01	1661867.61		
				6	394545.42	1661874.05		
				7	394549.37	1661875.57		
				8	394549.36	1661875.61		
				9	394545.49	1661874.13		
				10	394519.85	1661863.88		
				11	394520.02	1661862.72		
				1	394522.13	1661848.59		
:К-13	915	Для индивидуального жилищного строительства (2.1)	г Камышлов, ул Маяковского, д 7	1	394617.06	1661847.31	Образование из земель кадастрового квартала 66:46:0103002, государственная собственность на которые не разграничена под существующим индивидуальным домом	Ж-1
				2	394617.82	1661847.51		
				3	394622.08	1661848.55		
				4	394631.49	1661850.35		
				5	394631.32	1661851.75		
				6	394626.84	1661878.85		
				7	394625.75	1661880.58		
				8	394622.99	1661887.82		
				9	394619.14	1661898.31		
				10	394616.59	1661901.71		
				11	394609.21	1661898.79		
				12	394601.24	1661895.71		
				13	394611.67	1661863.40		
				1	394617.06	1661847.31		
:К-14	680	Для индивидуального жилищного строительства (2.1)	г Камышлов, ул Кирова, д 27а	1	394528.50	1661810.41	Образование путем перераспределения <b>ЗУ 66:46:0103002:408</b> 66:46:0103002:104 и земель кадастрового квартала 66:46:0103002, государственная собственность на которые не разграничена	Ж-1
				2	394540.73	1661812.46		
				3	394558.87	1661822.64		
				4	394554.67	1661841.23		
				5	394547.87	1661838.80		
				6	394527.44	1661832.32		
				7	394524.84	1661831.96		
				8	394524.84	1661831.96		
				9	394524.84	1661831.96		
				1	394528.50	1661810.41		
:К-15	1084	Для индивидуального жилищного строительства (2.1)	г Камышлов, ул Кирова, д 22	1	394523.02	1661842.71	Образование путем перераспределения <b>66:46:0103002:104</b> 66:46:0103002:408 и земель кадастрового квартала 66:46:0103002, государственная	Ж-1
				2	394524.84	1661831.98		
				3	394524.84	1661831.98		
				4	394527.44	1661832.34		
				5	394547.86	1661838.78		
				6	394554.68	1661841.23		



				7	394573.90	1661848.23	собственность на которые не разграничена		
				8	394566.41	1661866.85			
				9	394563.85	1661868.65			
				10	394549.09	1661864.80			
				11	394548.40	1661866.65			
				12	394548.01	1661867.61			
				13	394544.64	1661866.24			
				14	394538.34	1661859.68			
				15	394527.96	1661849.51			
				16	394522.13	1661848.59			
				1	394523.02	1661842.71			
:Л-01	1223	Малоэтажная многоквартирная жилая застройка (2.1.1)	г Камышлов, ул Энгельса, д 212	1	394675.88	1662000.55		Образование из земель кадастрового квартала 66:46:0103002, государственная собственность на которые не разграничена под существующий многоквартирный дом	Ж-2
				2	394646.22	1662038.49			
				3	394645.86	1662038.25			
				4	394638.66	1662032.93			
				5	394634.22	1662030.97			
				6	394616.41	1662028.41			
				7	394625.74	1662016.68			
				8	394632.80	1662020.20			
				9	394634.68	1662016.40			
				10	394645.50	1661997.26			
				11	394648.20	1661992.46			
				12	394655.93	1661995.38			
				:Л-02	119	Для индивидуального жилищного строительства (2.1)	г Камышлов, ул Энгельса, д 214		
2	394646.22	1662038.49							
3	394639.44	1662047.18							
4	394639.43	1662047.18							
5	394639.36	1662047.30							
6	394639.01	1662047.74							
7	394638.39	1662047.22							
8	394633.28	1662043.22							
9	394636.90	1662038.49							
10	394631.72	1662034.41							
11	394633.03	1662032.61							
12	394634.22	1662030.97							
13	394638.66	1662032.93							
:Л-03	546		г Камышлов, ул Энгельса, д 218	1	394646.22	1662038.49	Образование путем перераспределения	Ж-1	
				2	394583.88	1662061.23			
				1	394586.54	1662050.22			

		Для индивидуального жилищного строительства (2.1)		3	394600.91	1662053.67	<b>ЗУ 66:46:0103002:300</b> и земель кадастрового квартала 66:46:0103002, государственная собственность на которые не разграничена	
				4	394618.45	1662057.91		
				5	394626.63	1662063.71		
				6	394617.89	1662075.24		
				7	394617.60	1662075.00		
				8	394604.14	1662068.84		
				9	394596.30	1662066.12		
				1	394583.88	1662061.23		
:Л-04	1117	Для индивидуального жилищного строительства (2.1)	г Камышлов, ул Энгельса, д 220	1	394617.60	1662075.00	Образование путем перераспределения <b>ЗУ 66:46:0103002:252</b> и земель кадастрового квартала 66:46:0103002, государственная собственность на которые не разграничена	Ж-1
				2	394617.89	1662075.24		
				3	394607.50	1662089.13		
				4	394598.78	1662082.49		
				5	394592.35	1662078.85		
				6	394580.39	1662075.00		
				7	394533.90	1662059.47		
				8	394540.23	1662050.06		
				9	394541.21	1662048.26		
				10	394546.46	1662050.26		
				11	394583.88	1662061.23		
				12	394596.30	1662066.12		
				13	394604.14	1662068.84		
				:Л-05	1270	Для индивидуального жилищного строительства (2.1)		
2	394584.95	1662107.63						
3	394590.84	1662110.35						
4	394591.35	1662110.59						
5	394581.09	1662124.04						
6	394580.57	1662123.56						
7	394577.53	1662121.24						
8	394572.64	1662119.00						
9	394567.25	1662117.31						
10	394560.14	1662114.63						
11	394558.49	1662113.91						
12	394545.32	1662109.43						
13	394536.72	1662105.59						
14	394512.05	1662093.70						
15	394511.33	1662094.70						
16	394509.44	1662093.54						
17	394512.11	1662089.65						
18	394516.27	1662083.57						
19	394516.77	1662083.45						

				20	394518.80	1662080.01				
				21	394519.49	1662080.29				
				22	394549.27	1662092.82				
				23	394569.04	1662100.70				
				1	394578.13	1662103.78				
:Л-06	498	Для индивидуального жилищного строительства (2.1)	г Камышлов, ул Ленина, д 7	1	394475.55	1662082.65	Образование путем перераспределения <b>ЗУ 66:46:0103002:542</b> и земель кадастрового квартала 66:46:0103002, государственная собственность на которые не разграничена	Ж-1		
				2	394480.89	1662085.17				
				3	394489.45	1662090.57				
				4	394487.25	1662093.86				
				5	394479.77	1662102.58				
				6	394475.83	1662107.99				
				7	394469.86	1662116.31				
				8	394469.86	1662116.31				
				9	394456.92	1662107.55				
				10	394457.10	1662107.35				
				1	394475.55	1662082.65				
:Л-07	1015	Для индивидуального жилищного строительства (2.1)	г Камышлов, ул Пролетарская, д 15	1	394438.31	1662057.23			Образование путем перераспределения <b>ЗУ 66:46:0103002:215</b> и земель кадастрового квартала 66:46:0103002, государственная собственность на которые не разграничена	Ж-1
				2	394438.75	1662057.51				
				3	394464.78	1662074.24				
				4	394464.18	1662075.16				
				5	394447.06	1662100.98				
				6	394420.24	1662083.09				
				7	394425.75	1662075.00				
:Л-08	694	Для индивидуального жилищного строительства (2.1)	г Камышлов, ул Пролетарская, д 11-б	1	394454.50	1662034.29	Образование путем перераспределения <b>ЗУ 66:46:0103002:83</b> 66:46:0103002:87 66:46:0103002:88 66:46:0103002:234 66:46:0103002:62 и земель кадастрового квартала 66:46:0103002, государственная собственность на которые не разграничена	Ж-1		
				2	394459.77	1662038.13				
				3	394469.78	1662045.70				
				4	394478.51	1662051.42				
				5	394481.02	1662048.42				
				6	394489.90	1662054.31				
				7	394499.83	1662061.51				
				8	394522.27	1662075.24				
				9	394523.66	1662076.16				
				10	394521.87	1662078.36				
				11	394520.69	1662077.56				
				12	394518.80	1662080.01				
				13	394516.77	1662083.45				
				14	394500.52	1662073.96				
				15	394494.08	1662069.84				
				16	394488.25	1662066.48				
				17	394483.76	1662063.43				

				18	394468.29	1662052.63		
				19	394461.71	1662047.22		
				20	394461.16	1662045.34		
				21	394451.53	1662038.61		
				22	394451.48	1662038.57		
				1	394454.50	1662034.29		
:Л-09	480	Для индивидуального жилищного строительства (2.1)	г Камышлов, ул Пролетарская, д 11,	1	394461.42	1662024.40	Образование путем перераспределения <b>ЗУ 66:46:0103002:87</b> 66:46:0103002:83 66:46:0103002:88 66:46:0103002:234 66:46:0103002:62 и земель кадастрового квартала 66:46:0103002, государственная собственность на которые не разграничена	Ж-1
				2	394461.63	1662024.52		
				3	394482.15	1662037.77		
				4	394494.91	1662047.14		
				5	394489.90	1662054.31		
				6	394481.02	1662048.42		
				7	394478.51	1662051.42		
				8	394469.78	1662045.70		
				9	394459.77	1662038.13		
				10	394454.50	1662034.29		
				1	394461.42	1662024.40		
				1	394461.42	1662024.40		
:Л-10	702	Для индивидуального жилищного строительства (2.1)	г Камышлов, ул Пролетарская, д 11-а	2	394464.04	1662020.68		
				3	394464.26	1662020.80		
				4	394476.46	1662028.73		
				5	394485.09	1662034.57		
				6	394488.69	1662037.21		
				7	394496.03	1662042.78		
				8	394506.48	1662049.62		
				9	394511.29	1662053.11		
				10	394529.47	1662064.63		
				11	394530.15	1662065.03		
				12	394528.56	1662067.40		
				13	394527.72	1662069.68		
				14	394526.72	1662072.36		
				15	394523.66	1662076.16		
				16	394522.27	1662075.24		
				17	394499.83	1662061.51		
				18	394489.90	1662054.31		
				19	394494.91	1662047.14		
				20	394482.15	1662037.77		
				21	394461.63	1662024.52		
				1	394461.42	1662024.40		
:Л-11	1327			1	394472.87	1662008.03	Образование путем перераспределения	Ж-1
				2	394473.12	1662008.19		

		Для индивидуального жилищного строительства (2.1)	г Камышлов, ул Пролетарская, д 9	3	394496.21	1662023.08	<b>ЗУ 66:46:0103002:234</b> 66:46:0103002:88 66:46:0103002:87 66:46:0103002:83 66:46:0103002:62 и земель кадастрового квартала 66:46:0103002, государственная собственность на которые не разграничена			
				4	394540.23	1662050.06				
				5	394533.90	1662059.47				
				6	394530.15	1662065.03				
				7	394529.47	1662064.63				
				8	394511.29	1662053.11				
				9	394506.48	1662049.62				
				10	394496.03	1662042.78				
				11	394488.69	1662037.21				
				12	394485.09	1662034.57				
				13	394476.46	1662028.73				
				14	394464.26	1662020.80				
				15	394464.04	1662020.68				
				16	394469.13	1662013.40				
				1	394472.87	1662008.03				
:Л-12	2905	Склады (6.9)	г Камышлов, ул Пролетарская, д 3- а	1	394546.43	1662015.08			Образование путем перераспределения <b>ЗУ 66:46:0103002:519</b> и земель кадастрового квартала 66:46:0103002, государственная собственность на которые не разграничена	П-6
				2	394545.59	1662014.40				
				3	394542.98	1662017.92				
				4	394535.91	1662028.13				
				5	394505.27	1662009.31				
				6	394509.07	1662003.71				
				7	394521.29	1661986.30				
				8	394498.12	1661972.36				
				9	394497.83	1661972.20				
				10	394499.31	1661970.08				
				11	394499.60	1661970.36				
				12	394522.55	1661984.13				
				13	394523.17	1661983.01				
				14	394524.71	1661983.21				
				15	394528.18	1661976.65				
				16	394532.07	1661969.32				
				17	394532.69	1661968.12				
				18	394533.15	1661967.28				
				19	394531.85	1661966.56				
				20	394533.12	1661964.20				
				21	394542.60	1661969.32				
				22	394548.48	1661958.27				
				23	394560.77	1661965.88				
				24	394561.57	1661966.40				
				25	394580.77	1661976.93				
				26	394587.89	1661980.89				

				27	394562.36	1662010.59		
				28	394554.63	1662004.39		
				1	394546.43	1662015.08		
:Л-13	861*	Малоэтажная многоквартирная жилая застройка (2.1.1)	г Камышлов, ул Маяковского, д 4	1	394581.47	1661931.21	Образование путем перераспределения <b>ЗУ 66:46:0103002:677</b> и земель кадастрового квартала 66:46:0103002, государственная собственность на которые не разграничена	Ж-2
				2	394594.90	1661935.82		
				3	394591.44	1661945.99		
				4	394590.27	1661950.19		
				5	394586.93	1661962.16		
				6	394586.71	1661962.96		
				7	394585.83	1661966.12		
				8	394584.23	1661970.72		
				9	394580.77	1661976.93		
				10	394561.57	1661966.40		
				11	394560.77	1661965.88		
				12	394571.90	1661937.82		
				13	394577.80	1661940.26		
				1	394581.47	1661931.21		
:Л-14	752	Для индивидуального жилищного строительства (2.1)	г Камышлов, ул Маяковского, д 6	1	394615.96	1661943.42	Образование путем перераспределения <b>66:46:0103002:43</b> и земель кадастрового квартала 66:46:0103002, государственная собственность на которые не разграничена	Ж-1
				2	394636.20	1661950.35		
				3	394635.85	1661951.11		
				4	394635.26	1661952.27		
				5	394626.34	1661974.85		
				6	394623.93	1661980.97		
				7	394616.71	1661977.37		
				8	394616.13	1661978.25		
				9	394602.58	1661972.65		
				10	394609.01	1661960.28		
				1	394615.96	1661943.42		
:Л-20	1118	Для индивидуального жилищного строительства (2.1)	г Камышлов, ул Ленина, д 9	1	394500.52	1662073.96	Образование путем перераспределения <b>ЗУ 66:46:0103002:62</b> ЗУ 66:46:0103002:234 66:46:0103002:88 66:46:0103002:87 66:46:0103002:83 и земель кадастрового квартала 66:46:0103002, государственная собственность на которые не разграничена	Ж-1
				2	394516.19	1662083.13		
				3	394516.77	1662083.45		
				4	394516.27	1662083.57		
				5	394512.11	1662089.65		
				6	394509.44	1662093.54		
				7	394511.33	1662094.70		
				8	394511.40	1662094.78		
				9	394508.09	1662100.26		
				10	394505.85	1662103.06		
				11	394503.66	1662106.35		
				12	394498.33	1662114.55		
				13	394489.67	1662129.64		

				14	394489.40	1662130.08		
				15	394489.40	1662130.08		
				16	394469.86	1662116.31		
				17	394469.86	1662116.31		
				18	394475.83	1662107.99		
				19	394479.77	1662102.58		
				20	394487.25	1662093.86		
				21	394489.45	1662090.57		
				1	394500.52	1662073.96		
:М-01	1428	<u>Для индивидуального жилищного строительства (2.1)</u> Для индивидуального жилищного строительства	г Камышлов, ул Кирова, д 31	1	394480.39	1661952.63	Образование путем перераспределения <b>ЗУ 66:46:0103002:1981</b> Зи земель кадастрового квартала 66:46:0103002, государственная собственность на которые не разграничена	Ж-1
				2	394464.93	1661975.33		
				3	394464.55	1661975.09		
				4	394459.70	1661971.64		
				5	394459.29	1661971.40		
				6	394456.76	1661969.60		
				7	394437.41	1661955.03		
				8	394434.16	1661952.47		
				9	394425.91	1661946.35		
				10	394424.40	1661944.42		
				11	394451.19	1661922.85		
				12	394468.08	1661940.50		
				1	394480.39	1661952.63		
:М-02	1062	<u>Малоэтажная многоквартирная жилая застройка (2.1.1)</u> Малоэтажная многоквартирная жилая застройка	г. Камышлов, ул. Пролетарская, дом 4	1	394449.00	1661978.65	Образование путем перераспределения <b>ЗУ 66:46:0103002:620</b> и земель кадастрового квартала 66:46:0103002, государственная собственность на которые не разграничена	Ж-2
				2	394452.20	1661980.57		
				3	394457.96	1661984.65		
				4	394458.25	1661984.85		
				5	394440.34	1662010.31		
				6	394439.95	1662010.07		
				7	394430.71	1662004.19		
				8	394424.87	1662000.07		
				9	394420.69	1661997.90		
				10	394417.46	1661995.50		
				11	394409.03	1661988.90		
				12	394414.67	1661983.85		
				13	394415.10	1661984.21		
				14	394421.41	1661977.93		
				15	394430.20	1661970.52		
				16	394432.72	1661968.68		
				17	394438.76	1661972.57		
				1	394449.00	1661978.65		
:М-03	1496			1	394387.73	1662028.25	Образование	Ж-1

		Для индивидуального жилищного строительства (2.1) Для индивидуального жилищного строительства	г. Камышлов, ул. Ленина, дом 1	2	394380.07	1662035.13	путем перераспределения <b>ЗУ 66:46:0103002:407</b> и земель кадастрового квартала 66:46:0103002, государственная собственность на которые не разграничена	
				3	394377.66	1662038.25		
				4	394377.10	1662037.81		
				5	394369.31	1662048.98		
				6	394337.07	1662028.45		
				7	394330.14	1662019.36		
				8	394357.94	1661997.26		
				9	394359.55	1661998.90		
				10	394367.09	1662006.55		
				1	394387.73	1662028.25		
:Н-01	1860	Для индивидуального жилищного строительства (2.1)	г Камышлов, ул Кирова, д 19-б	1	394531.77	1661664.45		
				2	394528.01	1661688.75		
				3	394527.11	1661688.59		
				4	394494.29	1661684.03		
				5	394482.48	1661682.35		
				6	394484.72	1661671.94		
				7	394499.46	1661640.80		
				8	394501.60	1661637.91		
				9	394534.56	1661646.40		
				1	394531.77	1661664.45		
:Н-02	1917	Для индивидуального жилищного строительства (2.1)	г Камышлов, ул Кирова, д 19-а	1	394494.29	1661684.03	Образование путем перераспределения <b>ЗУ 66:46:0103002:67</b> 66:46:0103002:75 и земель кадастрового квартала 66:46:0103002, государственная собственность на которые не разграничена	Ж-1
				2	394527.11	1661688.59		
				3	394528.01	1661688.75		
				4	394519.33	1661744.79		
				5	394519.32	1661744.79		
				6	394485.62	1661738.87		
				7	394486.02	1661736.27		
				1	394494.29	1661684.03		
:Н-03	927	Для индивидуального жилищного строительства (2.1)		1	394485.62	1661738.87	Образование из земель кадастрового квартала 66:46:0103002, государственная собственность на которые не разграничена	Ж-1
				2	394519.32	1661744.79		
				3	394516.35	1661764.01		
				4	394508.97	1661762.81		
				5	394479.54	1661777.18		
:Н-04	711	Земельные участки (территории) общего пользования (12.0)		1	394485.62	1661738.87	Образование из земель кадастрового квартала 66:46:0103002, государственная собственность на которые не разграничена	Р-2
				1	394512.41	1661789.83		
				2	394511.39	1661789.63		
				3	394477.76	1661788.39		
				4	394479.54	1661777.18		
				5	394508.97	1661762.81		
				6	394516.35	1661764.01		
				1	394512.41	1661789.83		



:Н-05	3665	Дошкольное, начальное и среднее общее образование (3.5.1)		1	394462.87	1661793.19	Образование путем перераспределения <b>ЗУ 66:46:0103002:73</b> и земель кадастрового квартала 66:46:0103002, государственная собственность на которые не разграничена	ОД (С-7)
				2	394474.27	1661788.35		
				3	394477.76	1661788.39		
				4	394511.39	1661789.63		
				5	394512.41	1661789.83		
				6	394502.33	1661855.72		
				7	394486.72	1661868.13		
				8	394454.50	1661858.28		
				9	394451.01	1661855.92		
					1	394462.87		
:Н-06	500	Коммунальное обслуживание (3.1)		1	394396.91	1661902.39	Образование из земель кадастрового квартала 66:46:0103002, государственная собственность на которые не разграничена	И--2
				2	394412.54	1661889.94		
				3	394404.44	1661879.78		
				4	394404.43	1661879.78		
				5	394396.94	1661870.41		
				6	394381.31	1661882.86		
				7	394389.42	1661893.03		
				8	394389.42	1661893.03		
					1	394396.91		
:П-01(1)	263	Земельные участки (территории) общего пользования (12.0)		1	394975.79	1661315.27		
				2	394955.09	1661468.35		
				3	394952.87	1661468.27		
				4	394956.96	1661441.12		
				5	394974.31	1661315.19		
:П-01(2)	3269			1	394975.79	1661315.27	Образование путем перераспределения 66:46:0000000:147(2) и земель кадастрового квартала 66:46:0000000, государственная собственность на которые не разграничена	
				1	394896.40	1662033.09		
				2	394898.53	1662034.29		
				3	394901.62	1662036.09		
				4	394902.60	1662036.65		
				5	394900.54	1662040.98		
				6	394887.58	1662060.23		
				7	394877.64	1662075.04		
				8	394870.23	1662086.05		
				9	394867.98	1662084.53		
				10	394857.49	1662099.98		
				11	394855.84	1662102.42		
				12	394855.20	1662103.34		
				13	394855.20	1662103.34		
				14	394850.71	1662109.95		
				15	394845.56	1662117.55		
16	394844.21	1662119.56						

				17	394842.13	1662122.60		
				18	394838.38	1662128.12		
				19	394835.99	1662131.60		
				20	394820.95	1662153.70		
				21	394817.47	1662158.83		
				22	394806.40	1662175.08		
				23	394802.32	1662181.04		
				24	394795.77	1662190.57		
				25	394783.57	1662208.26		
				26	394774.66	1662221.23		
				27	394772.63	1662224.15		
				28	394764.75	1662235.52		
				29	394752.78	1662252.70		
				30	394742.75	1662267.27		
				31	394744.09	1662268.19		
				32	394740.34	1662273.71		
				33	394722.16	1662300.65		
				34	394721.84	1662301.13		
				35	394717.52	1662298.89		
				36	394714.04	1662294.81		
				37	394714.02	1662293.09		
				38	394714.27	1662291.17		
				39	394714.73	1662289.48		
				40	394715.66	1662287.48		
				41	394806.73	1662158.71		
				42	394891.18	1662033.73		
				43	394892.26	1662032.73		
				44	394893.37	1662032.33		
				45	394894.49	1662032.33		
				46	394895.57	1662032.65		
				1	394896.40	1662033.09		
				1	394745.30	1662258.62		
				2	394744.63	1662259.82		
				3	394743.33	1662260.18		
				4	394742.13	1662259.54		
				5	394741.75	1662258.22		
				6	394742.41	1662257.02		
				7	394743.74	1662256.66		
				8	394744.93	1662257.34		
				1	394745.30	1662258.62		
:П-01(3)	416			1	394707.90	1662319.87		

				2	394675.34	1662367.26		
				3	394665.50	1662383.11		
				4	394640.06	1662422.58		
				5	394602.14	1662476.46		
				6	394600.85	1662478.31		
				7	394599.12	1662480.79		
				8	394597.55	1662479.67		
				9	394600.76	1662475.14		
				10	394602.52	1662472.70		
				11	394611.37	1662460.29		
				12	394631.20	1662431.71		
				13	394671.05	1662369.98		
				14	394706.12	1662318.63		
				1	394707.90	1662319.87		
:II-01(4)	565			1	394972.44	1661485.60		
				2	394966.86	1661537.08		
				3	394956.78	1661614.46		
				4	394949.68	1661671.06		
				5	394947.74	1661694.00		
				6	394944.86	1661693.63		
				7	394946.48	1661679.74		
				8	394953.24	1661624.46		
				9	394953.26	1661613.61		
				10	394963.36	1661536.76		
				11	394965.63	1661529.27		
				12	394971.05	1661485.60		
				1	394972.44	1661485.60		
:II-01(5)	662			1	395001.56	1661264.39		
				2	395001.49	1661264.79		
				3	395001.10	1661266.15		
				4	394999.94	1661285.73		
				5	394995.15	1661327.48		
				6	394991.12	1661357.78		
				7	394993.98	1661358.14		
				8	394990.09	1661381.08		
				9	394988.85	1661388.32		
				10	394986.44	1661403.86		
				11	394983.09	1661429.00		
				12	394982.07	1661428.80		
				13	394979.36	1661447.29		
				14	394980.43	1661447.41		

				15	394977.10	1661467.46	
				16	394976.53	1661471.03	
				17	394973.17	1661469.79	
				18	394977.16	1661440.60	
				19	394974.86	1661440.28	
				20	394976.48	1661429.12	
				21	394978.64	1661429.44	
				22	394983.98	1661394.73	
				23	394989.21	1661363.79	
				24	394991.15	1661338.97	
				25	394997.66	1661287.97	
				26	394998.97	1661264.07	
				1	395001.56	1661264.39	
:П-01(6)	2361			1	394915.08	1661928.77	Образование путем перераспределения 66:46:0000000:147(6) и земель кадастрового квартала 66:46:0000000, государственная собственность на которые не разграничена
				2	394916.98	1661929.05	
				3	394916.67	1661931.69	
				4	394913.69	1661931.29	
				5	394912.96	1661937.18	
				6	394913.98	1661937.30	
				7	394913.97	1661937.38	
				8	394913.49	1661940.66	
				9	394913.60	1661940.70	
				10	394913.10	1661945.14	
				11	394915.06	1661945.38	
				12	394914.19	1661952.31	
				13	394912.49	1661952.07	
				14	394909.98	1661970.68	
				15	394909.95	1661970.88	
				16	394904.19	1662009.15	
				17	394902.66	1662019.44	
				18	394904.28	1662019.68	
				19	394905.14	1662020.16	
				20	394904.43	1662026.09	
				21	394900.64	1662023.96	
				22	394898.02	1662022.52	
				23	394896.94	1662021.88	
				24	394896.10	1662020.92	
				25	394895.76	1662019.60	
				26	394895.87	1662018.32	
				27	394933.68	1661735.59	
				28	394938.17	1661712.41	

				29	394938.05	1661712.41		
				30	394938.76	1661710.61		
				31	394940.11	1661709.05		
				32	394941.91	1661708.17		
				33	394941.03	1661714.45		
				34	394943.36	1661714.69		
				35	394941.42	1661730.06		
				36	394941.42	1661730.06		
				37	394940.32	1661729.94		
				38	394936.21	1661764.97		
				39	394937.54	1661765.13		
				40	394936.34	1661774.10		
				41	394934.74	1661785.98		
				42	394933.86	1661792.51		
				43	394933.86	1661792.55		
				44	394933.85	1661792.55		
				45	394932.04	1661805.80		
				46	394929.58	1661823.77		
				47	394929.04	1661827.70		
				48	394928.87	1661828.94		
				49	394928.87	1661828.94		
				50	394928.87	1661828.98		
				51	394926.24	1661850.31		
				52	394924.05	1661868.93		
				53	394922.07	1661885.78		
				54	394921.21	1661893.07		
				55	394918.76	1661913.96		
				56	394917.97	1661920.65		
				57	394915.01	1661920.25		
				58	394914.35	1661926.17		
				59	394915.44	1661926.33		
				1	394915.08	1661928.77		
:П-02	2122	Земельные участки (территории) общего пользования (12.0)		1	394846.00	1662064.83	Образование путем перераспределения ЗУ <b>66:46:0103002:2122</b> и земель кадастрового квартала 66:46:0103002, государственная собственность на которые не разграничена	
				2	394850.66	1662056.75		
				3	394873.99	1662016.28		
				4	394881.91	1662018.80		
				5	394883.21	1662016.36		
				6	394885.78	1662007.15		
				7	394886.22	1662005.19		
				8	394879.72	1662003.11		
				9	394889.38	1661924.13		

				10	394889.38	1661924.09		
				11	394889.62	1661921.97		
				12	394891.49	1661922.21		
				13	394891.85	1661919.49		
				14	394890.22	1661919.28		
				15	394890.49	1661917.28		
				16	394891.98	1661917.48		
				17	394892.26	1661915.36		
				18	394890.77	1661915.16		
				19	394891.74	1661907.80		
				20	394891.88	1661906.80		
				21	394892.55	1661906.88		
				22	394895.45	1661884.70		
				23	394896.48	1661880.62		
				24	394897.68	1661880.74		
				25	394898.21	1661876.57		
				26	394897.00	1661876.41		
				27	394898.69	1661862.96		
				28	394900.77	1661846.27		
				29	394901.64	1661838.90		
				30	394902.95	1661827.98		
				31	394903.15	1661826.45		
				32	394904.18	1661815.69		
				33	394905.71	1661804.52		
				34	394907.39	1661790.91		
				35	394907.48	1661790.19		
				36	394908.74	1661781.30		
				37	394909.00	1661779.46		
				38	394908.97	1661778.78		
				39	394913.24	1661748.08		
				40	394917.19	1661714.69		
				41	394918.95	1661714.93		
				42	394919.24	1661712.53		
				43	394917.49	1661712.33		
				44	394917.89	1661709.17		
				45	394918.78	1661704.84		
				46	394920.89	1661705.12		
				47	394922.82	1661705.76		
				48	394924.23	1661707.01		
				49	394925.07	1661708.69		
				50	394925.19	1661710.69		

				51	394924.48	1661728.94		
				52	394904.27	1661880.02		
				53	394885.03	1662023.80		
				54	394884.93	1662024.56		
				55	394884.78	1662025.16		
				56	394884.46	1662025.73		
				57	394884.05	1662026.41		
				58	394854.55	1662070.08		
				1	394846.00	1662064.83		

\*Площадь участка не соответствует предельным параметрам Правил землепользования и застройки Камышловского городского округа, утвержденных решением Думы Камышловского городского округа в редакции от 21.11.2019 года №434.

Таблица 4

## Ведомость изменяемых земельных участков на I этапе

Условный номер	Площадь, кв.м.	Вид разрешённого использования	Адрес	Номер поворотной точки	Координаты		Способ образования участка	Планируемая зона по ПЗЗ КГО
					X	Y		
Изменяемых земельные участки								
:63	1550	Для размещения объектов финансового назначения	город Камышлов, улица К.Маркса, 27	1	394955.63	1661785.67	Уточнение декларированного ЗУ	ОД(К)
				2	394971.10	1661789.93		
				3	394998.06	1661797.09		
				4	394998.13	1661797.13		
				5	394995.62	1661818.54		
				6	394975.43	1661816.05		
				7	394953.82	1661813.35		
				8	394954.44	1661808.60		
				9	394948.41	1661807.82		
				10	394932.27	1661805.84		
				11	394932.04	1661805.81		
				12	394933.86	1661792.53		
				13	394935.23	1661782.29		
:105	546	Для индивидуального жилищного строительства (2.1)	г Камышлов, ул Пролетарская, д 1	1	394552.63	1661921.29	Уточнение декларированного зу	Ж-1
				2	394548.62	1661929.49		
				3	394540.61	1661941.90		
				4	394540.17	1661941.62		
				5	394539.21	1661943.30		
				6	394534.18	1661940.42		
				7	394531.88	1661944.42		
				8	394535.39	1661947.31		

Условный номер	Площадь, кв.м.	Вид разрешённого использования	Адрес	Номер поворотной точки	Координаты		Способ образования участка	Планируемая зона по ПЗЗ КГО
					X	Y		
				9	394533.98	1661949.87		
				10	394533.51	1661950.87		
				11	394527.55	1661947.19		
				12	394519.04	1661942.06		
				13	394518.88	1661941.98		
				14	394537.27	1661915.96		
				1	394552.63	1661921.29		
:119	756	Для индивидуального жилищного строительства (2.1)	г Камышлов, ул Кирова, д 19	1	394542.75	1661722.26	Уточнение декларированного ЗУ	Ж-1
				2	394545.05	1661707.45		
				3	394592.57	1661713.49		
				4	394589.86	1661729.90		
				1	394542.75	1661722.26		
:122	505	Для индивидуального жилищного строительства (2.1)	г. Камышлов, ул. Ленина, дом 3	1	394369.31	1662048.98	Уточнение декларированного ЗУ	Ж-1
				2	394377.10	1662037.81		
				3	394377.66	1662038.25		
				4	394380.07	1662035.13		
				5	394387.73	1662028.25		
				6	394390.43	1662025.85		
				7	394400.95	1662032.73		
				8	394384.52	1662059.15		
				1	394369.31	1662048.98		
:127	637	Для индивидуального жилищного строительства (2.1)	г. Камышлов, ул. Маяковского, дом 19	1	395131.15	1662134.45	Уточнение декларированного ЗУ	Ж-1
				2	395131.02	1662134.77		
				3	395126.99	1662132.93		
				4	395114.99	1662127.16		
				5	395115.27	1662126.56		
				6	395115.27	1662126.56		
				7	395115.27	1662126.56		
				8	395118.54	1662116.63		
				9	395119.46	1662116.99		
				10	395122.31	1662108.15		
				11	395125.04	1662093.82		
				12	395137.43	1662095.94		
				13	395137.05	1662101.42		
				14	395142.33	1662103.30		
				15	395138.01	1662114.39		
				16	395138.15	1662115.87		
				17	395135.61	1662124.12		



Условный номер	Площадь, кв.м.	Вид разрешённого использования	Адрес	Номер поворотной точки	Координаты		Способ образования участка	Планируемая зона по ПЗЗ КГО
					X	Y		
:130	546	Для индивидуального жилищного строительства (2.1)	г. Камышлов, ул. Кр.Орлов, дом 44-б	1	395131.15	1662134.45	Уточнение декларированного ЗУ	Ж-1
				1	395161.52	1662010.15		
				2	395164.43	1662010.51		
				3	395162.85	1662024.04		
				4	395165.29	1662024.44		
				5	395183.61	1662026.81		
				6	395185.10	1662027.13		
				7	395188.12	1662013.80		
				8	395189.86	1662006.03		
				9	395181.30	1662004.19		
				10	395181.14	1662004.91		
				11	395172.43	1662003.11		
				12	395163.28	1662000.31		
				1	395161.52	1662010.15		
:133	989	Для индивидуального жилищного строительства (2.1)	г. Камышлов, ул. Кр.Орлов, дом 62-а	1	395131.42	1662254.38	Уточнение декларированного ЗУ	Ж-1
				2	395136.36	1662255.26		
				3	395137.69	1662254.58		
				4	395137.72	1662254.10		
				5	395151.99	1662255.50		
				6	395176.51	1662260.94		
				7	395180.82	1662240.01		
				8	395180.51	1662239.97		
				9	395140.62	1662233.60		
				10	395131.32	1662232.60		
				1	395131.42	1662254.38		
:139	959	Для индивидуального жилищного строительства (2.1)	г. Камышлов, ул. Свердлова, дом 47а	1	395173.69	1661816.49	Уточнение декларированного ЗУ Смена ВРИ	
				2	395170.75	1661831.58		
				3	395140.36	1661827.90		
				4	395140.65	1661825.93		
				5	395126.54	1661824.05		
				6	395108.30	1661822.81		
				7	395109.91	1661807.88		
				8	395111.13	1661808.04		
				9	395128.08	1661809.68		
				10	395128.09	1661810.44		
				11	395148.24	1661812.60		
				1	395173.69	1661816.49		
:152	792*	Предпринимательство (4.0)		1	394927.34	1662057.95		ОД(К)

Условный номер	Площадь, кв.м.	Вид разрешённого использования	Адрес	Номер поворотной точки	Координаты		Способ образования участка	Планируемая зона по ПЗЗ КГО
					X	Y		
			г. Камышлов, ул. Карла Маркса, дом 38-а	2	394914.84	1662082.57	Уточнение декларированного ЗУ	
				3	394901.83	1662069.24		
				4	394888.89	1662061.07		
				5	394887.59	1662060.23		
				6	394900.54	1662040.98		
				7	394909.25	1662046.22		
				8	394908.38	1662047.70		
				1	394927.34	1662057.95		
				:160	1181	Для индивидуального жилищного строительства (2.1)		
2	394579.72	1661773.15						
3	394578.93	1661785.49						
4	394578.22	1661795.47						
5	394563.54	1661793.41						
6	394549.01	1661790.31						
7	394532.38	1661786.97						
8	394535.94	1661764.84						
9	394552.87	1661767.21						
10	394571.96	1661764.58						
11	394581.04	1661764.46						
:185	56	Хранение автотранспорта (2.7.1)	г. Камышлов, ул. Кр.Орлов, дом 39				1	394969.60
				2	394969.83	1662206.06		
				3	394970.76	1662200.10		
				4	394978.23	1662201.38		
				5	394977.57	1662205.42		
				6	394977.07	1662208.46		
				7	394976.28	1662208.62		
				1	394969.60	1662207.50		
:235	643	Для индивидуального жилищного строительства (2.1)	г. Камышлов, ул. Кр.Орлов, дом 39	1	395283.44	1661787.27	Уточнение декларированного ЗУ	Ж-1
				2	395286.03	1661772.33		
				3	395286.03	1661772.33		
				4	395286.03	1661772.33		
				5	395324.63	1661778.82		
				6	395322.52	1661789.55		
				7	395320.61	1661796.47		
				8	395320.13	1661796.35		
				9	395307.24	1661793.07		
				10	395298.42	1661791.19		

Условный номер	Площадь, кв.м.	Вид разрешённого использования	Адрес	Номер поворотной точки	Координаты		Способ образования участка	Планируемая зона по ПЗЗ КГО
					X	Y		
				11	395293.80	1661789.91		
				12	395293.48	1661789.03		
				13	395284.10	1661787.39		
				1	395283.44	1661787.27		
:244	485	Для индивидуальной жилой застройки	ул. Красных Орлов, дом 57, квартира 1	1	395261.01	1661909.36	Уточнение декларированного ЗУ	Ж-1
				2	395277.22	1661911.72		
				3	395275.75	1661921.73		
				4	395278.96	1661922.49		
				5	395284.82	1661923.29		
				6	395284.21	1661927.65		
				7	395288.22	1661928.13		
				8	395287.76	1661932.61		
				9	395287.93	1661934.34		
				10	395280.74	1661933.34		
				11	395280.58	1661934.26		
				12	395257.65	1661930.61		
				:253	569	Для индивидуального жилищного строительства (2.1)		
2	394635.67	1661670.78						
3	394642.10	1661671.74						
4	394639.73	1661687.75						
5	394638.42	1661687.75						
6	394635.22	1661707.89						
7	394625.60	1661707.17						
8	394619.98	1661705.00						
9	394623.50	1661684.07						
10	394625.24	1661684.35						
11	394626.44	1661676.42						
12	394625.62	1661676.30						
:284	452	Для индивидуального жилищного строительства (2.1)	г Камышлов, ул Свердлова, д 69				1	395082.37
				2	395080.35	1662276.19		
				3	395079.48	1662275.87		
				4	395077.52	1662280.24		
				5	395066.00	1662275.19		
				6	395047.29	1662267.23		
				7	395047.06	1662266.83		
				8	395048.37	1662257.66		

Условный номер	Площадь, кв.м.	Вид разрешённого использования	Адрес	Номер поворотной точки	Координаты		Способ образования участка	Планируемая зона по ПЗЗ КГО
					X	Y		
				9	395083.80	1662265.23		
				10	395082.37	1662271.87		
				1	395082.37	1662271.87		
:604	1618	Малоэтажная многоквартирная жилая застройка (2.1.1)	г. Камышлов, ул. Энгельса, дом 183	1	394696.51	1662051.50	Смена ВРИ	Ж-2
				2	394681.04	1662039.78		
				3	394679.77	1662041.26		
				4	394677.18	1662044.26		
				5	394645.87	1662083.57		
				6	394642.32	1662088.01		
				7	394640.18	1662090.73		
				8	394659.38	1662103.58		
				9	394664.93	1662095.26		
				10	394669.67	1662098.30		
				11	394674.43	1662085.45		
				12	394677.29	1662087.49		
				13	394685.13	1662077.44		
				14	394692.78	1662067.76		
				15	394697.04	1662062.15		
				16	394691.97	1662058.11		
				:607	1810	Малоэтажная многоквартирная жилая застройка (2.1.1)		
2	394602.93	1662138.41						
3	394638.35	1662093.10						
4	394640.18	1662090.73						
5	394659.38	1662103.58						
6	394654.50	1662111.19						
7	394659.72	1662114.43						
8	394631.62	1662155.42						
9	394624.66	1662151.38						
:609	506	Малоэтажная многоквартирная жилая застройка (2.1.1)	г Камышлов, ул Пролетарская, д 3				1	394499.60
				2	394522.55	1661984.13		
				3	394523.17	1661983.01		
				4	394524.71	1661983.21		
				5	394528.18	1661976.65		
				6	394532.07	1661969.32		
				7	394532.69	1661968.12		
				8	394531.29	1661967.36		

Условный номер	Площадь, кв.м.	Вид разрешённого использования	Адрес	Номер поворотной точки	Координаты		Способ образования участка	Планируемая зона по ПЗЗ КГО
					X	Y		
				9	394528.76	1661965.96		
				10	394509.68	1661955.31		
				11	394509.24	1661955.95		
				12	394506.86	1661959.36		
				13	394503.29	1661964.40		
				14	394500.99	1661967.68		
				1	394499.60	1661970.36		
:610	2602	Среднеэтажная жилая застройка (2.5)	г. Камышлов, ул. Свердлова, дом 48-а	1	394960.97	1662198.05	Смена ВРИ	Ж-3
				2	394965.86	1662199.10		
				3	394970.76	1662200.10		
				4	394978.23	1662201.38		
				5	394977.57	1662205.42		
				6	394977.07	1662208.46		
				7	395008.34	1662213.31		
				8	395010.60	1662213.63		
				9	395017.09	1662214.23		
				10	395018.33	1662205.14		
				11	395030.62	1662206.90		
				12	395031.68	1662198.62		
				13	395008.79	1662195.49		
				14	395009.36	1662191.13		
				15	395009.83	1662187.53		
				16	395003.03	1662186.53		
				17	395003.89	1662180.80		
				18	395006.39	1662164.23		
				19	394975.08	1662159.67		
				20	394965.33	1662158.22		
				21	394952.18	1662183.12		
				22	394946.86	1662193.17		
				23	394945.70	1662195.37		
				24	394956.15	1662197.13		
				25	394958.65	1662197.61		
:612	2304	Малоэтажная многоквартирная жилая застройка (2.1.1)	г. Камышлов, ул. Энгельса, дом 179	1	394746.58	1662038.61	Смена ВРИ	Ж-2
				2	394768.82	1662054.91		
				3	394788.49	1662027.37		
				4	394784.36	1662024.44		
				5	394724.58	1661988.26		

Условный номер	Площадь, кв.м.	Вид разрешённого использования	Адрес	Номер поворотной точки	Координаты		Способ образования участка	Планируемая зона по ПЗЗ КГО
					X	Y		
				6	394722.22	1661988.74		
				7	394711.36	1662002.79		
				8	394707.07	1662008.23		
				9	394725.26	1662021.72		
				10	394731.60	1662025.81		
				11	394736.65	1662029.09		
				12	394740.75	1662031.77		
				1	394746.58	1662038.61		
:616	893	Малоэтажная многоквартирная жилая застройка (2.1.1)	г Камышлов, ул Маяковского, д	1	394615.96	1661943.42	Смена ВРИ	Ж-2
				2	394609.01	1661960.28		
				3	394603.30	1661971.24		
				4	394602.58	1661972.65		
				5	394601.45	1661974.81		
				6	394598.09	1661982.37		
				7	394595.78	1661985.73		
				8	394587.89	1661980.89		
				9	394580.77	1661976.93		
				10	394584.23	1661970.72		
				11	394585.83	1661966.12		
				12	394586.71	1661962.96		
				13	394586.93	1661962.16		
				14	394590.27	1661950.19		
				15	394591.44	1661945.99		
				16	394594.90	1661935.82		
				17	394597.68	1661936.82		
:617	565	Малоэтажная многоквартирная жилая застройка (2.1.1)	г. Камышлов, ул. Урицкого, дом 14	1	395093.32	1661752.24	Смена ВРИ	Ж-2
				2	395091.10	1661768.89		
				3	395090.19	1661775.82		
				4	395083.05	1661775.02		
				5	395083.86	1661768.77		
				6	395067.13	1661766.73		
				7	395061.83	1661766.09		
				8	395063.68	1661748.80		
				9	395074.61	1661749.88		
				10	395080.18	1661750.60		
				1	395093.32	1661752.24		
:627	506			1	394533.15	1661967.28	Смена ВРИ	Ж-2

Условный номер	Площадь, кв.м.	Вид разрешённого использования	Адрес	Номер поворотной точки	Координаты		Способ образования участка	Планируемая зона по ПЗЗ КГО
					X	Y		
		Малоэтажная многоквартирная жилая застройка (2.1.1)	г Камышлов, ул Пролетарская, д 3	2	394531.85	1661966.56		
				3	394533.12	1661964.20		
				4	394542.60	1661969.32		
				5	394548.48	1661958.27		
				6	394536.08	1661952.43		
				7	394519.04	1661942.06		
				8	394514.72	1661948.19		
				9	394509.68	1661955.31		
				10	394528.76	1661965.96		
				11	394531.29	1661967.36		
				12	394532.69	1661968.12		
				1	394533.15	1661967.28		
				1	394528.84	1661964.80		
				2	394528.29	1661965.64		
				3	394527.45	1661965.08		
				4	394528.01	1661964.24		
				1	394528.84	1661964.80		
				1	394511.14	1661954.71		
				2	394511.97	1661955.27		
				3	394511.41	1661956.11		
4	394510.58	1661955.55						
1	394511.14	1661954.71	Уточнение декларированного ЗУ	Ж-1				
:629	762	Для индивидуального жилищного строительства (2.1)			г Камышлов, ул Красных Орлов, д 45,	1	395323.45	1661825.61
						2	395315.61	1661824.73
						3	395312.53	1661823.61
						4	395299.03	1661821.57
						5	395286.10	1661818.69
						6	395285.70	1661820.41
						7	395284.00	1661827.94
						8	395281.27	1661827.30
						9	395281.10	1661828.06
						10	395276.53	1661826.98
						11	395275.84	1661826.90
						12	395274.80	1661832.54
						13	395275.56	1661832.62
						14	395287.66	1661834.42
						15	395287.74	1661833.38
				16	395292.69	1661834.10		

Условный номер	Площадь, кв.м.	Вид разрешённого использования	Адрес	Номер поворотной точки	Координаты		Способ образования участка	Планируемая зона по ПЗЗ КГО
					X	Y		
				17	395291.26	1661839.87		
				18	395320.90	1661845.11		
				19	395322.60	1661837.30		
				1	395323.45	1661825.61		
:631	2565	Малоэтажная многоквартирная жилая застройка (2.1.1)	г Камышлов, ул Свердлова, д 75,	1	395092.14	1662398.45	Смена ВРИ	Ж-2
				2	395088.84	1662406.13		
				3	395084.61	1662421.98		
				4	395083.55	1662425.99		
				5	395079.28	1662442.04		
				6	395091.01	1662443.84		
				7	395090.19	1662452.21		
				8	395087.37	1662451.81		
				9	395065.32	1662448.72		
				10	395050.55	1662447.64		
				11	395045.26	1662449.96		
				12	395045.91	1662442.44		
				13	395036.05	1662441.52		
				14	395035.79	1662444.00		
				15	395028.08	1662443.16		
				16	395029.46	1662426.91		
				17	395029.82	1662423.91		
				18	395032.13	1662405.45		
				19	395032.49	1662402.37		
				20	395033.80	1662393.64		
				21	395035.07	1662393.68		
				22	395045.34	1662395.16		
				23	395050.88	1662395.96		
				24	395055.87	1662405.49		
				25	395061.37	1662407.69		
				26	395062.07	1662407.97		
				27	395062.53	1662406.85		
				28	395063.95	1662403.37		
				29	395066.50	1662404.01		
				30	395071.59	1662405.25		
				31	395083.39	1662408.13		
				32	395087.42	1662395.52		
				1	395055.83	1662423.34		



Условный номер	Площадь, кв.м.	Вид разрешённого использования	Адрес	Номер поворотной точки	Координаты		Способ образования участка	Планируемая зона по ПЗЗ КГО
					X	Y		
				2	395054.83	1662423.38		
				3	395054.87	1662424.39		
				4	395055.87	1662424.35		
				1	395055.83	1662423.34		
				1	395053.76	1662415.50		
				2	395052.76	1662415.54		
				3	395052.80	1662416.54		
				4	395053.80	1662416.50		
				1	395053.76	1662415.50		
:640	1086	Малоэтажная многоквартирная жилая застройка (2.1.1)	г Камышлов, ул Свердлова, д 40	1	395073.05	1661906.68	Смена ВРИ	Ж-2
				2	395071.49	1661918.60		
				3	395070.92	1661923.49		
				4	395070.76	1661924.85		
				5	395070.12	1661925.97		
				6	395065.25	1661925.37		
				7	395029.45	1661920.89		
				8	395020.55	1661918.48		
				9	395021.80	1661898.91		
				10	395027.84	1661899.63		
				11	395029.28	1661899.67		
				12	395046.29	1661901.63		
				13	395049.95	1661901.91		
				14	395050.91	1661901.79		
				15	395055.21	1661902.23		
				16	395073.29	1661904.59		
				:644	1728	Малоэтажная многоквартирная жилая застройка (2.1.1)		
2	394731.96	1662098.18						
3	394712.55	1662122.08						
4	394708.22	1662127.40						
5	394707.36	1662126.72						
6	394700.51	1662121.40						
7	394693.06	1662115.63						
8	394690.28	1662113.47						
9	394686.31	1662118.47						
10	394682.92	1662116.23						
11	394686.91	1662111.31						
12	394684.84	1662109.47						

Условный номер	Площадь, кв.м.	Вид разрешённого использования	Адрес	Номер поворотной точки	Координаты		Способ образования участка	Планируемая зона по ПЗЗ КГО
					X	Y		
				13	394677.50	1662118.80		
				14	394680.76	1662121.72		
				15	394680.11	1662122.60		
				16	394674.03	1662118.03		
				17	394669.48	1662114.95		
				18	394667.88	1662113.87		
				19	394666.03	1662116.59		
				20	394660.75	1662112.95		
				21	394659.72	1662114.43		
				22	394654.50	1662111.19		
				23	394659.38	1662103.58		
				24	394664.93	1662095.26		
				25	394669.67	1662098.30		
				26	394680.09	1662104.22		
				27	394686.14	1662094.74		
				28	394704.77	1662106.03		
				29	394707.18	1662102.22		
				30	394711.99	1662094.70		
				31	394700.39	1662087.25		
				32	394685.13	1662077.44		
				33	394692.78	1662067.76		
				34	394702.43	1662075.00		
				35	394713.32	1662083.17		
				36	394722.36	1662090.37		
				37	394723.98	1662088.37		
				38	394724.88	1662089.17		
				39	394725.48	1662089.69		
				40	394726.37	1662090.49		
				1	394734.22	1662097.38		
:649	547	Малоэтажная многоквартирная жилая застройка (2.1.1)	город Камышлов, улица Карла Маркса, д.27а	1	395026.74	1661758.16	Смена ВРИ	Ж-2
				2	395023.69	1661778.70		
				3	395022.32	1661788.39		
				4	395014.67	1661787.07		
				5	395014.38	1661789.75		
				6	395005.79	1661788.51		
				7	395006.15	1661775.70		
				8	395007.43	1661775.70		
				9	395007.67	1661771.05		

Условный номер	Площадь, кв.м.	Вид разрешённого использования	Адрес	Номер поворотной точки	Координаты		Способ образования участка	Планируемая зона по ПЗЗ КГО
					X	Y		
				10	395008.01	1661764.29		
				11	395009.46	1661764.41		
				12	395009.43	1661762.61		
				13	395007.83	1661762.61		
				14	395008.01	1661760.08		
				15	395008.23	1661755.92		
				1	395026.74	1661758.16		
				1	394892.79	1661826.74		
:679	978*	Малоэтажная многоквартирная жилая застройка (2.1.1)	г Камышлов, ул Карла Маркса, 32	2	394891.55	1661837.66	Смена ВРИ	Ж-2
				3	394866.89	1661834.54		
				4	394840.93	1661830.86		
				5	394841.64	1661824.01		
				6	394843.90	1661810.36		
				7	394871.18	1661814.89		
				8	394875.79	1661815.61		
				9	394876.61	1661815.77		
				10	394884.74	1661817.13		
				11	394887.22	1661817.49		
				12	394886.98	1661820.45		
				13	394890.90	1661826.50		
				1	394892.79	1661826.74		

\*Площадь участка не соответствует предельным параметрам Правил землепользования и застройки Камышловского городского округа, утвержденных решением Думы Камышловского городского округа от 21.11.2019 года №434.

Таблица 5

## Ведомость образуемых частей земельных участков

Номер существующего земельного участка/ Условный номер образуемого земельного участка	Условный номер части земельного участка	Общая площадь, кв.м.	Номер поворотной точки	Координаты		Характеристика
				X	Y	
	:527/чзу1		1	394647.00	1661672.18	Публичный сервитут для прохода и проезда
			2	394645.26	1661684.19	
			3	394644.99	1661685.99	

Номер существующего земельного участка/ Условный номер образуемого земельного участка	Условный номер части земельного участка	Общая площадь, кв.м.	Номер поворотной точки	Координаты		Характеристика
				X	Y	
			4	394641.00	1661685.39	
			5	394641.29	1661683.59	
			6	394643.03	1661671.62	
			1	394647.00	1661672.18	
	:607/чзу1		1	394640.18	1662090.73	Публичный сервитут для прохода и проезда
			2	394658.67	1662103.10	
			3	394655.78	1662107.03	
			4	394641.56	1662131.76	
			5	394631.53	1662145.46	
			6	394627.00	1662152.74	
			7	394626.77	1662152.62	
			8	394623.63	1662150.62	
			9	394628.34	1662143.25	
			10	394626.41	1662141.89	
			11	394651.31	1662107.31	
			12	394650.71	1662101.98	
			13	394638.39	1662093.02	
				1	394640.18	
	:609/чзу1		1	394501.20	1661967.84	Публичный сервитут для прохода и проезда

Номер существующего земельного участка/ Условный номер образуемого земельного участка	Условный номер части земельного участка	Общая площадь, кв.м.	Номер поворотной точки	Координаты		Характеристика
				X	Y	
			2	394507.15	1661972.40	
			3	394512.74	1661976.01	
			4	394519.02	1661982.01	
			5	394499.60	1661970.36	
			1	394501.20	1661967.84	
			1	395064.40	1661748.88	
	:617/чзу1		2	395067.88	1661749.20	
			3	395065.49	1661766.53	
			4	395061.83	1661766.09	
			5	395062.00	1661764.49	
			6	395062.28	1661764.21	
			1	395064.40	1661748.88	
		:644/чзу1		1	394686.14	1662094.74
			2	394694.86	1662100.02	
			3	394696.53	1662101.86	
			4	394702.47	1662116.59	
			5	394710.94	1662124.08	
			6	394708.91	1662126.56	
			7	394696.13	1662115.31	

Номер существующего земельного участка/ Условный номер образуемого земельного участка	Условный номер части земельного участка	Общая площадь, кв.м.	Номер поворотной точки	Координаты		Характеристика
				X	Y	
			8	394692.77	1662104.18	
			9	394685.50	1662095.74	
			1	394686.14	1662094.74	
	:652/чзу1		1	394648.58	1661955.35	Публичный сервитут для прохода и проезда
			2	394648.88	1661955.43	
			3	394652.50	1661956.35	
			4	394648.60	1661968.24	
			5	394646.48	1661975.53	
			6	394644.66	1661974.85	
			7	394642.87	1661974.17	
			8	394642.49	1661974.01	
				1	394648.58	
	:663/чзу1		1	394498.27	1661972.44	Публичный сервитут для прохода и проезда
			2	394521.29	1661986.30	
			3	394519.84	1661988.34	
			4	394498.12	1661972.69	
			1	394498.27	1661972.44	
	:671/чзу1		1	394887.55	1661803.16	Публичный сервитут для прохода и проезда
			2	394885.65	1661808.72	

Номер существующего земельного участка/ Условный номер образуемого земельного участка	Условный номер части земельного участка	Общая площадь, кв.м.	Номер поворотной точки	Координаты		Характеристика
				X	Y	
			3	394887.45	1661814.65	
			4	394887.22	1661817.49	
			5	394884.74	1661817.13	
			6	394874.11	1661815.37	
			7	394875.81	1661803.40	
			8	394882.96	1661802.72	
			1	394887.55	1661803.16	
			1	394669.62	1662138.53	
			2	394670.60	1662140.05	
			3	394671.61	1662141.61	
			4	394671.94	1662142.09	
			5	394671.39	1662142.89	
			6	394669.47	1662144.57	
			7	394662.68	1662153.10	
			8	394665.68	1662155.54	
			9	394677.55	1662164.55	
			10	394678.76	1662165.47	
			11	394678.13	1662166.15	
			12	394667.19	1662158.51	
	:1895/чзу1					Публичный сервитут для прохода и проезда

Номер существующего земельного участка/ Условный номер образуемого земельного участка	Условный номер части земельного участка	Общая площадь, кв.м.	Номер поворотной точки	Координаты		Характеристика
				X	Y	
			13	394659.36	1662153.02	
			1	394669.62	1662138.53	
	:Б-06/чзу1		1	395175.96	1661750.72	Публичный сервитут для прохода и проезда
			2	395179.91	1661751.32	
			3	395175.41	1661777.94	
			4	395171.47	1661777.26	
			1	395175.96	1661750.72	
	:В-24/чзу1		1	395088.58	1662240.85	Публичный сервитут для прохода и проезда
			2	395092.21	1662241.65	
			3	395092.38	1662241.69	
			4	395095.10	1662242.25	
			5	395094.14	1662246.77	
			6	395091.78	1662245.73	
			7	395089.36	1662251.21	
			8	395092.86	1662252.78	
			9	395091.73	1662258.06	
			10	395085.14	1662256.66	
			1	395088.58	1662240.85	
	:Г-10/чзу1		1	395066.81	1661731.34	Публичный сервитут для прохода и проезда



Номер существующего земельного участка/ Условный номер образуемого земельного участка	Условный номер части земельного участка	Общая площадь, кв.м.	Номер поворотной точки	Координаты		Характеристика
				X	Y	
			2	395070.28	1661731.90	
			3	395067.88	1661749.20	
			4	395064.40	1661748.88	
			1	395066.81	1661731.34	
			1	394739.60	1661857.32	
	:Ж-01/чзу1		2	394790.84	1661867.89	
			3	394790.43	1661870.85	
			4	394739.18	1661860.32	
			5	394739.47	1661858.36	
			1	394739.60	1661857.32	
		:И-04/чзу1		1	394671.39	1662142.89
			2	394664.86	1662152.14	
			3	394680.69	1662163.07	
			4	394678.76	1662165.47	
			5	394677.55	1662164.55	
			6	394665.68	1662155.54	
			7	394662.68	1662153.10	
			8	394669.47	1662144.57	
			1	394671.39	1662142.89	

Номер существующего земельного участка/ Условный номер образуемого земельного участка	Условный номер части земельного участка	Общая площадь, кв.м.	Номер поворотной точки	Координаты		Характеристика
				X	Y	
	:Л-01/чзу1		1	394623.45	1662019.52	Публичный сервитут для прохода и проезда
			2	394631.04	1662021.04	
			3	394649.08	1662034.85	
			4	394646.33	1662038.37	
			5	394634.82	1662029.57	
			6	394617.67	1662027.09	
			7	394617.86	1662026.61	
			1	394623.45	1662019.52	
	:Л-12/чзу1		1	394499.60	1661970.36	Публичный сервитут для прохода и проезда
			2	394519.01	1661982.01	
			3	394538.51	1662000.71	
			4	394531.77	1662014.12	
			5	394541.11	1662020.64	
			6	394538.26	1662024.76	
			7	394525.40	1662015.80	
			8	394532.74	1662000.71	
			9	394519.98	1661988.46	
			10	394519.84	1661988.34	
			11	394521.29	1661986.30	

Номер существующего земельного участка/ Условный номер образуемого земельного участка	Условный номер части земельного участка	Общая площадь, кв.м.	Номер поворотной точки	Координаты		Характеристика
				X	Y	
			12	394498.27	1661972.44	
			1	394499.60	1661970.36	

II этап межевания:

- уточнение границ 2 декларированного земельного участка –
- перераспределение 77 существующих уточнённых земельных участков согласно фактическому землепользованию и утверждённых в составе проекта планировки территории красным линиям;
- перераспределение 4 образуемых на I этапе земельных участков, согласно фактическому землепользованию
- образование 10 земельных участков под существующими объектами капитального строительства согласно фактическому землепользованию;
- образование 11 земельных участков для планируемых, утвержденным проектом планировки, объектов капитального строительства при возможности образования данных земельных участков;
- снятие ЗУ :Д-04 с учета, после окончания действия договора аренды;
- образование 3 частей образуемых земельных участков для прохода и проезда неограниченного круга лиц;

Схема расположения образуемых на II этапе земельных участков приведена на рисунке 3.

Характеристики образуемых на II этапе земельных участков на сведены в таблицу 6

Характеристики изменяемых на II этапе земельных участков сведены в таблицу 7.

Характеристики образуемых на II этапе частей земельных участков сведены в таблицу 8.

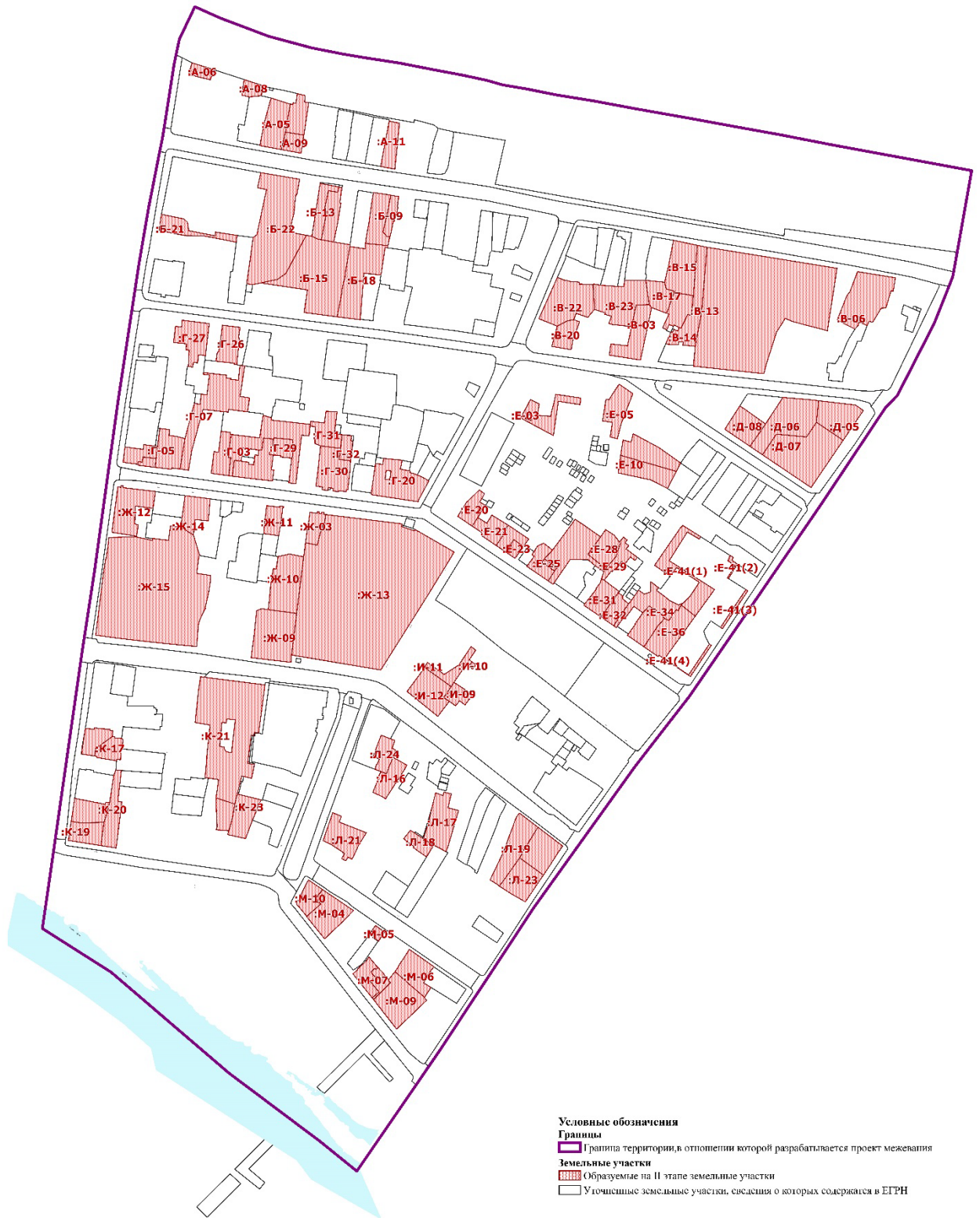


Рис.3. Схема расположения образуемых на II этапе земельных участков

## Ведомость образуемых земельных участков на II этапе

Условный номер	Площадь, кв.м.	Вид разрешённого использования	Адрес	Номер поворотной точки	Координаты		Способ образования участка	Планируемая зона по ПЗЗ КГО
					X	Y		
Образуемые земельные участки								
:А-05	1104	Малоэтажная многоквартирная жилая застройка (2.1.1)	г Камышлов, ул Красных Орлов, дом 49	1	395270.47	1661856.00	Образование путем перераспределения <b>ЗУ 66:46:0103002:655</b> ЗУ 66:46:0103002:668 и земель кадастрового квартала 66:46:0103002, государственная собственность на которые не разграничена	Ж-2
				2	395271.00	1661856.12		
				3	395294.00	1661860.48		
				4	395317.18	1661866.85		
				5	395319.54	1661867.81		
				6	395313.38	1661887.26		
				7	395288.82	1661883.14		
				8	395284.48	1661882.42		
				9	395266.41	1661878.25		
				10	395269.42	1661861.64		
:А-06	277	Ведение огородничества (13.2)	город Камышлов, пер.Пионерский 20	1	395343.85	1661782.50	Образование из земель кадастрового квартала 66:46:0103002, государственная собственность на которые не разграничена	СХ-3
				2	395347.35	1661783.14		
				3	395355.95	1661785.98		
				4	395350.44	1661803.60		
				5	395348.77	1661808.72		
				6	395346.51	1661807.88		
				7	395342.04	1661806.28		
				8	395340.98	1661805.72		
				9	395338.48	1661804.88		
				10	395338.51	1661804.72		
				11	395339.83	1661799.39		
				12	395340.88	1661794.67		
				13	395342.55	1661788.47		
				14	395343.88	1661782.50		
				:А-08	286	Ведение огородничества (13.2)		
2	395338.73	1661839.66						
3	395332.32	1661859.44						
4	395321.97	1661857.32						
5	395320.90	1661845.11						
1	395322.60	1661837.30						
:А-09	371			1	395266.41	1661878.25	Образование путем перераспределения	Ж-1
				2	395284.48	1661882.42		

Условный номер	Площадь, кв.м.	Вид разрешённого использования	Адрес	Номер поворотной точки	Координаты		Способ образования участка	Планируемая зона по ПЗЗ КГО
					X	Y		
		Для индивидуального жилищного строительства (2.1)	г. Камышлов, ул. Красных Орлов, д. 51	3	395281.34	1661901.35	<b>ЗУ 66:46:0103002:668</b> ЗУ 66:46:0103002:655 и земель кадастрового квартала 66:46:0103002, государственная собственность на которые не разграничена	
				4	395262.75	1661898.55		
				1	395266.41	1661878.25		
:А-10	679	Малоэтажная многоквартирная жилая застройка (2.1.1)	г. Камышлов, ул. Красных Орлов, д. 51а	1	395314.96	1661906.36	Образование из земель кадастрового квартала 66:46:0103002, государственная собственность на которые не разграничена под существующим жилым домом	Ж-2
				2	395281.34	1661901.35		
				3	395284.48	1661882.42		
				4	395288.82	1661883.14		
				5	395313.38	1661887.26		
				6	395313.05	1661889.90		
				7	395314.75	1661890.30		
				8	395314.26	1661893.23		
				9	395324.20	1661894.63		
				10	395322.27	1661902.71		
				11	395315.47	1661902.11		
:А-11	611	Для индивидуального жилищного строительства (2.1)	г. Камышлов, ул. Кр.Орлов, дом 65-67	1	395295.82	1661989.50	Образование путем перераспределения <b>ЗУ 66:46:0103002:72</b> и земель кадастрового квартала 66:46:0103002, государственная собственность на которые не разграничена	Ж-1
				2	395293.61	1662000.15		
				3	395246.18	1661995.34		
				4	395248.97	1661980.73		
				5	395255.94	1661982.09		
				1	395295.82	1661989.50		
:Б-09	359	Для индивидуального жилищного строительства (2.1)	г. Камышлов, ул. Кр. Орлов, дом №42-а	1	395181.39	1661983.21	Образование путем перераспределения <b>ЗУ 66:46:0103002:20</b> ЗУ 66:46:0103002:486 ЗУ 66:46:0103002:636 и земель кадастрового квартала 66:46:0103002, государственная собственность на которые не разграничена	Ж-1
				2	395198.31	1661987.02		
				3	395207.42	1661988.86		
				4	395219.19	1661991.18		
				5	395218.33	1661996.50		
				6	395217.87	1661999.39		
				7	395217.87	1661999.39		
				8	395211.19	1661998.22		
				9	395211.13	1661998.54		
				10	395207.18	1661997.94		
				11	395207.05	1661998.62		
				12	395201.48	1661997.62		
				13	395195.92	1661995.50		

Условный номер	Площадь, кв.м.	Вид разрешённого использования	Адрес	Номер поворотной точки	Координаты		Способ образования участка	Планируемая зона по ПЗЗ КГО
					X	Y		
				14	395192.45	1661994.82		
				15	395192.65	1661993.78		
				16	395192.61	1661993.78		
				17	395183.63	1661992.06		
				18	395175.95	1661990.18		
				19	395176.69	1661987.02		
				1	395181.39	1661983.21		
				:Б-10	973	Для индивидуального жилищного строительства (2.1)		
2	395172.00	1661965.36						
3	395185.55	1661967.56						
4	395190.01	1661968.48						
5	395210.58	1661971.36						
6	395221.61	1661973.17						
7	395222.09	1661973.21						
8	395220.06	1661986.58						
9	395219.19	1661991.18						
10	395207.42	1661988.86						
11	395198.31	1661987.02						
12	395181.39	1661983.21						
13	395176.69	1661987.02						
14	395175.95	1661990.18						
15	395170.98	1661988.98						
16	395167.13	1661988.22						
17	395168.42	1661976.69						
18	395169.33	1661965.52						
:Б-12	723	Для индивидуального жилищного строительства (2.1)	г. Камышлов, ул. Кр.Орлов, дом 34-36				1	395173.27
				2	395202.59	1661925.17		
				3	395203.28	1661922.37		
				4	395218.35	1661925.57		
				5	395223.93	1661926.69		
				6	395222.31	1661936.58		
				7	395227.91	1661937.74		
				8	395227.33	1661940.90		
				9	395217.75	1661939.38		
				10	395211.34	1661938.62		
				11	395211.22	1661939.70		
				12	395188.05	1661935.82		



Условный номер	Площадь, кв.м.	Вид разрешённого использования	Адрес	Номер поворотной точки	Координаты		Способ образования участка	Планируемая зона по ПЗЗ КГО
					X	Y		
:Б-13	622	Для индивидуального жилищного строительства (2.1)	г. Камышлов, ул. Кр.Орлов, дом 34-36	13	395171.02	1661932.21	Образование путем перераспределения <b>ЗУ 66:46:0103002:282</b> ЗУ 66:46:0103002:501 и земель кадастрового квартала 66:46:0103002, государственная собственность на которые не разграничена	Ж-1
				1	395173.27	1661919.45		
				1	395231.43	1661918.24		
				2	395227.91	1661937.74		
				3	395222.31	1661936.58		
				4	395223.93	1661926.69		
				5	395218.35	1661925.57		
				6	395203.28	1661922.37		
				7	395202.59	1661925.17		
				8	395173.27	1661919.45		
				9	395173.87	1661916.00		
:Б-15	3904	Малоэтажная многоквартирная жилая застройка (2.1.1)	г. Камышлов, ул. Свердлова, дом 51а	1	395231.43	1661918.24	Образование из земель кадастрового квартала 66:46:0103002, государственная собственность на которые не разграничена	Ж-2
				1	395177.95	1661903.91		
				2	395176.90	1661909.72		
				3	395173.87	1661916.00		
				4	395173.27	1661919.45		
				5	395171.02	1661932.21		
				6	395168.03	1661949.19		
				7	395166.30	1661948.99		
				8	395141.19	1661944.58		
				9	395132.03	1661943.62		
				10	395132.23	1661942.94		
				11	395119.61	1661940.38		
				12	395119.40	1661940.86		
				13	395112.98	1661939.58		
				14	395108.32	1661938.66		
				15	395093.64	1661935.70		
				16	395098.20	1661901.59		
				17	395121.50	1661905.07		
				18	395128.67	1661856.84		
				19	395132.26	1661874.05		
				20	395138.39	1661882.86		
:Б-18	2074	Для индивидуального жилищного строительства (2.1)	г. Камышлов, ул. Свердлова, дом 55а	1	395177.95	1661903.91	Образование путем перераспределения <b>ЗУ 66:46:0103002:486</b> ЗУ 66:46:0103002:20	Ж-1
				1	395093.64	1661935.70		
				2	395108.32	1661938.66		
				3	395112.98	1661939.58		
				4	395119.40	1661940.86		

Условный номер	Площадь, кв.м.	Вид разрешённого использования	Адрес	Номер поворотной точки	Координаты		Способ образования участка	Планируемая зона по ПЗЗ КГО						
					X	Y								
				5	395119.61	1661940.38	ЗУ 66:46:0103002:636 и земель кадастрового квартала 66:46:0103002, государственная собственность на которые не разграничена							
				6	395132.23	1661942.94								
				7	395132.03	1661943.62								
				8	395141.19	1661944.58								
				9	395166.30	1661948.99								
				10	395163.92	1661964.56								
				11	395169.37	1661965.08								
				12	395169.33	1661965.52								
				13	395168.42	1661976.69								
				14	395167.13	1661988.22								
				15	395164.93	1661987.78								
				16	395164.94	1661987.66								
				17	395165.25	1661985.21								
				18	395160.34	1661984.61								
				19	395136.77	1661980.97								
				20	395137.30	1661976.21								
				21	395137.80	1661971.80								
				22	395138.73	1661963.44								
				23	395091.27	1661959.76								
				24	395090.68	1661959.72								
				25	395090.97	1661957.47								
				:Б-21	724	Земельные участки (территории) общего пользования (12.0)			г Камышлов, ул Урицкого, дом 16-а	1	395093.64	1661935.70	Образование из земель кадастрового квартала 66:46:0103002, государственная собственность на которые не разграничена	
										1	395199.47	1661754.28		
										2	395194.80	1661777.54		
										3	395191.26	1661781.22		
4	395182.63	1661782.42												
5	395177.30	1661809.68												
6	395181.24	1661810.04												
7	395177.80	1661832.42												
8	395170.75	1661831.58												
9	395173.69	1661816.49												
10	395173.69	1661816.49												
11	395177.21	1661798.51												
12	395177.61	1661779.90												
13	395177.56	1661778.34												
14	395182.95	1661751.76												
:Б-22	4311	Служебные гаражи (4.0)		1	395199.47	1661754.28	Образование	Ж-2						
				1	395235.82	1661897.03								

Условный номер	Площадь, кв.м.	Вид разрешённого использования	Адрес	Номер поворотной точки	Координаты		Способ образования участка	Планируемая зона по ПЗЗ КГО
					X	Y		
				2	395234.52	1661896.83	из земель кадастрового квартала 66:46:0103002, государственная собственность на которые не разграничена	
				3	395219.90	1661894.23		
				4	395220.08	1661893.27		
				5	395210.00	1661891.94		
				6	395201.21	1661891.30		
				7	395195.22	1661889.74		
				8	395181.07	1661886.66		
				9	395177.95	1661903.91		
				10	395138.39	1661882.86		
				11	395132.26	1661874.05		
				12	395128.67	1661856.84		
				13	395126.91	1661848.35		
				14	395126.91	1661848.35		
				15	395127.81	1661842.39		
				16	395131.24	1661842.87		
				17	395152.15	1661845.79		
				18	395175.56	1661849.07		
				19	395178.40	1661852.87		
				20	395225.06	1661862.84		
				21	395227.02	1661853.68		
				22	395242.56	1661857.00		
				:В-03	1123	Малоэтажная многоквартирная жилая застройка (2.1.1)		
2	395065.63	1662218.35						
3	395063.81	1662235.64						
4	395083.00	1662239.65						
5	395092.38	1662241.69						
6	395105.82	1662244.57						
7	395106.39	1662258.10						
8	395103.11	1662260.50						
9	395103.11	1662260.50						
10	395048.99	1662249.01						
:В-06	2148	Малоэтажная многоквартирная жилая застройка (2.1.1)	г. Камышлов, ул. Красных Орлов, дом 74	1	395054.08	1662216.87	Образование из земель кадастрового квартала 66:46:0103002, государственная собственность на которые не разграничена	Ж-2
				2	395090.19	1662452.21		
				3	395115.21	1662462.13		
				4	395120.09	1662465.46		
				5	395140.33	1662473.14		
				5	395134.04	1662512.21		

Условный номер	Площадь, кв.м.	Вид разрешённого использования	Адрес	Номер поворотной точки	Координаты		Способ образования участка	Планируемая зона по ПЗЗ КГО						
					X	Y								
				6	395120.37	1662510.13								
				7	395120.27	1662507.73								
				8	395102.84	1662502.56								
				9	395102.56	1662497.64								
				10	395088.08	1662488.87								
				11	395089.12	1662485.23								
				12	395084.55	1662483.15								
				13	395087.69	1662476.66								
				14	395087.88	1662474.54								
				15	395084.88	1662474.06								
				16	395081.07	1662470.58								
				1	395090.19	1662452.21								
				:В-13	12971	Дошкольное, начальное и среднее общее образование (3.5.1) Дошкольное, начальное и среднее общее образование				1	395042.73	1662303.65	Образование путем перераспределения <b>ЗУ 66:46:0103002:18</b> и земель кадастрового квартала 66:46:0103002, государственная собственность на которые не разграничена	ОД (С-7)
										2	395043.44	1662303.73		
										3	395063.16	1662305.62		
										4	395078.70	1662308.46		
										5	395100.08	1662312.38		
6	395165.49	1662317.67												
7	395143.72	1662452.05												
8	395141.75	1662451.69												
9	395111.76	1662447.12												
10	395091.01	1662443.84												
11	395079.28	1662442.04												
12	395083.55	1662425.99												
13	395084.61	1662421.98												
14	395088.84	1662406.13												
15	395092.14	1662398.45												
16	395087.42	1662395.52												
17	395078.13	1662389.72												
18	395045.38	1662379.11												
19	395035.52	1662376.55												
20	395034.97	1662376.39												
:В-14	1408	Территории общего пользования (12.0)		1	395042.73	1662303.65	Образование из земель кадастрового квартала 66:46:0103002, государственная собственность на которые не разграничена							
				2	395077.52	1662280.24								
				3	395078.25	1662280.56								
				4	395077.54	1662282.04								
				5	395080.72	1662283.68								

Условный номер	Площадь, кв.м.	Вид разрешённого использования	Адрес	Номер поворотной точки	Координаты		Способ образования участка	Планируемая зона по ПЗЗ КГО
					X	Y		
				6	395078.95	1662287.52		
				7	395080.86	1662288.40		
				8	395082.70	1662289.20		
				9	395082.40	1662289.88		
				10	395081.91	1662290.96		
				11	395096.25	1662297.81		
				12	395095.17	1662300.57		
				13	395101.66	1662302.49		
				14	395115.45	1662303.61		
				15	395167.55	1662307.82		
				16	395165.49	1662317.67		
				17	395100.08	1662312.38		
				18	395078.70	1662308.46		
				19	395063.16	1662305.62		
				20	395064.50	1662292.81		
				21	395067.51	1662293.17		
				22	395067.85	1662288.40		
				23	395064.77	1662288.28		
				24	395064.75	1662287.08		
				25	395065.34	1662277.27		
				1	395066.00	1662275.19		
:В-15	1458	Для индивидуального жилищного строительства (2.1)	г.Камышлов, улица Красных Орлов, д. 66	1	395172.71	1662283.12	Образование из земель кадастрового квартала 66:46:0103002, государственная собственность на которые не разграничена	Ж-1
				2	395167.55	1662307.82		
				3	395115.45	1662303.61		
				4	395116.57	1662297.85		
				5	395117.94	1662288.08		
				6	395119.93	1662284.24		
				7	395122.59	1662275.51		
				8	395129.36	1662273.99		
				9	395145.95	1662277.75		
				10	395145.95	1662277.75		
				11	395145.95	1662277.75		
				12	395160.09	1662280.68		
				1	395172.71	1662283.12		
:В-16	740*	Предпринимательство (4.0)	г. Камышлов, ул. Свердлова, дом 69-а	1	395096.48	1662278.48	Образование путем перераспределения ЗУ <b>66:46:0103002:28</b>	ОД(К)
				2	395097.33	1662276.15		
				3	395119.93	1662284.24		
				4	395117.94	1662288.08		

Условный номер	Площадь, кв.м.	Вид разрешённого использования	Адрес	Номер поворотной точки	Координаты		Способ образования участка	Планируемая зона по ПЗЗ КГО						
					X	Y								
				5	395116.57	1662297.85	и земель кадастрового квартала 66:46:0103002, государственная собственность на которые не разграничена							
				6	395115.45	1662303.61								
				7	395101.66	1662302.49								
				8	395095.17	1662300.57								
				9	395096.25	1662297.81								
				10	395081.91	1662290.96								
				11	395085.23	1662283.68								
				12	395083.80	1662283.04								
				13	395085.76	1662278.68								
				14	395080.30	1662276.23								
				15	395082.37	1662271.87								
				1	395096.48	1662278.48								
				:B-17	666*	Предпринимательство (4.0)				1	395129.36	1662273.99	Образование из земель кадастрового квартала 66:46:0103002, государственная собственность на которые не разграничена	ОД(К)
										2	395122.59	1662275.51		
										3	395119.93	1662284.24		
4	395097.33	1662276.15												
5	395103.11	1662260.50												
6	395106.39	1662258.10												
7	395131.42	1662254.38												
1	395129.36	1662273.99												
:B-20	567	Для индивидуального жилищного строительства (2.1)	г. Камышлов, ул. Свердлова, дом 65-а	1	395063.17	1662157.42	Образование путем перераспределения <b>ЗУ 66:46:0103002:227</b> и земель кадастрового квартала 66:46:0103002, государственная собственность на которые не разграничена	Ж-1						
				2	395084.04	1662163.03								
				3	395089.65	1662173.92								
				4	395090.60	1662180.24								
				5	395088.55	1662186.17								
				6	395069.44	1662179.28								
				7	395059.70	1662177.56								
				1	395063.17	1662157.42								
:B-22	1898	Для индивидуального жилищного строительства (2.1)	г. Камышлов, ул. Маяковского, дом 14	1	395091.71	1662144.09	Образование из земель кадастрового квартала 66:46:0103002, государственная собственность на которые не разграничена	Ж-1						
				2	395134.48	1662163.19								
				3	395131.03	1662171.80								
				4	395131.57	1662172.04								
				5	395130.24	1662176.04								
				6	395129.72	1662180.12								
				7	395130.12	1662180.24								
				8	395129.37	1662186.09								
				9	395127.56	1662185.85								
				10	395127.23	1662192.05								

Условный номер	Площадь, кв.м.	Вид разрешённого использования	Адрес	Номер поворотной точки	Координаты		Способ образования участка	Планируемая зона по ПЗЗ КГО
					X	Y		
:В-23	1898	Для индивидуального жилищного строительства (2.1)	г. Камышлов, ул. Маяковского, дом 14	1	395127.40	1662195.97	Образование из земель кадастрового квартала 66:46:0103002, государственная собственность на которые не разграничена	Ж-1
				2	395126.68	1662200.30		
				3	395101.29	1662201.62		
				4	395093.15	1662194.61		
				5	395097.33	1662182.52		
				6	395090.60	1662180.24		
				7	395089.65	1662173.92		
				8	395084.04	1662163.03		
				9	395091.71	1662144.09		
				10	395131.42	1662254.38		
				11	395106.39	1662258.10		
				12	395105.82	1662244.57		
				13	395083.56	1662239.77		
				14	395085.82	1662219.63		
				15	395086.76	1662216.43		
				16	395094.18	1662219.15		
				17	395096.34	1662212.11		
				18	395097.74	1662212.67		
				19	395101.29	1662201.62		
:Г-02	1016	Магазины (4.4)	город Камышлов, улица Карла Маркса, 31	1	395126.68	1662200.30	Образование путем перераспределения <b>ЗУ 66:46:0103002:1919</b> ЗУ 66:46:0103002:332 и земель кадастрового квартала 66:46:0103002, государственная собственность на которые не разграничена	ОД(К)
				2	395127.50	1662200.66		
				3	395126.40	1662207.62		
				4	395125.07	1662224.51		
				5	395125.38	1662225.44		
				6	395124.74	1662228.92		
				7	395124.74	1662231.80		
				8	395131.32	1662232.60		
				9	395131.42	1662254.38		
				10	394929.04	1661827.70		
				1	394945.40	1661829.62		
				2	394944.98	1661833.78		
				3	394944.84	1661834.78		
				4	394944.59	1661836.54		
				5	394943.41	1661844.71		
				6	394941.35	1661844.51		
				7	394940.77	1661849.51		
				8	394947.74	1661850.35		
				9	394951.07	1661850.83		
				10				

Условный номер	Площадь, кв.м.	Вид разрешённого использования	Адрес	Номер поворотной точки	Координаты		Способ образования участка	Планируемая зона по ПЗЗ КГО
					X	Y		
				11	394950.58	1661854.28		
				12	394956.07	1661854.92		
				13	394955.98	1661858.08		
				14	394968.46	1661859.64		
				15	394967.41	1661869.69		
				16	394960.52	1661869.21		
				17	394954.27	1661866.28		
				18	394951.12	1661865.80		
				19	394950.88	1661869.73		
				20	394935.51	1661867.89		
				21	394935.30	1661870.45		
				22	394925.83	1661869.17		
				23	394924.05	1661868.93		
				24	394926.24	1661850.31		
				25	394928.87	1661828.98		
				1	394929.04	1661827.70		
:Г-03	1898	Земельные участки (территории) общего пользования (12.0)	город Камышлов, улица Карла Маркса	1	394982.58	1661908.16	Образование из земель кадастрового квартала 66:46:0103002, государственная собственность на которые не разграничена	
				2	394980.81	1661907.96		
				3	394970.66	1661906.84		
				4	394971.50	1661899.11		
				5	394951.24	1661896.67		
				6	394951.24	1661896.67		
				7	394951.24	1661896.67		
				8	394943.44	1661895.75		
				9	394939.93	1661895.31		
				10	394936.20	1661894.87		
				11	394922.05	1661893.15		
				12	394921.21	1661893.07		
				13	394922.07	1661885.78		
				14	394923.75	1661885.98		
				15	394947.70	1661888.86		
				16	394949.71	1661889.86		
				17	394954.22	1661890.22		
				18	394962.74	1661890.02		
				19	394966.76	1661889.98		
				20	394968.54	1661870.85		
				21	394967.41	1661869.69		
				22	394968.46	1661859.64		



Условный номер	Площадь, кв.м.	Вид разрешённого использования	Адрес	Номер поворотной точки	Координаты		Способ образования участка	Планируемая зона по ПЗЗ КГО
					X	Y		
				23	394955.98	1661858.08		
				24	394956.07	1661854.92		
				25	394958.23	1661838.06		
				26	394955.84	1661837.74		
				27	394955.68	1661838.82		
				28	394949.63	1661838.10		
				29	394948.30	1661836.90		
				30	394944.59	1661836.54		
				31	394944.84	1661834.78		
				32	394944.98	1661833.78		
				33	394945.40	1661829.62		
				34	394929.04	1661827.70		
				35	394929.58	1661823.77		
				36	394948.04	1661825.93		
				37	394948.38	1661823.21		
				38	394972.15	1661826.25		
				39	394968.61	1661855.80		
				40	394979.52	1661857.40		
				41	394991.95	1661859.32		
				42	394989.39	1661868.05		
				43	394987.00	1661867.73		
				44	394983.38	1661900.51		
				1	394982.58	1661908.16		
:Г-04	625	Предпринимательство (4.0)	г. Камышлов, ул. К.Маркса, дом 31	1	394929.58	1661823.78	Образование из земель кадастрового квартала 66:46:0103002, государственная собственность на которые не разграничена	ОД(К)
				2	394932.04	1661805.81		
				3	394932.27	1661805.84		
				4	394948.41	1661807.82		
				5	394954.44	1661808.60		
				6	394953.82	1661813.35		
				7	394975.43	1661816.05		
				8	394974.24	1661825.87		
				9	394974.24	1661825.87		
				10	394974.24	1661825.87		
				11	394972.24	1661825.54		
				12	394972.16	1661826.24		
				13	394948.39	1661823.23		
				14	394948.05	1661825.92		
				1	394929.58	1661823.78		

Условный номер	Площадь, кв.м.	Вид разрешённого использования	Адрес	Номер поворотной точки	Координаты		Способ образования участка	Планируемая зона по ПЗЗ КГО
					X	Y		
Г-05	953	Предпринимательство (4.0)	г. Камышлов, ул. К.Маркса, дом 25	1	394938.24	1661747.67	Образование путем перераспределения <b>ЗУ 66:46:0103002:144</b> и земель кадастрового квартала 66:46:0103002, государственная собственность на которые не разграничена	ОД(К)
				2	394939.63	1661747.84		
				3	394947.33	1661748.76		
				4	394958.22	1661750.07		
				5	394978.30	1661752.63		
				6	394977.32	1661760.89		
				7	394977.10	1661762.87		
				8	394971.12	1661762.23		
				9	394970.54	1661766.59		
				10	394970.15	1661769.36		
				11	394967.94	1661778.60		
				12	394936.43	1661773.41		
				13	394937.54	1661765.12		
				14	394936.21	1661764.96		
				Г-07	2174	Земельные участки (территории) общего пользования (12.0)		
2	394936.43	1661773.41						
3	394967.94	1661778.60						
4	395004.14	1661788.30						
5	395003.36	1661794.17						
6	395013.78	1661795.49						
7	395013.17	1661801.30						
8	395033.66	1661803.81						
9	395034.27	1661797.56						
10	395036.05	1661797.76						
11	395033.34	1661821.58						
12	395030.58	1661821.26						
13	395030.04	1661825.96						
14	395029.14	1661825.85						
15	395028.23	1661833.74						
16	395043.63	1661835.54						
17	395043.23	1661837.76						
18	395043.00	1661840.33						
19	395018.69	1661836.59						
20	395011.44	1661835.47						
21	395009.92	1661845.36						
22	394998.55	1661843.62						
23	394995.55	1661843.15						
24	394998.17	1661823.47						

Условный номер	Площадь, кв.м.	Вид разрешённого использования	Адрес	Номер поворотной точки	Координаты		Способ образования участка	Планируемая зона по ПЗЗ КГО
					X	Y		
:Г-20	1696	Предпринимательство (4.0)	г. Камышлов, ул. К.Маркса, дом 37а	24	394996.70	1661823.32	Образование путем перераспределения <b>ЗУ 66:46:0103002:150</b> и земель кадастрового квартала 66:46:0103002, государственная собственность на которые не разграничена	ОД(К)
				25	394995.22	1661823.18		
				26	394995.62	1661818.54		
				27	394998.14	1661797.11		
				28	394970.85	1661789.87		
				29	394955.63	1661785.67		
				30	394935.23	1661782.29		
				1	394936.43	1661773.41		
				1	394902.66	1662019.44		
				2	394904.19	1662009.15		
				3	394909.95	1661970.88		
				4	394911.72	1661971.12		
				5	394939.07	1661975.01		
				6	394942.08	1661975.29		
				7	394941.24	1661983.05		
				8	394947.48	1661983.77		
				9	394945.51	1662002.95		
				10	394936.49	1662001.07		
				11	394935.54	1662005.51		
				12	394934.55	1662010.15		
				13	394934.25	1662011.35		
				14	394932.76	1662010.99		
				15	394931.25	1662016.20		
				16	394930.30	1662018.48		
17	394929.82	1662019.64						
18	394928.24	1662023.32						
19	394928.24	1662023.32						
20	394924.96	1662029.29						
21	394924.46	1662030.13						
22	394924.23	1662030.53						
23	394904.28	1662019.68						
1	394902.66	1662019.44						
1	394935.09	1661986.42						
2	394935.04	1661986.82						
3	394934.52	1661990.58						
4	394934.51	1661990.70						
5	394934.42	1661991.34						
6	394925.46	1661990.30						

Условный номер	Площадь, кв.м.	Вид разрешённого использования	Адрес	Номер поворотной точки	Координаты		Способ образования участка	Планируемая зона по ПЗЗ КГО
					X	Y		
				7	394925.58	1661989.30		
				8	394926.04	1661985.33		
				9	394934.03	1661986.30		
				1	394935.09	1661986.42		
:Г-26	739	Малоэтажная многоквартирная жилая застройка (2.1.1)	г Камышлов, ул Свердлова, д 32	1	395085.03	1661817.21	Образование путем перераспределения <b>ЗУ 66:46:0103002:625</b> и земель кадастрового квартала 66:46:0103002, государственная собственность на которые не разграничена	Ж-2
				2	395084.62	1661820.49		
				3	395082.77	1661835.54		
				4	395082.18	1661835.50		
				5	395081.49	1661835.38		
				6	395071.79	1661833.94		
				7	395071.64	1661834.90		
				8	395067.22	1661834.42		
				9	395053.45	1661832.98		
				10	395044.24	1661832.18		
				11	395044.74	1661829.42		
				12	395045.68	1661829.50		
				13	395047.77	1661810.84		
				14	395048.65	1661810.84		
				15	395052.26	1661811.24		
				16	395056.96	1661812.04		
				17	395056.87	1661812.80		
				18	395062.44	1661814.61		
				19	395084.64	1661817.17		
:Г-27	1063	Малоэтажная многоквартирная жилая застройка (2.1.1)	г Камышлов, ул Свердлова, д 28	1	395067.13	1661766.73	Образование из земель кадастрового квартала 66:46:0103002, государственная собственность на которые не разграничена под существующий многоквартирный жилой дом	Ж-2
				2	395083.86	1661768.77		
				3	395083.05	1661775.02		
				4	395090.18	1661775.82		
				5	395089.35	1661782.06		
				6	395086.69	1661803.68		
				7	395086.58	1661803.64		
				8	395053.71	1661799.79		
				9	395054.50	1661792.71		
				10	395046.10	1661791.63		
				11	395046.70	1661787.23		
				12	395041.73	1661786.67		
				13	395042.43	1661781.98		
				14	395047.62	1661782.38		

Условный номер	Площадь, кв.м.	Вид разрешённого использования	Адрес	Номер поворотной точки	Координаты		Способ образования участка	Планируемая зона по ПЗЗ КГО
					X	Y		
				15	395059.49	1661782.98		
				16	395059.69	1661779.66		
				17	395065.69	1661780.18		
				1	395067.13	1661766.73		
:Г-28	141	Магазины (4.4)	г Камышлов, ул Карла Маркса, д 23д,	1	394947.32	1661748.76	Образование путем перераспределения <b>ЗУ 66:46:0103002:513</b> 66:46:0103002:144 66:46:0103002:641 и земель кадастрового квартала 66:46:0103002, государственная собственность на которые не разграничена	ОД(К)
				2	394939.63	1661747.84		
				3	394938.24	1661747.68		
				4	394940.32	1661729.94		
				5	394941.42	1661730.06		
				6	394944.11	1661730.46		
				7	394943.54	1661734.43		
				8	394948.92	1661735.07		
				9	394947.64	1661746.15		
:Г-29	402	Магазины (4.4)	г Камышлов, ул Карла Маркса, д 29-а	1	394968.54	1661870.85	Образование путем перераспределения <b>ЗУ 66:46:0103002:332</b> ЗУ 66:46:0103002:1919 и земель кадастрового квартала 66:46:0103002, государственная собственность на которые не разграничена	ОД(К)
				2	394966.76	1661889.98		
				3	394962.74	1661890.02		
				4	394954.22	1661890.22		
				5	394949.71	1661889.86		
				6	394947.70	1661888.86		
				7	394948.80	1661877.41		
				8	394950.42	1661877.57		
				9	394950.88	1661869.73		
				10	394951.12	1661865.80		
				11	394954.27	1661866.28		
				12	394960.52	1661869.21		
				13	394967.41	1661869.69		
				:Г-30	1284	Магазины (4.4)		
2	394937.70	1661916.16						
3	394953.53	1661917.96						
4	394960.34	1661918.72						
5	394958.14	1661936.94						
6	394957.87	1661939.30						
7	394946.43	1661937.86						
8	394945.03	1661949.63						
9	394933.93	1661948.83						
10	394915.08	1661946.79						

Условный номер	Площадь, кв.м.	Вид разрешённого использования	Адрес	Номер поворотной точки	Координаты		Способ образования участка	Планируемая зона по ПЗЗ КГО		
					X	Y				
				11	394914.90	1661946.63				
				12	394915.06	1661945.38				
				13	394913.10	1661945.14				
				14	394913.60	1661940.70				
				15	394913.98	1661937.30				
				16	394912.96	1661937.18				
				17	394913.69	1661931.29				
				18	394916.67	1661931.69				
				19	394917.25	1661926.61				
				20	394914.35	1661926.17				
				21	394915.01	1661920.25				
				22	394917.97	1661920.65				
				1	394918.76	1661913.96			Образование путем перераспределения <b>ЗУ 66:46:0103002:665</b> и земель кадастрового квартала 66:46:0103002, государственная собственность на которые не разграничена	ОД(К)
				2	394985.77	1661908.56				
				3	394983.96	1661922.61				
				4	394996.08	1661924.33				
				5	394995.53	1661935.66				
				6	394986.85	1661934.66				
				7	394972.92	1661933.10				
				8	394971.94	1661941.02				
				9	394957.87	1661939.30				
				10	394958.14	1661936.94				
11	394960.34	1661918.72								
12	394962.88	1661912.76								
13	394969.13	1661912.96								
14	394980.14	1661913.20								
14	394980.81	1661907.96	Образование путем перераспределения <b>ЗУ 66:46:0103002:86</b> ЗУ 66:46:0103002:509 и земель кадастрового квартала 66:46:0103002, государственная собственность на которые не разграничена	П-6						
1	394985.77	1661908.56								
1	394946.43	1661937.86								
2	394957.87	1661939.30								
3	394959.50	1661939.50								
4	394971.94	1661941.02								
5	394970.74	1661950.71								
6	394965.84	1661950.07								
7	394965.71	1661950.43								
8	394965.29	1661951.19								
9	394964.58	1661951.87								
10	394945.03	1661949.63								

Условный номер	Площадь, кв.м.	Вид разрешённого использования	Адрес	Номер поворотной точки	Координаты		Способ образования участка	Планируемая зона по ПЗЗ КГО
					X	Y		
:Г-34	479	Предпринимательство (4.0)	г Камышлов, ул Урицкого, д 10	1	394946.43	1661937.86	Образование путем перераспределения <b>ЗУ 66:46:0103002:641</b> ЗУ 66:46:0103002:513 ЗУ 66:46:0103002:144 и земель кадастрового квартала 66:46:0103002, государственная собственность на которые не разграничена	ОД(К)
				1	394960.14	1661748.00		
				2	394959.81	1661750.28		
				3	394958.22	1661750.08		
				4	394947.32	1661748.76		
				5	394947.64	1661746.15		
				6	394948.92	1661735.07		
				7	394943.54	1661734.43		
				8	394944.11	1661730.46		
				9	394941.42	1661730.06		
				10	394943.36	1661714.69		
				11	394956.42	1661716.33		
				12	394959.22	1661716.73		
				13	394956.83	1661735.39		
				14	394961.70	1661736.07		
15	394960.57	1661744.47						
:Д-05	1234	Предпринимательство (4.0)	г. Камышлов, ул. Ленина, 17	1	394960.14	1661748.00	Образование из земель кадастрового квартала 66:46:0103002, государственная собственность на которые не разграничена под существующим индивидуальным домом	ОД (С-1)
				2	395007.04	1662432.83		
				3	395002.56	1662471.02		
				4	394996.93	1662479.27		
				5	394966.20	1662458.37		
				6	394984.74	1662430.83		
:Д-06	2073	Малоэтажная многоквартирная жилая застройка (2.1.1)	г. Камышлов, ул. Свердлова, 52	1	395007.04	1662432.83	Образование из земель кадастрового квартала 66:46:0103002, государственная собственность на которые не разграничена	Ж-2
				2	394959.94	1662362.10		
				3	394975.87	1662373.47		
				4	394982.99	1662378.15		
				5	395009.27	1662395.48		
				6	395010.48	1662395.60		
				7	395008.07	1662424.11		
				8	395007.04	1662432.83		
				9	394984.74	1662430.83		
				10	394969.55	1662420.50		
				11	394972.42	1662389.32		
:Д-07	2864			1	394951.22	1662375.03	Образование	Ж-2
				2	394959.94	1662362.10		
				1	394951.22	1662375.03		
				2	394972.42	1662389.32		

Условный номер	Площадь, кв.м.	Вид разрешённого использования	Адрес	Номер поворотной точки	Координаты		Способ образования участка	Планируемая зона по ПЗЗ КГО
					X	Y		
		Малозэтажная многоквартирная жилая застройка (2.1.1)	г. Камышлов, ул. Свердлова, 52	3	394969.55	1662420.50	из земель кадастрового квартала 66:46:0103002, государственная собственность на которые не разграничена	
				4	394984.74	1662430.83		
				5	394966.20	1662458.37		
				6	394917.40	1662425.19		
				1	394951.22	1662375.03		
:Д-08	913	Для индивидуального жилищного строительства (2.1)	г. Камышлов, ул. Комсомольская 1	1	394977.48	1662336.08	Образование из земель кадастрового квартала 66:46:0103002, государственная собственность на которые не разграничена под существующим индивидуальным домом	Ж-1
				2	395001.51	1662351.53		
				3	394998.82	1662356.01		
				4	394993.78	1662363.10		
				5	394982.99	1662378.15		
				6	394975.87	1662373.47		
				7	394959.94	1662362.10		
				1	394977.48	1662336.08		
:Е-03	831	Благоустройство территории (12.0.2)	г. Камышлов, ул. Маяковского, д 10	1	395009.83	1662187.53	Образование из земель кадастрового квартала 66:46:0103002, государственная собственность на которые не разграничена	Р-2
				2	395013.57	1662161.59		
				3	395008.62	1662160.59		
				4	394990.97	1662156.10		
				5	394991.90	1662142.53		
				6	394991.90	1662142.53		
				7	395003.58	1662144.53		
				8	395006.45	1662138.85		
				9	395008.20	1662135.41		
				10	394989.14	1662125.28		
				11	394982.58	1662137.57		
				12	394971.07	1662159.07		
				13	394975.07	1662159.67		
				14	395006.40	1662164.23		
				15	395003.90	1662180.80		
				16	395003.04	1662186.53		
				17	395009.83	1662187.53		
				1	395009.83	1662187.53		
				1	394991.06	1662137.57		
				2	394993.22	1662131.97		
				3	394988.56	1662130.16		
				4	394988.56	1662130.16		
				5	394986.40	1662135.81		
				1	394991.06	1662137.57		
:Е-05	1115			1	395024.19	1662226.88	Образование	Ж-1



Условный номер	Площадь, кв.м.	Вид разрешённого использования	Адрес	Номер поворотной точки	Координаты		Способ образования участка	Планируемая зона по ПЗЗ КГО
					X	Y		
		Для индивидуального жилищного строительства (2.1)	г Камышлов, ул Комсомольская, д 4	2	395014.29	1662241.33	из земель кадастрового квартала 66:46:0103002, государственная собственность на которые не разграничена после перераспределения <b>ЗУ 66:46:0103002:42</b>	
				3	395013.11	1662240.69		
				4	394983.89	1662229.28		
				5	394974.73	1662227.00		
				6	394967.79	1662225.20		
				7	394969.64	1662217.67		
				8	394971.21	1662217.91		
				9	394984.51	1662220.11		
				10	394986.20	1662209.90		
				11	395008.34	1662213.31		
				12	395007.96	1662216.79		
				13	395011.32	1662218.51		
				14	395023.05	1662226.16		
				1	395024.19	1662226.88		
				:E-09	1115	Для индивидуального жилищного строительства (2.1)		
2	394966.36	1662231.00						
3	394964.31	1662239.33						
4	394972.84	1662241.57						
5	394958.31	1662268.47						
6	394942.73	1662290.48						
7	394934.02	1662286.04						
1	394950.54	1662228.64						
:E-10	979	Для индивидуального жилищного строительства (2.1)	г Камышлов, ул Комсомольская, д 6б	1	394932.48	1662225.96	Образование из земель кадастрового квартала 66:46:0103002, государственная собственность на которые не разграничена	Ж-1
				2	394950.54	1662228.64		
				3	394934.02	1662286.04		
				4	394916.34	1662276.99		
				5	394925.23	1662259.70		
				6	394930.13	1662236.52		
				1	394932.48	1662225.96		
:E-20	526*	Предпринимательство (4.0)	г. Камышлов, ул. К. Маркса, дом 37	1	394887.58	1662060.23	Образование путем перераспределения <b>ЗУ 66:46:0103002:10</b> и земель кадастрового квартала 66:46:0103002, государственная собственность на которые не разграничена	ОД(К)
				2	394888.89	1662061.07		
				3	394901.83	1662069.24		
				4	394914.84	1662082.57		
				5	394910.84	1662087.89		
				6	394905.98	1662085.25		
				7	394902.32	1662083.01		
				8	394898.82	1662089.05		
				9	394886.42	1662081.01		

Условный номер	Площадь, кв.м.	Вид разрешённого использования	Адрес	Номер поворотной точки	Координаты		Способ образования участка	Планируемая зона по ПЗЗ КГО						
					X	Y								
				10	394878.99	1662076.32								
				11	394877.71	1662075.08								
				12	394877.64	1662075.04								
				1	394887.58	1662060.23								
:E-21	603*	Предпринимательство (4.0)	г. Камышлов, ул. К. Маркса, дом № 41	1	394857.49	1662099.98	Образование путем перераспределения <b>ЗУ 66:46:0103002:6</b> ЗУ 66:46:0103002:7 ЗУ 66:46:0103002:45 и земель кадастрового квартала 66:46:0103002, государственная собственность на которые не разграничена	ОД(К)						
				2	394867.98	1662084.53								
				3	394870.23	1662086.05								
				4	394877.64	1662075.04								
				5	394877.71	1662075.08								
				6	394878.99	1662076.32								
				7	394886.42	1662081.01								
				8	394880.48	1662090.21								
				9	394888.87	1662095.62								
				10	394878.51	1662112.47								
				11	394869.85	1662107.15								
				12	394869.02	1662107.71								
				:E-22	415*	Предпринимательство (4.0)			г. Камышлов, ул. К. Маркса, дом № 43	1	394850.71	1662109.95	Образование путем перераспределения <b>ЗУ 66:46:0103002:7</b> ЗУ 66:46:0103002:6 ЗУ 66:46:0103002:45 и земель кадастрового квартала 66:46:0103002, государственная собственность на которые не разграничена	ОД(К)
2	394857.49	1662099.98												
3	394869.02	1662107.71												
4	394869.85	1662107.15												
5	394878.51	1662112.47												
6	394864.21	1662133.53												
7	394856.45	1662128.08												
8	394857.94	1662126.24												
9	394863.48	1662118.19												
10	394853.66	1662111.87												
1	394850.71	1662109.95												
:E-23	179*	Предпринимательство (4.0)	г. Камышлов, ул. К. Маркса, дом № 43				1	394844.21		1662119.56	Образование путем перераспределения <b>ЗУ 66:46:0103002:45</b> ЗУ 66:46:0103002:6 ЗУ 66:46:0103002:7 и земель кадастрового квартала 66:46:0103002, государственная собственность на которые не разграничена	ОД(К)		
							2	394845.56		1662117.55				
				3	394850.71	1662109.95								
				4	394853.66	1662111.87								
				5	394863.48	1662118.19								
				6	394857.94	1662126.24								
				7	394856.45	1662128.08								
				1	394844.21	1662119.56								
:E-24	544*			1	394835.99	1662131.60	Образование	ОД(К)						

Условный номер	Площадь, кв.м.	Вид разрешённого использования  Предпринимательство (4.0)	Адрес  г. Камышлов, ул. К.Маркса, дом 45а	Номер поворотной точки	Координаты		Способ образования участка  путем перераспределения <b>ЗУ 66:46:0103002:155</b> и земель кадастрового квартала 66:46:0103002, государственная собственность на которые не разграничена	Планируемая зона по ПЗЗ КГО
					X	Y		
				2	394836.58	1662132.01		
				3	394846.21	1662139.41		
				4	394848.01	1662136.93		
				5	394851.10	1662139.09		
				6	394856.97	1662142.85		
				7	394859.90	1662149.22		
				8	394852.75	1662158.26		
				9	394843.70	1662149.78		
				10	394839.99	1662147.30		
				11	394836.33	1662152.74		
				12	394831.05	1662160.23		
				13	394822.21	1662154.58		
				14	394820.95	1662153.70		
				:E-25	71	Склады (6.9)		
1	394839.99	1662147.30						
2	394843.70	1662149.78						
3	394834.74	1662162.95						
4	394831.05	1662160.23						
5	394836.33	1662152.74						
:E-27	1659	Предпринимательство (4.0)	г. Камышлов, ул. Карла Маркса, дом 43	1	394839.99	1662147.30	Образование из земель кадастрового квартала 66:46:0103002, государственная собственность на которые не разграничена	ОД(К)
				1	394817.47	1662158.83		
				2	394820.95	1662153.70		
				3	394822.21	1662154.58		
				4	394831.05	1662160.23		
				5	394834.74	1662162.95		
				6	394843.70	1662149.78		
				7	394852.75	1662158.26		
				8	394873.65	1662173.68		
				9	394884.46	1662181.56		
				10	394879.34	1662189.45		
				11	394866.32	1662207.86		
				12	394848.40	1662194.77		
				13	394833.55	1662212.99		
				14	394830.50	1662211.14		
				15	394834.12	1662205.86		
				16	394836.64	1662202.22		
17	394842.70	1662195.09						

Условный номер	Площадь, кв.м.	Вид разрешённого использования	Адрес	Номер поворотной точки	Координаты		Способ образования участка	Планируемая зона по ПЗЗ КГО
					X	Y		
				18	394843.10	1662176.52		
				19	394819.03	1662159.91		
				1	394817.47	1662158.83		
:E-28	738	Для индивидуального жилищного строительства (2.1)		1	394873.87	1662213.03	Образование из земель кадастрового квартала 66:46:0103002, государственная собственность на которые не разграничена под существующий жилой дом	Ж-1
				2	394868.25	1662221.67		
				3	394861.04	1662227.48		
				4	394859.93	1662228.36		
				5	394846.03	1662223.79		
				6	394833.55	1662212.99		
				7	394848.40	1662194.77		
				8	394866.32	1662207.86		
:E-29	439	Земельные участки (территории) общего пользования (12.0)		1	394873.87	1662213.03	Образование из земель кадастрового квартала 66:46:0103002, государственная собственность на которые не разграничена	
				1	394866.09	1662231.52		
				2	394863.04	1662235.28		
				3	394860.27	1662233.12		
				4	394857.28	1662236.96		
				5	394853.82	1662234.24		
				6	394852.66	1662235.72		
				7	394845.22	1662245.81		
				8	394842.02	1662243.33		
				9	394845.71	1662238.57		
				10	394838.51	1662232.96		
				11	394839.04	1662232.24		
				12	394841.03	1662229.64		
				13	394832.28	1662222.59		
				14	394832.97	1662221.75		
				15	394830.48	1662219.71		
				16	394831.12	1662218.95		
				17	394824.80	1662213.95		
				18	394821.70	1662211.59		
				19	394822.66	1662208.62		
				20	394830.50	1662211.14		
				21	394833.55	1662212.99		
				22	394846.03	1662223.79		
				23	394859.93	1662228.36		
24	394861.04	1662227.48						
:E-31	699			1	394866.09	1662231.52	Образование	ОД(К)
				1	394795.77	1662190.57		

Условный номер	Площадь, кв.м.	Вид разрешённого использования  Предпринимательство (4.0)	Адрес  г. Камышлов, ул. К.Маркса, дом 47	Номер поворотной точки	Координаты		Способ образования участка  путем перераспределения <b>ЗУ 66:46:0103002:232</b> и земель кадастрового квартала 66:46:0103002, государственная собственность на которые не разграничена	Планируемая зона по ПЗЗ КГО		
					X	Y				
				2	394797.20	1662191.49				
				3	394812.55	1662203.50				
				4	394813.04	1662203.06				
				5	394818.85	1662207.38				
				6	394822.66	1662208.62				
				7	394821.70	1662211.59				
				8	394818.26	1662215.99				
				9	394810.02	1662227.20				
				10	394808.65	1662226.16				
				11	394798.45	1662218.71				
				12	394797.54	1662218.11				
				13	394784.83	1662209.26				
				14	394783.57	1662208.26				
				1	394795.77	1662190.57			Образование из земель кадастрового квартала 66:46:0103002, государственная собственность на которые не разграничена под существующий магазин	ОД(К)
:E-32	449*	Магазины (4.4)	г. Камышлов, ул. К.Маркса, дом 49	1	394783.57	1662208.26				
				2	394784.83	1662209.26				
				3	394797.54	1662218.11				
				4	394798.45	1662218.71				
				5	394808.65	1662226.16				
				6	394805.41	1662230.68				
				7	394802.12	1662230.72				
				8	394797.32	1662236.76				
				9	394789.96	1662231.60				
				10	394785.92	1662228.96				
				11	394774.66	1662221.23				
				1	394783.57	1662208.26	Образование из земель кадастрового квартала 66:46:0103002, государственная собственность на которые не разграничена под существующий магазин	ОД(К)		
:E-33	776*	Магазины (4.4)	г. Камышлов, ул. К.Маркса, дом 51	1	394752.78	1662252.70				
				2	394764.75	1662235.52				
				3	394766.05	1662236.56				
				4	394776.25	1662243.89				
				5	394776.57	1662243.45				
				6	394787.99	1662251.42				
				7	394795.14	1662257.90				
				8	394793.24	1662260.62				
				9	394786.69	1662269.99				
				10	394782.17	1662273.95				
				11	394774.05	1662266.79				
				12	394769.09	1662263.38				

Условный номер	Площадь, кв.м.	Вид разрешённого использования	Адрес	Номер поворотной точки	Координаты		Способ образования участка	Планируемая зона по ПЗЗ КГО
					X	Y		
				13	394765.49	1662261.10		
				14	394755.42	1662254.42		
				1	394752.78	1662252.70		
:Е-34	1017	Земельные участки (территории) общего пользования (12.0)		1	394774.66	1662221.23	Образование из земель кадастрового квартала 66:46:0103002, государственная собственность на которые не разграничена	
				2	394785.92	1662228.96		
				3	394789.96	1662231.60		
				4	394797.32	1662236.76		
				5	394800.86	1662239.65		
				6	394805.41	1662242.77		
				7	394809.91	1662245.93		
				8	394811.38	1662247.01		
				9	394807.15	1662253.10		
				10	394809.22	1662258.58		
				11	394809.63	1662259.66		
				12	394820.10	1662259.62		
				13	394814.02	1662267.63		
				14	394811.16	1662265.51		
				15	394809.61	1662267.59		
				16	394803.83	1662275.39		
				17	394800.64	1662279.12		
				18	394796.09	1662288.36		
				19	394797.95	1662292.89		
				20	394795.97	1662291.13		
				21	394790.00	1662287.92		
				22	394791.28	1662286.04		
				23	394779.99	1662278.40		
				24	394782.17	1662273.95		
				25	394786.69	1662269.99		
				26	394793.24	1662260.62		
				27	394795.14	1662257.90		
				28	394787.99	1662251.42		
				29	394794.70	1662242.21		
				30	394783.20	1662233.84		
				31	394784.20	1662232.40		
				32	394773.97	1662225.08		
				33	394772.63	1662224.15		
				34	394773.00	1662223.63		
				1	394774.66	1662221.23		

Условный номер	Площадь, кв.м.	Вид разрешённого использования	Адрес	Номер поворотной точки	Координаты		Способ образования участка	Планируемая зона по ПЗЗ КГО
					X	Y		
:E-36	1286	Предпринимательство (4.0)	г Камышлов, ул Карла Маркса, д 51	1	394740.30	1662273.75	Образование путем перераспределения <b>ЗУ 66:46:0103002:1436</b> и земель кадастрового квартала 66:46:0103002, государственная собственность на которые не разграничена	ОД(К)
				2	394744.09	1662268.19		
				3	394742.75	1662267.27		
				4	394752.78	1662252.70		
				5	394755.42	1662254.42		
				6	394765.49	1662261.10		
				7	394769.09	1662263.38		
				8	394774.05	1662266.79		
				9	394782.17	1662273.95		
				10	394779.99	1662278.40		
				11	394791.28	1662286.04		
				12	394790.00	1662287.92		
				13	394795.97	1662291.13		
				14	394793.42	1662294.45		
				15	394784.54	1662305.62		
				16	394774.33	1662298.25		
				17	394771.29	1662296.09		
				18	394741.62	1662274.67		
				19	394740.77	1662274.07		
:E-41(1)	1255	Для размещения производственных зданий		1	394866.50	1662311.18	Образование из земель кадастрового квартала 66:46:0103002, государственная собственность на которые не разграничена для объединения с ЗУ 66:46:0103002:483	П-6
				2	394864.15	1662309.66		
				3	394871.44	1662297.45		
				4	394841.73	1662278.72		
				5	394841.72	1662278.72		
				6	394841.72	1662278.72		
				7	394820.43	1662312.22		
				8	394812.02	1662325.43		
				9	394784.54	1662305.62		
				10	394793.42	1662294.45		
				11	394795.97	1662291.13		
				12	394797.95	1662292.89		
				13	394804.21	1662299.49		
				14	394809.21	1662302.97		
				15	394819.42	1662309.78		
				16	394834.74	1662286.36		
				17	394826.16	1662280.00		
				18	394825.69	1662279.64		

Условный номер	Площадь, кв.м.	Вид разрешённого использования	Адрес	Номер поворотной точки	Координаты		Способ образования участка	Планируемая зона по ПЗЗ КГО
					X	Y		
				19	394836.99	1662263.62		
				20	394875.01	1662289.72		
				21	394875.93	1662290.56		
				22	394878.24	1662292.65		
				23	394868.83	1662307.58		
				1	394866.50	1662311.18		
:Е-41(2)	58			1	394841.59	1662339.28		
				2	394847.24	1662341.52		
				3	394845.16	1662344.97		
				4	394842.17	1662343.24		
				5	394838.18	1662349.25		
				6	394823.34	1662339.92		
				7	394824.12	1662338.68		
				8	394836.64	1662347.09		
:Е-41(3)	112			1	394841.59	1662339.28		
				1	394810.67	1662359.82		
				2	394811.95	1662357.86		
				3	394772.92	1662331.68		
				4	394771.50	1662333.64		
:Е-41(4)	108			1	394810.67	1662359.82		
				1	394740.30	1662273.75		
				2	394740.77	1662274.07		
				3	394723.78	1662298.73		
				4	394755.71	1662320.15		
				5	394754.32	1662322.15		
				6	394722.16	1662300.65		
				7	394722.16	1662300.65		
:Ж-03	474*	Предпринимательство (4.0)	г. Камышлов, ул. К.Маркса, дом 36-в	1	394891.74	1661907.80	Перераспределение <b>ЗУ 66:46:0103002:52</b> 66:46:0103002:588 и земель кадастрового квартала 66:46:0103002, государственная собственность на которые не разграничена	ОД(К)
				2	394890.77	1661915.16		
				3	394892.26	1661915.36		
				4	394891.98	1661917.48		
				5	394890.49	1661917.28		
				6	394890.22	1661919.28		
				7	394891.85	1661919.49		
				8	394891.49	1661922.21		
				9	394889.62	1661921.97		
				10	394889.38	1661924.13		



Условный номер	Площадь, кв.м.	Вид разрешённого использования	Адрес	Номер поворотной точки	Координаты		Способ образования участка	Планируемая зона по ПЗЗ КГО
					X	Y		
:Ж-09	2213	Спорт (5.1)	г. Камышлов, ул. Энгельса, дом 177	11	394885.27	1661923.37	Перераспределение <b>ЗУ 66:46:0103002:Ж-01</b> и земель кадастрового квартала 66:46:0103002, государственная собственность на которые не разграничена	ОД(С-5)
				12	394880.16	1661922.53		
				13	394878.73	1661920.57		
				14	394857.81	1661915.28		
				15	394859.17	1661908.84		
				16	394860.38	1661903.15		
				17	394874.55	1661904.99		
				18	394878.07	1661905.55		
				19	394878.09	1661905.83		
				1	394891.74	1661907.80		
				1	394787.27	1661893.99		
				2	394744.36	1661888.66		
				3	394744.36	1661888.66		
				4	394744.35	1661888.66		
				5	394736.81	1661887.98		
				6	394741.62	1661846.91		
				7	394756.55	1661848.91		
				8	394760.99	1661849.59		
				9	394771.51	1661850.75		
10	394787.18	1661852.31						
11	394789.97	1661852.43						
12	394792.22	1661857.56						
13	394791.28	1661864.60						
14	394790.84	1661867.89						
15	394789.69	1661876.25						
16	394789.15	1661880.22						
17	394787.75	1661890.46						
:Ж-10	1699	Малозэтажная многоквартирная жилая застройка (2.1.1)	г. Камышлов, ул. К.Маркса, дом 36	1	394845.92	1661874.89	Образование из земель кадастрового квартала 66:46:0103002, государственная собственность на которые не разграничена	Ж-2
				2	394843.81	1661874.53		
				3	394833.16	1661872.77		
				4	394833.66	1661869.85		
				5	394819.44	1661867.45		
				6	394797.82	1661865.48		
				7	394791.28	1661864.60		
				8	394790.84	1661867.89		
				9	394789.69	1661876.25		
				10	394789.15	1661880.22		

Условный номер	Площадь, кв.м.	Вид разрешённого использования	Адрес	Номер поворотной точки	Координаты		Способ образования участка	Планируемая зона по ПЗЗ КГО
					X	Y		
				11	394787.75	1661890.46		
				12	394787.27	1661893.99		
				13	394845.85	1661901.23		
				14	394848.68	1661886.50		
				15	394846.21	1661875.89		
				16	394846.38	1661874.97		
				1	394845.92	1661874.89		
:Ж-11	484*	Предпринимательство (4.0)	г. Камышлов, ул. К.Маркса, дом 36	1	394898.69	1661862.96	Перераспределение <b>ЗУ 66:46:0103002:2</b> и земель кадастрового квартала 66:46:0103002, государственная собственность на которые не разграничена	ОД(К)
				2	394897.00	1661876.41		
				3	394898.21	1661876.57		
				4	394897.68	1661880.74		
				5	394896.48	1661880.62		
				6	394896.60	1661879.62		
				7	394882.09	1661877.81		
				8	394867.52	1661875.29		
				9	394869.03	1661865.88		
				10	394869.68	1661859.88		
				11	394882.76	1661860.92		
				12	394882.77	1661861.40		
				13	394883.53	1661861.44		
				14	394897.54	1661862.80		
:Ж-12	1384	Малоэтажная многоквартирная жилая застройка (2.1.1)	город Камышлов, улица Карла Маркса, дом 26	1	394913.24	1661748.08	Образование из земель кадастрового квартала 66:46:0103002, государственная собственность на которые не разграничена под существующий многоквартирный жилой дом	Ж-2
				2	394917.19	1661714.69		
				3	394918.95	1661714.93		
				4	394919.24	1661712.53		
				5	394917.49	1661712.33		
				6	394917.89	1661709.17		
				7	394900.79	1661707.01		
				8	394902.59	1661707.25		
				9	394871.19	1661703.20		
				10	394867.14	1661728.58		
				11	394868.03	1661728.74		
				12	394878.80	1661730.42		
				13	394879.97	1661726.82		
				14	394898.19	1661727.50		
				15	394895.89	1661745.63		
				1	394913.24	1661748.08		

Условный номер	Площадь, кв.м.	Вид разрешённого использования	Адрес	Номер поворотной точки	Координаты		Способ образования участка	Планируемая зона по ПЗЗ КГО
					X	Y		
:Ж-13	18237	Спорт (5.1)	г. Камышлов, ул. Карла Маркса, дом 38- а	1	394880.16	1661922.53	Образование путем перераспределения <b>ЗУ 66:46:0103002:558</b> и земель кадастрового квартала 66:46:0103002, государственная собственность на которые не разграничена	ОД(С-5)
				2	394885.27	1661923.37		
				3	394889.38	1661924.13		
				4	394879.72	1662003.11		
				5	394876.99	1662002.23		
				6	394872.64	1662015.84		
				7	394873.99	1662016.28		
				8	394850.66	1662056.75		
				9	394809.57	1662031.57		
				10	394793.00	1662021.16		
				11	394728.86	1661980.81		
				12	394740.07	1661914.16		
				13	394744.36	1661888.66		
				14	394787.27	1661893.99		
				15	394845.85	1661901.23		
				16	394860.38	1661903.15		
				17	394859.17	1661908.84		
				18	394857.81	1661915.28		
				19	394878.73	1661920.57		
:Ж-14	795	Магазины (4.4)	г. Камышлов, ул. К.Маркса, дом 30	1	394908.97	1661778.78	Образование путем перераспределения <b>ЗУ 66:46:0103002:Ж-09</b> и земель кадастрового квартала 66:46:0103002, государственная собственность на которые не разграничена	ОД(К)
				2	394907.39	1661790.91		
				3	394905.63	1661804.48		
				4	394886.38	1661803.04		
				5	394882.96	1661802.72		
				6	394883.15	1661800.68		
				7	394884.23	1661789.15		
				8	394868.38	1661787.35		
				9	394876.25	1661774.10		
				10	394886.19	1661775.58		
:Ж-15	11 243	Дошкольное, начальное и среднее общее образование (3.5.1) Дошкольное, начальное и среднее общее образование	г. Камышлов, ул. Энгельса, дом 171	1	394826.46	1661805.21	Образование путем объединения <b>ЗУ: Ж-07 и</b> <b>ЗУ 66:46:0103002:59</b>	ОД (С-7)
				2	394828.68	1661790.71		
				3	394842.07	1661792.48		
				4	394846.20	1661793.03		
				5	394846.87	1661793.12		
				6	394847.16	1661793.79		
				7	394868.38	1661787.33		

Условный номер	Площадь, кв.м.	Вид разрешённого использования	Адрес	Номер поворотной точки	Координаты		Способ образования участка	Планируемая зона по ПЗЗ КГО
					X	Y		
				8	394876.25	1661774.11		
				9	394876.58	1661771.73		
				10	394876.74	1661770.49		
				11	394877.02	1661768.49		
				12	394877.13	1661767.73		
				13	394877.69	1661763.67		
				14	394862.75	1661761.65		
				15	394864.78	1661745.02		
				16	394862.80	1661744.78		
				17	394864.35	1661737.66		
				18	394864.97	1661734.82		
				19	394866.50	1661726.72		
				20	394865.66	1661700.12		
				21	394860.71	1661699.46		
				22	394860.02	1661699.59		
				23	394842.68	1661696.96		
				24	394842.73	1661696.49		
				25	394830.00	1661694.48		
				26	394764.85	1661686.48		
				27	394762.07	1661707.25		
				28	394760.50	1661720.46		
				29	394757.78	1661743.32		
				30	394755.88	1661762.40		
				31	394753.84	1661783.00		
				32	394753.26	1661790.73		
				33	394775.26	1661792.36		
				34	394779.83	1661793.64		
				35	394790.96	1661798.78		
				36	394792.88	1661800.03		
				37	394793.09	1661799.42		
				38	394808.96	1661803.11		
				39	394821.70	1661805.09		
				1	394826.46	1661805.21		
:И-09	389	Площадки для занятия спортом (5.1.3)		1	394713.35	1662054.63	Образование из земель кадастрового квартала 66:46:0103002, государственная собственность на которые не разграничена	Р-2
				2	394716.07	1662056.47		
				3	394703.48	1662075.76		
				4	394702.43	1662075.00		
				5	394692.78	1662067.76		

Условный номер	Площадь, кв.м.	Вид разрешённого использования	Адрес	Номер поворотной точки	Координаты		Способ образования участка	Планируемая зона по ПЗЗ КГО
					X	Y		
				6	394697.04	1662062.15		
				7	394691.96	1662058.11		
				8	394696.51	1662051.50		
				9	394700.43	1662045.82		
				10	394711.71	1662053.51		
				1	394713.35	1662054.63		
:И-10	28	Коммунальное обслуживание (3.1)		1	394737.32	1662075.04	Образование из земель кадастрового квартала 66:46:0103002, государственная собственность на которые не разграничена	ОД(К)
				2	394734.29	1662079.01		
				3	394729.74	1662075.76		
				4	394732.88	1662071.64		
:И-11	520	Земельные участки (территории) общего пользования (12.0)		1	394753.12	1662074.20	Образование из земель кадастрового квартала 66:46:0103002, государственная собственность на которые не разграничена	
				2	394749.30	1662078.89		
				3	394739.46	1662072.24		
				4	394737.32	1662075.04		
				5	394732.88	1662071.64		
				6	394734.82	1662069.12		
				7	394716.07	1662056.47		
				8	394711.71	1662053.51		
				9	394731.60	1662025.81		
				10	394736.65	1662029.09		
				11	394724.34	1662046.22		
				12	394725.24	1662047.82		
				13	394733.99	1662061.27		
				:И-12	1212	Малозэтажная многоквартирная жилая застройка (2.1.1)		
2	394711.71	1662053.51						
3	394700.43	1662045.82						
4	394696.51	1662051.50						
5	394680.90	1662039.66						
6	394706.68	1662007.87						
7	394707.07	1662008.23						
8	394725.26	1662021.72						
:К-16	597	Для индивидуального жилищного строительства (2.1)	г Камышлов, ул Урицкого, д 6	1	394640.10	1661685.23	Образование путем перераспределения <b>ЗУ 66:46:0103002:527</b> 66:46:0103002:1921	Ж-1
				2	394642.10	1661671.74		
				3	394652.90	1661673.34		
				4	394663.67	1661674.98		

Условный номер	Площадь, кв.м.	Вид разрешённого использования	Адрес	Номер поворотной точки	Координаты		Способ образования участка	Планируемая зона по ПЗЗ КГО						
					X	Y								
				5	394668.77	1661675.74	и земель кадастрового квартала 66:46:0103002, государственная собственность на которые не разграничена							
				6	394667.39	1661685.03								
				7	394669.13	1661685.23								
				8	394668.32	1661691.55								
				9	394667.98	1661696.04								
				10	394667.59	1661696.40								
				11	394667.40	1661701.44								
				12	394666.36	1661701.36								
				13	394666.00	1661704.32								
				14	394661.37	1661703.72								
				15	394660.15	1661703.64								
				16	394647.97	1661686.47								
				17	394641.49	1661685.43								
				1	394640.10	1661685.23								
				:К-17	513	Для индивидуального жилищного строительства (2.1)			г Камышлов, ул Урицкого, д 6-б	1	394640.10	1661685.23	Образование путем перераспределения <b>ЗУ 66:46:0103002:1921</b> 66:46:0103002:527 и земель кадастрового квартала 66:46:0103002, государственная собственность на которые не разграничена	Ж-1
										2	394647.97	1661686.47		
										3	394660.15	1661703.64		
4	394660.13	1661706.12												
5	394658.79	1661706.12												
6	394658.27	1661713.21												
7	394657.14	1661714.57												
8	394647.39	1661713.81												
9	394647.49	1661712.81												
10	394636.25	1661712.17												
11	394636.72	1661708.05												
12	394635.22	1661707.89												
13	394638.42	1661687.75												
14	394639.73	1661687.75												
:К-18	775	Для индивидуального жилищного строительства (2.1)	г Камышлов, ул Урицкого, 2-б	1	394596.32	1661664.77	Образование путем перераспределения <b>ЗУ 66:46:0103002:1934</b> и земель кадастрового квартала 66:46:0103002, государственная собственность на которые не разграничена	Ж-1						
				2	394591.46	1661689.95								
				3	394590.15	1661696.12								
				4	394592.46	1661696.84								
				5	394591.78	1661700.76								
				6	394580.58	1661697.96								
				7	394571.57	1661695.04								
				8	394570.80	1661671.94								
				9	394572.43	1661661.17								

Условный номер	Площадь, кв.м.	Вид разрешённого использования	Адрес	Номер поворотной точки	Координаты		Способ образования участка	Планируемая зона по ПЗЗ КГО
					X	Y		
	723	Для индивидуального жилищного строительства (2.1)	г Камышлов, ул Урицкого, 2	10	394575.96	1661661.69	Образование путем перераспределения <b>ЗУ 66:46:0103002:1933</b> и земель кадастрового квартала 66:46:0103002, государственная собственность на которые не разграничена	Ж-1
				11	394577.23	1661661.89		
				12	394584.75	1661663.05		
				1	394596.32	1661664.77		
:К-19	723	Для индивидуального жилищного строительства (2.1)	г Камышлов, ул Урицкого, 2	1	394572.43	1661661.17	Образование путем перераспределения <b>ЗУ 66:46:0103002:1933</b> и земель кадастрового квартала 66:46:0103002, государственная собственность на которые не разграничена	Ж-1
				2	394553.59	1661658.33		
				3	394552.88	1661658.21		
				4	394547.47	1661691.87		
				5	394571.57	1661695.04		
				6	394570.80	1661671.94		
				1	394572.43	1661661.17		
:К-20	945	Для индивидуального жилищного строительства (2.1)	г Камышлов, ул Кирова, д 21	1	394547.47	1661691.87	Образование из земель кадастрового квартала 66:46:0103002, государственная собственность на которые не разграничена	Ж-1
				2	394571.57	1661695.04		
				3	394580.58	1661697.96		
				4	394591.78	1661700.76		
				5	394619.98	1661705.00		
				6	394625.60	1661707.17		
				7	394625.17	1661712.97		
				8	394609.32	1661711.09		
				9	394593.25	1661709.41		
				10	394592.57	1661713.49		
				11	394545.05	1661707.45		
				1	394547.47	1661691.87		
				:К-21	5699	Пищевая <u>промышленность (6.4)</u> Пищевая промышленность		
2	394721.40	1661798.59						
3	394721.40	1661798.59						
4	394713.50	1661861.24						
5	394664.02	1661854.80						
6	394664.62	1661850.15						
7	394661.27	1661849.83						
8	394661.62	1661846.95						
9	394644.02	1661844.79						
10	394632.36	1661843.35						
11	394632.15	1661844.99						
12	394631.73	1661848.35						
13	394631.61	1661849.35						
14	394631.49	1661850.35						
15	394622.08	1661848.55						

Условный номер	Площадь, кв.м.	Вид разрешённого использования	Адрес	Номер поворотной точки	Координаты		Способ образования участка	Планируемая зона по ПЗЗ КГО
					X	Y		
				16	394617.82	1661847.51		
				17	394617.06	1661847.31		
				18	394619.05	1661839.06		
				19	394619.43	1661837.22		
				20	394590.48	1661829.98		
				21	394596.84	1661810.40		
				22	394600.51	1661811.32		
				23	394615.60	1661813.33		
				24	394617.14	1661803.48		
				25	394617.71	1661799.83		
				26	394617.78	1661799.35		
				27	394631.31	1661800.68		
				28	394636.97	1661801.00		
				29	394640.59	1661801.24		
				30	394672.10	1661804.60		
				31	394674.69	1661789.11		
				32	394708.96	1661792.75		
				1	394721.89	1661794.67		
				1	394644.39	1661821.13		
				2	394647.79	1661819.05		
				3	394649.18	1661819.21		
				4	394650.06	1661814.45		
				5	394674.72	1661816.73		
				6	394674.20	1661821.41		
				7	394678.37	1661821.85		
				8	394677.40	1661830.62		
				9	394643.60	1661826.66		
				1	394644.39	1661821.13		
:К-22	502	Блокированная жилая застройка (2.3)	г Камышлов, ул Кирова, д 27	1	394590.47	1661829.98	Образование путем перераспределения <b>ЗУ 66:46:0103002:К-01</b> 66:46:0103002:К-02 66:46:0103002:65 и земель кадастрового квартала 66:46:0103002, государственная собственность на которые не разграничена	Ж-1
				2	394596.84	1661810.39		
				3	394566.71	1661811.81		
				4	394563.76	1661810.84		
				5	394562.79	1661823.97		
				6	394568.34	1661825.56		
				7	394577.42	1661827.97		
:К-23	923			1	394568.34	1661825.56	Образование	Ж-1



Условный номер	Площадь, кв.м.	Вид разрешённого использования	Адрес	Номер поворотной точки	Координаты		Способ образования участка	Планируемая зона по ПЗЗ КГО
					X	Y		
		Блокированная жилая застройка (2.3)	г Камышлов, ул Кирова, д 27	2	394577.42	1661827.97	путем перераспределения <b>ЗУ 66:46:0103002:К-02</b> 66:46:0103002:К-01 66:46:0103002:65 и земель кадастрового квартала 66:46:0103002, государственная собственность на которые не разграничена	
				3	394590.47	1661829.98		
				4	394600.87	1661832.59		
				5	394594.68	1661857.29		
				6	394588.28	1661854.24		
				7	394582.67	1661851.72		
				8	394582.52	1661852.11		
				9	394573.90	1661848.25		
				10	394554.67	1661841.23		
				11	394558.87	1661822.64		
				12	394562.79	1661823.97		
				1	394568.34	1661825.56		
				:Л-15	1137	Для индивидуального жилищного строительства (2.1)		
2	394534.91	1662124.28						
3	394545.16	1662129.84						
4	394558.29	1662138.21						
5	394566.14	1662142.85						
6	394566.55	1662143.17						
7	394552.82	1662161.11						
8	394547.15	1662168.63						
9	394539.19	1662163.27						
10	394531.96	1662158.67						
11	394526.15	1662154.86						
1	394517.08	1662148.90						
:Л-16	668	Благоустройство территории (12.02.2)					1	394614.36
				2	394595.78	1661985.73		
				3	394598.09	1661982.37		
				4	394601.45	1661974.81		
				5	394602.58	1661972.65		
				6	394616.13	1661978.25		
				7	394616.71	1661977.37		
				8	394623.93	1661980.97		
				9	394621.66	1661986.62		
				10	394638.73	1661993.42		
				11	394630.65	1662007.75		
				12	394625.82	1662005.19		
				1	394614.36	1661997.74		
:Л-17	1307			1	394583.88	1662061.23	Образование	Ж-1

Условный номер	Площадь, кв.м.	Вид разрешённого использования	Адрес	Номер поворотной точки	Координаты		Способ образования участка	Планируемая зона по ПЗЗ КГО
					X	Y		
		Для индивидуального жилищного строительства (2.1)	г Камышлов, ул Энгельса, д 216	2	394586.54	1662050.22	путем перераспределения <b>ЗУ 66:46:0103002:543</b> и земель кадастрового квартала 66:46:0103002, государственная собственность на которые не разграничена	
				3	394600.91	1662053.67		
				4	394602.36	1662047.86		
				5	394602.80	1662046.14		
				6	394599.19	1662045.26		
				7	394601.88	1662037.49		
				8	394586.80	1662033.73		
				9	394571.75	1662030.17		
				10	394556.98	1662025.69		
				11	394554.30	1662025.32		
				12	394553.23	1662026.29		
				13	394548.01	1662035.57		
				14	394545.46	1662040.38		
				15	394541.21	1662048.26		
				16	394546.46	1662050.26		
				1	394583.88	1662061.23		
				:Л-18	375	Хранение автотранспорта (2.7.1)		
2	394562.36	1662010.59						
3	394562.41	1662010.55						
4	394563.40	1662011.35						
5	394554.30	1662025.32						
6	394553.23	1662026.29						
7	394548.01	1662035.57						
8	394535.91	1662028.13						
9	394542.98	1662017.92						
10	394545.59	1662014.40						
11	394546.43	1662015.08						
1	394554.63	1662004.39						
:Л-19	1336	Для индивидуального жилищного строительства (2.1)	г Камышлов, ул Энгельса, д 228				1	394536.72
				2	394545.32	1662109.43		
				3	394545.32	1662109.43		
				4	394558.49	1662113.91		
				5	394560.14	1662114.63		
				6	394567.25	1662117.31		
				7	394572.64	1662119.00		
				8	394577.53	1662121.24		
				9	394580.74	1662123.80		
				10	394581.09	1662124.04		

Условный номер	Площадь, кв.м.	Вид разрешённого использования	Адрес	Номер поворотной точки	Координаты		Способ образования участка	Планируемая зона по ПЗЗ КГО
					X	Y		
				11	394566.55	1662143.17		
				12	394566.14	1662142.85		
				13	394558.29	1662138.21		
				14	394545.16	1662129.84		
				15	394534.91	1662124.28		
				16	394509.14	1662105.95		
				17	394507.95	1662105.10		
				18	394505.85	1662103.06		
				19	394508.09	1662100.26		
				20	394511.40	1662094.78		
				21	394511.33	1662094.70		
				22	394512.05	1662093.70		
				:Л-21	1078	Для индивидуального жилищного строительства (2.1)		
2	394560.58	1661924.01						
3	394581.47	1661931.21						
4	394577.80	1661940.26						
5	394577.80	1661940.26						
6	394571.90	1661937.82						
7	394560.77	1661965.88						
8	394548.48	1661958.27						
9	394536.08	1661952.43						
10	394533.51	1661950.87						
11	394533.98	1661949.87						
12	394535.39	1661947.31						
13	394531.88	1661944.42						
14	394534.18	1661940.42						
15	394539.21	1661943.30						
16	394540.17	1661941.62						
17	394540.61	1661941.90						
18	394548.62	1661929.49						
:Л-23	1075	Для индивидуального жилищного строительства (2.1)	г Камышлов, ул Ленина, д 11,				1	394517.08
				2	394513.80	1662146.58		
				3	394489.40	1662130.08		
				4	394489.67	1662129.64		
				5	394498.33	1662114.55		
				6	394503.66	1662106.35		

Условный номер	Площадь, кв.м.	Вид разрешённого использования	Адрес	Номер поворотной точки	Координаты		Способ образования участка	Планируемая зона по ПЗЗ КГО
					X	Y		
				7	394505.85	1662103.06	государственная собственность на которые не разграничена	
				8	394507.95	1662105.10		
				9	394509.14	1662105.95		
				10	394534.91	1662124.28		
				1	394517.08	1662148.90		
:Л-24	572	Образование и просвещение (3.5) Образование и просвещение		1	394655.93	1661995.38	Образование путем перераспределения <b>ЗУ 66:46:0103002:1982</b> и земель кадастрового квартала 66:46:0103002, государственная собственность на которые не разграничена	
				2	394648.20	1661992.46		
				3	394645.50	1661997.26		
				4	394638.73	1661993.42		
				5	394621.66	1661986.62		
				6	394623.93	1661980.97		
				7	394626.34	1661974.85		
				8	394630.52	1661976.13		
				9	394631.70	1661977.33		
				10	394632.01	1661977.45		
				11	394633.87	1661978.17		
				12	394634.28	1661978.33		
				13	394636.90	1661979.41		
				14	394639.41	1661972.85		
				15	394642.87	1661974.17		
				16	394644.66	1661974.85		
				17	394656.03	1661979.17		
				18	394661.48	1661981.21		
				19	394657.79	1661990.86		
:М-04	1186	<u>Гостиничное обслуживание (4.7)</u> Гостиничное обслуживание	г Камышлов, ул Пролетарская, д 2	1	394474.33	1661904.19	Образование путем перераспределения <b>ЗУ 66:46:0103002:531</b> ЗУ 66:46:0103002:41 и земель кадастрового квартала 66:46:0103002, государственная собственность на которые не разграничена	Ж-2
				2	394451.19	1661922.85		
				3	394468.08	1661940.50		
				4	394480.39	1661952.63		
				5	394502.17	1661920.61		
				6	394498.58	1661918.12		
				7	394493.14	1661913.68		
				8	394487.19	1661918.84		
:М-05	110	<u>Хранение автотранспорта (2.7.1)</u> Хранение автотранспорта	г Камышлов, ул Кирова, д 30-а	1	394464.93	1661975.33	Образование путем перераспределения <b>ЗУ 66:46:0103002:17</b>	Ж-2
				2	394464.87	1661975.45		
				3	394458.60	1661984.37		
				4	394458.19	1661984.09		

Условный номер	Площадь, кв.м.	Вид разрешённого использования	Адрес	Номер поворотной точки	Координаты		Способ образования участка	Планируемая зона по ПЗЗ КГО
					X	Y		
				5	394449.00	1661978.65	и земель кадастрового квартала 66:46:0103002, государственная собственность на которые не разграничена	
				6	394452.61	1661972.57		
				7	394456.72	1661975.01		
				8	394459.29	1661971.40		
				9	394459.70	1661971.64		
				10	394464.55	1661975.09		
				1	394464.93	1661975.33		
:М-06	1002	<u>Малозэтажная многоквартирная жилая застройка (2.1.1)</u> Малозэтажная многоквартирная жилая застройка	г. Камышлов, ул. Пролетарская, дом 6	1	394440.34	1662010.31	Образование из земель кадастрового квартала 66:46:0103002, государственная собственность на которые не разграничена под существующим многоквартирным домом	Ж-2
				2	394422.50	1662035.69		
				3	394422.25	1662035.53		
				4	394414.85	1662030.01		
				5	394414.53	1662030.49		
				6	394405.71	1662025.08		
				7	394400.95	1662032.73		
				8	394390.43	1662025.85		
				9	394392.76	1662023.76		
				10	394400.45	1662014.88		
				11	394403.06	1662011.83		
				12	394408.67	1662005.35		
				13	394410.82	1662002.87		
				14	394417.46	1661995.50		
				15	394420.69	1661997.90		
				16	394424.87	1662000.07		
				17	394430.71	1662004.19		
				18	394439.95	1662010.07		
				:М-07	528	<u>Блокированная жилая застройка (2.3)</u> Блокированная жилая застройка		
2	394420.70	1661974.69						
3	394418.74	1661972.65						
4	394417.13	1661970.72						
5	394415.60	1661971.48						
6	394413.79	1661973.17						
7	394410.05	1661977.29						
8	394407.62	1661974.41						
9	394409.70	1661972.69						
10	394407.45	1661969.72						
11	394396.18	1661979.05						
12	394390.26	1661971.96						

Условный номер	Площадь, кв.м.	Вид разрешённого использования	Адрес	Номер поворотной точки	Координаты		Способ образования участка	Планируемая зона по ПЗЗ КГО
					X	Y		
:М-08	299	<u>Блокированная жилая застройка (2.3)</u> Блокированная жилая застройка	г. Камышлов, ул. Кирова, дом 31	13	394415.01	1661952.03	Образование путем перераспределения <b>ЗУ</b> <b>66:46:0103002:512</b> и земель кадастрового квартала 66:46:0103002, государственная собственность на которые не разграничена	Ж-1
				14	394419.57	1661957.15		
				15	394419.99	1661956.71		
				16	394422.78	1661959.84		
				17	394428.84	1661966.16		
				18	394432.72	1661968.68		
				19	394430.20	1661970.52		
				20	394421.41	1661977.93		
				1	394419.60	1661975.73		
				2	394407.62	1661974.41		
				3	394410.05	1661977.29		
				4	394413.79	1661973.17		
				5	394415.60	1661971.48		
				6	394417.13	1661970.72		
				7	394418.74	1661972.65		
				8	394420.70	1661974.69		
				9	394419.60	1661975.73		
				10	394421.41	1661977.93		
				11	394415.10	1661984.21		
				12	394414.67	1661983.85		
13	394409.03	1661988.90						
14	394408.62	1661988.58						
15	394405.93	1661990.82						
16	394389.20	1661974.13						
17	394388.47	1661973.41						
18	394390.26	1661971.96						
19	394396.18	1661979.05						
20	394407.45	1661969.72						
20	394409.70	1661972.69						
:М-09	1594	<u>Малозэтажная многоквартирная жилая застройка (2.1.1)</u> Малозэтажная многоквартирная жилая застройка		1	394407.62	1661974.41	Образование путем перераспределения <b>ЗУ 66:46:0103002:675</b> и земель кадастрового квартала 66:46:0103002, государственная собственность на которые не разграничена	Ж-2
				2	394388.47	1661973.41		
				3	394389.20	1661974.13		
				4	394405.93	1661990.82		
				5	394408.62	1661988.58		
				6	394409.03	1661988.90		
				7	394417.46	1661995.50		
				8	394410.82	1662002.87		
8	394408.67	1662005.35						

Условный номер	Площадь, кв.м.	Вид разрешённого использования	Адрес	Номер поворотной точки	Координаты		Способ образования участка	Планируемая зона по ПЗЗ КГО
					X	Y		
:М-10	547	Для индивидуального жилищного строительства (2.1) Для индивидуального жилищного строительства	г Камышлов, ул Кирова, д 29	9	394403.06	1662011.83	Образование путем перераспределения ЗУ <b>66:46:0103002:41</b> ЗУ 66:46:0103002:531 и земель кадастрового квартала 66:46:0103002, государственная собственность на которые не разграничена	Ж-1
				10	394400.45	1662014.88		
				11	394392.76	1662023.76		
				12	394390.43	1662025.85		
				13	394387.73	1662028.25		
				14	394367.09	1662006.55		
				15	394359.55	1661998.90		
				16	394357.94	1661997.26		
				1	394388.47	1661973.41		
				1	394511.98	1661906.28		
				2	394502.17	1661920.61		
				3	394498.58	1661918.12		
				4	394493.14	1661913.68		
				5	394487.19	1661918.84		
				6	394474.56	1661904.47		
				7	394479.21	1661900.55		
				8	394487.16	1661893.83		
9	394508.84	1661904.23						
10	394511.98	1661906.28						
1	394511.98	1661906.28						

\*Площадь участка не соответствует предельным параметрам Правил землепользования и застройки Камышловского городского округа, утвержденных решением Думы Камышловского городского округа от 21.11.2019 года №434.

Таблица 7

## Ведомость изменяемых земельных участков на II этапе

Условный номер	Площадь, кв.м.	Вид разрешённого использования	Адрес	Номер поворотной точки	Координаты		Способ образования участка	Планируемая зона по ПЗЗ КГО
					X	Y		
Изменяемых земельные участки								
:358	1263	Для индивидуального жилищного строительства (2.1)	г Камышлов, ул Пролетарская, д 13,	1	394451.48	1662038.57	Уточнение декларированного ЗУ	Ж-1
				2	394451.53	1662038.61		
				3	394461.16	1662045.34		
				4	394461.71	1662047.22		
				5	394468.29	1662052.63		
				6	394483.76	1662063.43		
				7	394488.25	1662066.48		
				8	394494.08	1662069.84		
				9	394497.32	1662071.92		

Условный номер	Площадь, кв.м.	Вид разрешённого использования	Адрес	Номер поворотной точки	Координаты		Способ образования участка	Планируемая зона по ПЗЗ КГО						
					X	Y								
				10	394500.52	1662073.96								
				11	394489.45	1662090.57								
				12	394480.89	1662085.17								
				13	394475.55	1662082.65								
				14	394464.18	1662075.16								
				15	394464.78	1662074.24								
				16	394438.75	1662057.51								
				17	394438.31	1662057.23								
				18	394438.31	1662057.23								
				19	394450.52	1662039.94								
				1	394451.48	1662038.57								
				:434	522	Для индивидуального жилищного строительства (2.1)			г. Камышлов, ул. Красных Орлов, дом 69	1	395291.47	1662009.91	Уточнение декларированного ЗУ	Ж-1
										2	395288.56	1662023.24		
3	395264.54	1662020.92												
4	395242.33	1662018.44												
5	395242.15	1662018.40												
6	395242.32	1662015.96												
7	395243.32	1662010.15												
8	395251.72	1662011.31												
9	395261.24	1662013.48												
10	395265.66	1662015.40												
11	395268.34	1662005.91												
12	395272.07	1662006.55												
13	395283.56	1662008.35												
1	395291.47	1662009.91												

Таблица 8

## Ведомость образуемых на II этапе частей земельных участков

Номер существующего земельного участка/ Условный номер образуемого земельного участка	Условный номер части земельного участка	Общая площадь, кв.м.	Номер поворотной точки	Координаты		Характеристика
				X	Y	
	:Б-15/чзу1		1	395098.20	1661901.59	Публичный сервитут для прохода и проезда
			2	395121.50	1661905.07	
			3	395121.34	1661906.11	
			4	395120.31	1661912.52	
			5	395097.28	1661908.40	
			1	395098.20	1661901.59	



Номер существующего земельного участка/ Условный номер образуемого земельного участка	Условный номер части земельного участка	Общая площадь, кв.м.	Номер поворотной точки	Координаты		Характеристика
				X	Y	
	:Е-27/чзу1		1	394834.74	1662162.95	Публичный сервитут для прохода и проезда
			2	394831.14	1662168.27	
			3	394819.03	1662159.91	
			4	394817.47	1662158.83	
			5	394820.95	1662153.70	
			6	394830.98	1662160.31	
			1	394834.74	1662162.95	
	:Ж-10/чзу1		1	394790.84	1661867.89	Публичный сервитут для прохода
			2	394822.24	1661874.33	
			3	394846.58	1661877.49	
			4	394847.31	1661880.58	
			5	394821.75	1661877.29	
			6	394816.53	1661876.25	
			7	394816.62	1661875.81	
			8	394810.10	1661874.57	
			9	394810.03	1661874.89	
			10	394790.43	1661870.85	
	:Ж-12/чзу1		1	394881.55	1661704.56	Публичный сервитут для прохода и проезда
			2	394885.06	1661705.00	
			3	394884.86	1661706.72	
			4	394887.08	1661712.69	
			5	394893.70	1661715.89	
			6	394902.30	1661717.17	
			7	394901.04	1661728.94	
			8	394898.05	1661728.62	
			9	394898.19	1661727.50	
			10	394887.26	1661727.10	
			11	394887.99	1661720.42	
			12	394884.51	1661716.13	
			13	394880.27	1661715.61	
			1	394881.55	1661704.56	
	:Ж-14/чзу1		1	394912.72	1661793.39	Публичный сервитут для прохода и проезда
			2	394912.21	1661796.91	
			3	394900.04	1661795.59	
			4	394892.25	1661798.35	
			5	394887.55	1661803.16	
			6	394886.38	1661803.04	

Номер существующего земельного участка/ Условный номер образуемого земельного участка	Условный номер части земельного участка	Общая площадь, кв.м.	Номер поворотной точки	Координаты		Характеристика
				X	Y	
			7	394882.96	1661802.72	
			8	394883.02	1661802.28	
			9	394894.33	1661791.47	
			1	394912.72	1661793.39	

III этап межевания:

- перераспределение 4 существующих уточнённых земельных участков согласно фактическому землепользованию и утверждённых в составе проекта планировки территории красным линиям;
- перераспределение 1 образуемого на 1 этапе земельного участка, согласно фактическому землепользованию
- перераспределение 1 образуемого на 2 этапе земельного участка, для расширения территория школы;
- объединение земельных участков с одинаковым видом разрешённого использования, на территории которых располагается один объект капитального строительства;

Схема расположения образуемых на III этапе земельных участков приведена на рисунке 4.

Характеристики образуемых на III этапе земельных участков сведены в таблицу 9.



Рис.4. Схема расположения образуемых на III этапе земельных участков

## Ведомость образуемых земельных участков на III этапе

Условный номер	Площадь, кв.м.	Вид разрешённого использования	Адрес	Номер поворотной точки	Координаты		Способ образования участка	Планируемая зона по ПЗЗ КГО
					X	Y		
Образуемые земельные участки								
:А-01	619	Для индивидуального жилищного строительства (2.1)	г. Камышлов, ул. Урицкого 18	1	395324.63	1661778.82	Образование из земель кадастрового квартала 66:46:0103002, государственная собственность на которые не разграничена под существующий индивидуальный жилой дом	Ж-1
				2	395325.39	1661778.94		
				3	395343.85	1661782.50		
				4	395343.88	1661782.50		
				5	395342.55	1661788.47		
				6	395340.88	1661794.67		
				7	395339.83	1661799.39		
				8	395338.48	1661804.88		
				9	395338.40	1661805.08		
				10	395334.83	1661803.92		
				11	395332.87	1661809.72		
				12	395335.65	1661810.68		
				13	395334.74	1661813.00		
				14	395332.79	1661812.40		
				15	395331.50	1661813.89		
				16	395325.58	1661813.21		
				17	395316.79	1661811.44		
				18	395317.44	1661807.36		
				19	395320.13	1661796.35		
				20	395320.61	1661796.47		
				21	395322.52	1661789.55		
				:А-07	591	Ведение огородничества (13.2)		
2	395334.83	1661803.92						
3	395338.40	1661805.08						
4	395338.48	1661804.88						
5	395340.98	1661805.72						
6	395342.04	1661806.28						
7	395346.51	1661807.88						
8	395348.77	1661808.72						
9	395338.73	1661839.66						
10	395338.73	1661839.66						
11	395338.73	1661839.66						
12	395322.60	1661837.30						
13	395323.45	1661825.61						

Условный номер	Площадь, кв.м.	Вид разрешённого использования	Адрес	Номер поворотной точки	Координаты		Способ образования участка	Планируемая зона по ПЗЗ КГО
					X	Y		
				13	395325.58	1661813.21		
				14	395331.50	1661813.89		
				15	395332.79	1661812.40		
				16	395334.74	1661813.00		
				17	395335.65	1661810.68		
				18	395332.87	1661809.72		
				1	395334.83	1661803.92		
				:А-18	334	Земельные участки (территории) общего пользования (12.0)		
2	395312.96	1661916.96						
3	395306.54	1661951.31						
4	395302.33	1661971.36						
5	395300.20	1661981.65						
6	395295.91	1662006.03						
7	395294.16	1662015.20						
8	395297.27	1662015.44						
9	395291.92	1662035.77						
10	395288.28	1662040.06						
11	395286.71	1662039.54						
12	395285.12	1662038.98						
13	395288.64	1662023.28						
14	395291.47	1662009.91						
15	395293.61	1662000.15						
16	395295.82	1661989.50						
17	395297.17	1661989.58						
18	395300.05	1661973.53						
19	395301.48	1661967.08						
20	395304.85	1661952.51						
21	395307.98	1661937.06						
:Г-35	855	Земельные участки (территории) общего пользования (12.0)	г. Камышлов, ул. К.Маркса				1	394914.44
				2	394914.90	1661946.64		
				3	394915.08	1661946.77		
				4	394933.93	1661948.84		
				5	394945.03	1661949.64		
				6	394964.57	1661951.86		
				7	394965.28	1661951.18		
				8	394965.71	1661950.42		
				9	394965.84	1661950.09		

Условный номер	Площадь, кв.м.	Вид разрешённого использования	Адрес	Номер поворотной точки	Координаты		Способ образования участка	Планируемая зона по ПЗЗ КГО						
					X	Y								
				10	394970.75	1661950.71								
				11	394971.94	1661941.04								
				12	394972.93	1661933.08								
				13	394986.85	1661934.66								
				14	394985.15	1661945.89								
				15	394984.27	1661945.75								
				16	394982.37	1661958.10								
				17	394982.82	1661958.18								
				18	394981.97	1661963.49								
				19	394968.95	1661962.67								
				20	394968.40	1661965.81								
				21	394953.68	1661964.63								
				22	394946.96	1661963.83								
				23	394947.60	1661959.18								
				24	394941.45	1661958.15								
				25	394942.01	1661954.18								
				26	394932.86	1661952.10								
				27	394914.74	1661950.36								
				:Д-09	1371	Малоэтажная многоквартирная жилая застройка (2.1.1)			г. Камышлов, ул. Свердлова, 50	1	395020.14	1662311.18	Образование путем перераспределения ЗУ 66:46:0103002:Д-03 и земель кадастрового квартала 66:46:0103002, государственная собственность на которые не разграничена	Ж-2
										2	395018.29	1662328.31		
										3	395015.36	1662351.25		
										4	395014.28	1662359.70		
										5	395002.19	1662351.97		
										6	395001.51	1662351.53		
										7	394977.48	1662336.08		
										8	394980.25	1662331.96		
										9	394984.27	1662325.99		
10	394997.06	1662307.02												
11	394997.27	1662307.14												
12	395001.43	1662310.14												
13	395004.38	1662305.34												
14	395005.01	1662304.58												
:Е-14	6151	Земельные участки (территории) общего пользования (12.0)		1	394997.75	1662096.30	Образование из земель кадастрового квартала 66:46:0103002,							
				2	395004.13	1662099.78								
				3	394990.29	1662125.88								
				4	394989.14	1662125.28								

Условный номер	Площадь, кв.м.	Вид разрешённого использования	Адрес	Номер поворотной точки	Координаты		Способ образования участка  государственная собственность на которые не разграничена	Планируемая зона по ПЗЗ КГО
					X	Y		
				5	394982.58	1662137.57		
				6	394971.07	1662159.07		
				7	394965.33	1662158.22		
				8	394952.18	1662183.12		
				9	394946.86	1662193.17		
				10	394945.70	1662195.41		
				11	394941.54	1662202.62		
				12	394939.72	1662213.43		
				13	394953.31	1662215.43		
				14	394955.77	1662216.07		
				15	394961.80	1662215.91		
				16	394961.66	1662212.79		
				17	394962.72	1662206.38		
				18	394976.28	1662208.62		
				19	394977.07	1662208.46		
				20	394986.20	1662209.90		
				21	394984.51	1662220.11		
				22	394971.21	1662217.91		
				23	394969.64	1662217.67		
				24	394967.79	1662225.20		
				25	394966.36	1662231.00		
				26	394950.54	1662228.64		
				27	394932.48	1662225.96		
				28	394909.91	1662211.75		
				29	394879.34	1662189.45		
				30	394884.46	1662181.56		
				31	394894.64	1662189.01		
				32	394897.32	1662185.21		
				33	394910.27	1662192.57		
				34	394913.10	1662188.01		
				35	394914.23	1662188.81		
				36	394917.69	1662183.88		
				37	394914.41	1662181.60		
				38	394914.99	1662180.80		
				39	394909.48	1662176.48		
				40	394906.11	1662174.12		
				41	394906.11	1662174.08		
				42	394901.17	1662170.55		



Условный номер	Площадь, кв.м.	Вид разрешённого использования	Адрес	Номер поворотной точки	Координаты		Способ образования участка	Планируемая зона по ПЗЗ КГО
					X	Y		
				43	394896.60	1662176.84		
				44	394893.04	1662174.28		
				45	394890.23	1662172.20		
				46	394880.51	1662164.99		
				47	394859.90	1662149.22		
				48	394856.97	1662142.85		
				49	394851.10	1662139.09		
				50	394855.83	1662132.61		
				51	394842.91	1662123.12		
				52	394842.13	1662122.60		
				53	394844.21	1662119.56		
				54	394864.21	1662133.53		
				55	394878.51	1662112.47		
				56	394888.87	1662095.62		
				57	394889.47	1662094.46		
				58	394894.47	1662097.18		
				59	394895.26	1662096.06		
				60	394901.69	1662100.14		
				61	394889.38	1662118.72		
				62	394885.30	1662115.43		
				63	394884.29	1662114.99		
				64	394877.15	1662125.24		
				65	394876.97	1662125.12		
				66	394872.04	1662132.13		
				67	394876.04	1662135.01		
				68	394872.08	1662139.37		
				69	394878.99	1662145.86		
				70	394877.32	1662148.06		
				71	394881.25	1662151.22		
				72	394884.86	1662154.10		
				73	394888.43	1662156.86		
				74	394891.98	1662159.75		
				75	394895.87	1662162.55		
				76	394899.63	1662165.19		
				77	394903.21	1662167.79		
				78	394906.49	1662169.71		
				79	394907.34	1662168.23		
				80	394918.47	1662176.04		

Условный номер	Площадь, кв.м.	Вид разрешённого использования	Адрес	Номер поворотной точки	Координаты		Способ образования участка	Планируемая зона по ПЗЗ КГО
					X	Y		
				81	394922.05	1662175.08		
				82	394938.41	1662151.50		
				83	394925.25	1662142.37		
				84	394932.88	1662132.09		
				85	394940.46	1662124.84		
				86	394943.76	1662126.88		
				87	394943.21	1662127.84		
				88	394953.00	1662133.33		
				89	394956.52	1662126.96		
				90	394959.11	1662118.03		
				91	394947.16	1662110.71		
				92	394942.15	1662107.59		
				93	394942.52	1662106.99		
				94	394938.61	1662104.50		
				95	394938.20	1662105.10		
				96	394910.84	1662087.89		
				97	394914.84	1662082.57		
				98	394918.83	1662084.73		
				99	394983.32	1662118.43		
				100	394985.45	1662119.36		
				1	394997.75	1662096.30		
				1	394948.73	1662147.62		
				2	394959.59	1662154.50		
				3	394945.87	1662176.00		
				4	394946.66	1662176.52		
				5	394944.41	1662180.00		
				6	394945.26	1662180.52		
				7	394943.11	1662183.96		
				8	394941.50	1662182.96		
				9	394940.36	1662184.80		
				10	394940.90	1662185.13		
				11	394939.30	1662187.45		
				12	394938.86	1662187.17		
				13	394937.91	1662188.69		
				14	394939.04	1662189.49		
				15	394936.81	1662192.77		
				16	394934.56	1662196.09		
				17	394933.67	1662195.45		

Условный номер	Площадь, кв.м.	Вид разрешённого использования	Адрес	Номер поворотной точки	Координаты		Способ образования участка	Планируемая зона по ПЗЗ КГО
					X	Y		
				18	394924.90	1662209.42		
				19	394914.57	1662202.90		
				20	394914.63	1662202.78		
				21	394916.45	1662199.70		
				22	394915.56	1662199.14		
				23	394922.14	1662188.45		
				24	394923.13	1662189.01		
				25	394927.28	1662182.56		
				26	394927.12	1662182.48		
				27	394929.50	1662178.92		
				28	394929.41	1662178.84		
				29	394931.53	1662175.48		
				30	394931.72	1662175.56		
				31	394942.19	1662159.03		
				32	394941.28	1662158.47		
				33	394943.49	1662154.90		
				34	394944.40	1662155.50		
				35	394946.47	1662152.18		
				36	394945.99	1662151.90		
				1	394948.73	1662147.62		
:Ж-16	140	Магазины (4.4)	г. Камышлов, ул. К.Маркса, дом 40а	1	394881.91	1662018.80	Образование путем перераспределения <b>ЗУ 66:46:0103002:550</b> и земель кадастрового квартала 66:46:0103002, государственная собственность на которые не разграничена	ОД(К)
				2	394873.99	1662016.28		
				3	394872.64	1662015.84		
				4	394876.99	1662002.23		
				5	394886.22	1662005.19		
				6	394885.78	1662007.15		
				7	394883.21	1662016.36		
:Ж-17		Дошкольное, начальное и среднее общее образование (3.5.1)	г. Камышлов, ул. Энгельса, дом 171	1	394789.97	1661852.45	Образование путем перераспределения <b>ЗУ Ж-15</b> и земель кадастрового квартала 66:46:0103002, государственная собственность на которые не разграничена	ОД (С-7)
				2	394787.18	1661852.30		
				3	394771.51	1661850.74		
				4	394760.99	1661849.58		
				5	394756.55	1661848.90		
				6	394741.63	1661846.86		
				7	394741.81	1661845.33		
				8	394744.46	1661826.20		
				9	394745.57	1661818.36		
				10	394746.72	1661810.34		

Условный номер	Площадь, кв.м.	Вид разрешённого использования	Адрес	Номер поворотной точки	Координаты		Способ образования участка	Планируемая зона по ПЗЗ КГО
					X	Y		
				11	394749.51	1661790.41		
				12	394749.51	1661790.41		
				13	394750.25	1661785.10		
				14	394761.47	1661700.12		
				15	394761.77	1661697.96		
				16	394762.55	1661698.07		
				17	394762.55	1661698.07		
				18	394762.55	1661698.07		
				19	394763.75	1661689.49		
				20	394764.44	1661689.57		
				21	394871.19	1661703.22		
				22	394867.14	1661728.58		
				23	394865.65	1661737.91		
				24	394864.78	1661745.02		
				25	394862.75	1661761.65		
				26	394877.69	1661763.67		
				27	394877.13	1661767.73		
				28	394877.02	1661768.49		
				29	394876.74	1661770.49		
				30	394876.58	1661771.73		
				31	394876.25	1661774.11		
				32	394868.38	1661787.33		
				33	394847.16	1661793.79		
				34	394845.59	1661801.78		
				35	394845.01	1661804.73		
				36	394843.90	1661810.38		
				37	394841.64	1661824.02		
				38	394834.64	1661823.22		
				39	394830.49	1661822.65		
				40	394824.39	1661821.69		
				41	394818.69	1661852.67		
				42	394821.40	1661853.10		
				43	394819.44	1661867.43		
				44	394797.82	1661865.47		
				45	394791.28	1661864.62		
				46	394792.22	1661857.55		
				1	394789.97	1661852.45		
:К-24	1077			1	394611.67	1661863.40	Образование	Ж-1

Условный номер	Площадь, кв.м.	Вид разрешённого использования  Для индивидуального жилищного строительства (2.1)	Адрес  г Камышлов, ул Маяковского, д 5	Номер поворотной точки	Координаты		Способ образования участка  путем перераспределения <b>ЗУ 66:46:0103002:2025</b> и земель кадастрового квартала 66:46:0103002, государственная собственность на которые не разграничена	Планируемая зона по ПЗЗ КГО
					X	Y		
	147	Деловое управление (4.1)	г Камышлов, ул Маяковского, д 11	1	394634.36	1661847.27	Образование из земель кадастрового квартала 66:46:0103002, государственная собственность на которые не разграничена	ОД(К)
				2	394627.02	1661879.13		
				3	394624.00	1661888.02		
				4	394622.99	1661887.82		
				5	394625.75	1661880.58		
				6	394626.84	1661878.85		
				7	394631.32	1661851.75		
				8	394631.49	1661850.35		
				9	394631.61	1661849.35		
				10	394631.73	1661848.35		
				11	394632.15	1661844.99		
:К-25(1)	474			12	394632.36	1661843.35		
				13	394644.02	1661844.79		
				14	394661.62	1661846.95		
				15	394661.27	1661849.83		
				1	394634.36	1661847.27		
				1	394619.14	1661898.31		
				2	394663.73	1661915.28		
				3	394665.90	1661913.48		
				4	394668.82	1661913.88		
				5	394668.71	1661914.96		
				6	394676.23	1661916.08		
7	394676.34	1661915.04						
8	394677.96	1661915.24						
9	394677.48	1661920.93						
10	394681.52	1661921.65						
11	394681.98	1661920.33						

Условный номер	Площадь, кв.м.	Вид разрешённого использования	Адрес	Номер поворотной точки	Координаты		Способ образования участка	Планируемая зона по ПЗЗ КГО						
					X	Y								
				12	394690.64	1661921.45								
				13	394690.26	1661924.21								
				14	394704.23	1661926.09								
				15	394703.69	1661929.89								
				16	394697.03	1661928.93								
				17	394696.72	1661931.21								
				18	394693.56	1661930.77								
				19	394693.87	1661928.49								
				20	394677.86	1661926.13								
				21	394616.59	1661901.71								
				1	394619.14	1661898.31								
				:Л-22	2223	Коммунальное обслуживание (3.1)			г Камышлов, ул Энгельса	1	394587.89	1661980.89	Образование из земель кадастрового квартала 66:46:0103002, государственная собственность на которые не разграничена	П-6
2	394595.78	1661985.73												
3	394625.82	1662005.19												
4	394630.65	1662007.75												
5	394627.72	1662012.80												
6	394625.74	1662016.68												
7	394616.41	1662028.41												
8	394615.31	1662030.01												
9	394609.22	1662038.90												
10	394601.88	1662037.49												
11	394586.80	1662033.73												
12	394571.75	1662030.17												
13	394556.98	1662025.69												
14	394554.30	1662025.32												
15	394563.40	1662011.35												
16	394562.41	1662010.55												
17	394562.36	1662010.59												
1	394587.89	1661980.89												
1	394622.70	1662009.35												
2	394617.82	1662016.84												
3	394609.49	1662011.35												
4	394607.87	1662013.76												
5	394600.88	1662008.95												
6	394606.86	1661999.27												
1	394622.70	1662009.35												
:М-11	555	<u>Предпринимательство (4.0)</u>					1	394459.29		1661971.40	Образование путем перераспределения	ОД(К)		
							2	394456.72		1661975.01				

Условный номер	Площадь, кв.м.	Вид разрешённого использования	Адрес	Номер поворотной точки	Координаты		Способ образования участка	Планируемая зона по ПЗЗ КГО						
					X	Y								
		Предпринимательство	г Камышлов, ул Кирова, д 30	3	394452.61	1661972.57	<b>ЗУ 66:46:0103002:1980</b> и земель кадастрового квартала 66:46:0103002, государственная собственность на которые не разграничена							
				4	394449.00	1661978.65								
				5	394438.76	1661972.57								
				6	394432.72	1661968.68								
				7	394428.84	1661966.16								
				8	394422.78	1661959.84								
				9	394419.99	1661956.71								
				10	394419.57	1661957.15								
				11	394415.38	1661952.43								
				12	394415.01	1661952.03								
				13	394424.40	1661944.42								
				14	394425.91	1661946.35								
				15	394434.16	1661952.47								
				16	394437.41	1661955.03								
				17	394456.76	1661969.60								
				1	394459.29	1661971.40								
				:E-42	2157	Для иных видов жилой застройки			г Камышлов, ул Маяковского, д 8	1	394931.35	1662060.11	Образование путем объединения ЗУ 66:46:0103002:13 и ЗУ:E-13	Ж-3
										2	394997.75	1662096.30		
3	394985.43	1662119.40												
4	394983.32	1662118.43												
5	394918.83	1662084.73												
6	394914.84	1662082.57												
7	394915.63	1662081.05												
8	394927.34	1662057.95												
1	394931.35	1662060.11												
:E-43	6432	Среднее и высшее профессиональное обучение (3.5.2)	г. Камышлов, ул. Ленина, дом 15	1	394810.68	1662359.83	Образование путем объединения ЗУ 66:46:0103002:483 и ЗУ:E-41	ОД (С-6)						
				2	394811.95	1662357.87								
				3	394823.34	1662339.92								
				4	394838.18	1662349.25								
				5	394842.17	1662343.25								
				6	394845.16	1662344.97								
				7	394847.24	1662341.51								
				8	394859.93	1662321.52								
				9	394866.50	1662311.18								
				10	394868.83	1662307.58								
				11	394878.24	1662292.66								
				12	394875.94	1662290.56								
				13	394875.00	1662289.72								

Условный номер	Площадь, кв.м.	Вид разрешённого использования	Адрес	Номер поворотной точки	Координаты		Способ образования участка	Планируемая зона по ПЗЗ КГО
					X	Y		
				14	394836.99	1662263.61		
				15	394825.69	1662279.64		
				16	394826.16	1662279.99		
				17	394834.74	1662286.35		
				18	394819.42	1662309.76		
				19	394809.21	1662302.97		
				20	394804.21	1662299.50		
				21	394797.95	1662292.89		
				22	394795.97	1662291.11		
				23	394793.42	1662294.45		
				24	394784.54	1662305.63		
				25	394774.33	1662298.27		
				26	394771.29	1662296.08		
				27	394741.62	1662274.69		
				28	394740.77	1662274.08		
				29	394740.30	1662273.75		
				30	394722.17	1662300.65		
				31	394722.17	1662300.65		
				32	394754.32	1662322.15		
				33	394755.71	1662320.13		
				34	394762.12	1662316.49		
				35	394768.98	1662314.33		
				36	394779.73	1662321.55		
				37	394776.39	1662326.52		
				38	394772.92	1662331.69		
				39	394771.51	1662333.64		
				1	394810.68	1662359.83		

\*Площадь участка не соответствует предельным параметрам Правил землепользования и застройки Камышловского городского округа, утвержденных решением Думы Камышловского городского округа от 21.11.2019 года №434.



**II. Перечень и сведения о площади образуемых земельных участков, которые будут отнесены к территориям общего пользования или имуществу общего пользования, в том числе в отношении которых предполагаются резервирование и (или) изъятие для государственных или муниципальных нужд**

Настоящим проектом сформированы 27 земельных участков, которые будут отнесены к территориям общего пользования или имуществу общего пользования. Перечень и сведения о площади этих участках представлены в таблице 10.

Таблица 10

Условный номер земельного участка	Площадь, кв.м	Вид разрешённого использования земельного участка
<u>I этап</u>		
:А-16	145	Земельные участки (территории) общего пользования (12.0)
:А-19	223	Земельные участки (территории) общего пользования (12.0)
:Г-08	830	Земельные участки (территории) общего пользования (12.0)
:Г-24	4456	Благоустройство территории (12.0.2)
:Д-01	122	Земельные участки (территории) общего пользования (12.0)
:И-02	614	Земельные участки (территории) общего пользования (12.0)
:Н-04	711	Земельные участки (территории) общего пользования (12.0)
:П-01(1)	263	Земельные участки (территории) общего пользования (12.0)
:П-01(2)	3269	
:П-01(3)	416	
:П-01(4)	565	
:П-01(5)	662	
:П-01(6)	2361	
:П-02	3224	Земельные участки (территории) общего пользования (12.0)
<u>II этап</u>		
:Б-21	724	Земельные участки (территории) общего пользования (12.0)
:В-14	1408	Территории общего пользования (12.0)
:Е-03	831	Благоустройство территории (12.0.2)
:Г-03	1898	Земельные участки (территории) общего пользования (12.0)
:Г-07	2270	Земельные участки (территории) общего пользования (12.0)
:Е-03	831	Благоустройство территории (12.0.2)
:Е-29	439	Земельные участки (территории) общего пользования (12.0)
:Е-34	1017	Земельные участки (территории) общего пользования (12.0)
:И-11	520	Земельные участки (территории) общего пользования (12.0)
:Л-16	866	Благоустройство территории (12.02.2)
<u>III этап</u>		
:А-18	334	Земельные участки (территории) общего пользования (12.0)
:Г-35	856	Земельные участки (территории) общего пользования (12.0)
:Е-14	6151	Земельные участки (территории) общего пользования (12.0)

Координаты характерных точек земельных участков, которые будут отнесены к территориям общего пользования представлены в таблице 3, таблице 6, таблице 9.

Настоящим проектом предусмотрено изъятие 7 земельных участков для государственных или муниципальных нужд: 66:46:0103002:28, 66:46:0103002:47, 66:46:0103002:107, 66:46:0103002:185, 66:46:0103002:241, 66:46:0103002:403, 66:46:0103002:450, 66:46:0103002:602, 66:46:0103002:1918, 66:46:0103002:2019. Перечень и сведения о этих участках представлены в таблице 11.

## Сведения о земельных участках, изымаемых для муниципальных нужд

№ п/п	Кадастровый номер исходного земельного участка/ статус	Площадь исходного земельного участка, кв.м.	Категория земель исходного земельного участка	Разрешённое использование исходного земельного участка	Разрешённое использование исходного земельного участка (по документу)	Правообладатель исходного земельного участка	Вид права на исходный земельный участок	Причина изъятия
1.	66:46:0103002:28 – ранее учтенный	560.00 – уточненная	Земли населённых пунктов	Для размещения иных объектов автомобильного транспорта и дорожного хозяйства	под объект автотранспорта (предприятие автосервиса)	Частная	№ 66-66-20/020/2008-540 от 27.12.2008 (собственность)	Для строительства подъезда к многоквартирному жилому дому
2.	66:46:0103002:47 – ранее учтенный	447.00 – декларированная	Земли населённых пунктов	Для индивидуальной жилой застройки	под жилой дом	Государственная федеральная	№ 66-01/01-299/2003-549 от 30.10.2003 (собственность)	ОД(К). Общественно-деловая зона (комплексная)
3.	66:46:0103002:107 – ранее учтенный	270.00	Земли населённых пунктов	Для индивидуальной жилой застройки	для индивидуального жилищного строительства	Частная	№ 66-01/20-2/2000-1104 от 14.08.2000 (собственность)	Для строительства многоквартирного жилого дома
4.	66:46:0103002:185 – ранее учтенный	31.00 – декларированная	Земли населённых пунктов	Для размещения индивидуальных гаражей	для строительства капитального гаража	Частная	№ 66-66-20/015/2008-588 от 15.10.2008 (собственность)	
5.	66:46:0103002:241 – ранее учтенный	27.00	Земли населённых пунктов	Для размещения индивидуальных гаражей	для строительства капитального гаража	Частная	№ 66-66-20/001/2009-476 от 27.03.2009 (собственность)	)
6.	66:46:0103002:403 – ранее учтенный	31.00 – декларированная	Земли населённых пунктов	Для размещения индивидуальных гаражей	для строительства капитального гаража	Частная	№ 66-66-20/011/2014-241 от 12.08.2014 (собственность)	
7.	66:46:0103002:450 – ранее учтенный	29.00	Земли населённых пунктов	Для размещения индивидуальных гаражей	для строительства индивидуального капитального гаража	Частная	№ 66-66-20/002/2007-342 от 07.03.2007 (собственность)	
8.	66:46:0103002:602 – учтенный	35.00	Земли населённых пунктов	Для размещения объектов розничной торговли	под строительство объекта торговли (магазин)	Частная	№ 66-66-20/036/2010-137 от 19.01.2011 (собственность)	Ж-1. Зона застройки индивидуальными жилыми домами
9.	66:46:0103002:1918 – учтенный	21.00	Земли населённых пунктов	Для размещения индивидуальных гаражей	под установку индивидуального металлического гаража	Данные отсутствуют	№ 66-66/020-66/020/303/2015-116/2 от 27.02.2015 (аренда)	

№ п/п	Кадастровый номер исходного земельного участка/ <i>статус</i>	Площадь исходного земельного участка, кв.м.	Категория земель исходного земельного участка	Разрешённое использование исходного земельного участка	Разрешённое использование исходного земельного участка (по документу)	Правообладатель исходного земельного участка	Вид права на исходный земельный участок	Причина изъятия
10.	66:46:0103002:2019 – учтенный	334.00	Земли населённых пунктов	Для индивидуальной жилой застройки	для индивидуального жилищного строительства	Частная	№ 66:46:0103002:2019-66/020/2017-1 от 12.12.2017 (собственность)	Ж-2. Зона малоэтажных многоквартирных жилых домов

**III. Сведения о границах территории, в отношении которой утвержден проект межевания**

Площадь территории, в отношении которой утверждается проект межевания составляет 67,69 га.

Перечень координат характерных точек приведен в таблице 12.

*Таблица 12*

*Перечень координат характерных точек*

№	X	Y
1	394461.9	1661631
2	394416.7	1661702
3	394312.6	1661824
4	394242.3	1661918
5	394211.2	1661956
6	394300.3	1662017
7	394319.2	1662030
8	394337.7	1662043
9	394394.3	1662080
10	394397.1	1662082
11	394479.4	1662136
12	394481.4	1662138
13	394628.9	1662243
14	394649.1	1662259
15	394701.6	1662300
16	394799.3	1662367
17	394900.7	1662436
18	394999.6	1662502
19	395012.5	1662514
20	395086.5	1662552
21	395125.1	1662568
22	395135.1	1662572
23	395140.3	1662572
24	395160.3	1662576
25	395244.7	1662591
26	395271.6	1662445
27	395281.5	1662394
28	395290.6	1662344
29	395299.3	1662297
30	395303.8	1662271
31	395309	1662241
32	395316.6	1662201
33	395323	1662161
34	395329.2	1662131
35	395333.2	1662107
36	395337.8	1662091
37	395343.2	1662066
38	395348.9	1662035
39	395355.9	1662000
40	395361.2	1661964
41	395365	1661942
42	395371.3	1661910

43	395383.5	1661865
44	395402.3	1661815
45	395414	1661789
46	395380.4	1661773
47	395364.3	1661769
48	395354.6	1661767
49	395289.2	1661757
50	395278.8	1661755
51	395264.5	1661753
52	395205.4	1661741
53	395149.3	1661731
54	395121.9	1661727
55	395111.6	1661726
56	395100.1	1661724
57	395005.7	1661709
58	394831.8	1661685
59	394762.6	1661675
60	394754.2	1661673
61	394737.5	1661671
62	394554.6	1661645
63	394548.5	1661644
64	394546.5	1661644
65	394541.4	1661643
1	394461.9	1661631