



ПРАВИТЕЛЬСТВО СВЕРДЛОВСКОЙ ОБЛАСТИ
МИНИСТЕРСТВО ПО УПРАВЛЕНИЮ ГОСУДАРСТВЕННЫМ ИМУЩЕСТВОМ
СВЕРДЛОВСКОЙ ОБЛАСТИ

ПРИКАЗ

27.08.2020

№ 2749

г. Екатеринбург

Об установлении публичного сервитута для использования земельных участков и земель в целях размещения линейного объекта регионального значения «Газопровод р.п. Пышма- п. Первомайский-г. Камышлов. II пусковой комплекс, газопровод п. Первомайский-г. Камышлов»

В соответствии со статьями 23, 39.37-39.50 Земельного кодекса Российской Федерации, постановлениями Правительства Свердловской области от 24.10.2013 № 1296-ПП «Об утверждении государственной программы Свердловской области «Реализация основных направлений государственной политики в строительном комплексе Свердловской области до 2024 года», от 18.06.2020 № 413-ПП «О внесении изменений в государственную программу Свердловской области «Реализация основных направлений государственной политики в строительном комплексе Свердловской области до 2024 года», утвержденную постановлением Правительства Свердловской области от 24.10.2013 № 1296-ПП, от 31.08.2009 № 1000-ПП «Об утверждении Схемы территориального планирования Свердловской области», приказа Министерства строительства и развития инфраструктуры Свердловской области от 12.07.2019 № 440-П «Об утверждении основной части проекта планировки территории для размещения линейного объекта «Газопровод р.п. Пышма- п. Первомайский-г. Камышлов. II пусковой комплекс, газопровод п. Первомайский-г. Камышлов» и основной части проекта межевания территории для размещения линейного объекта «Газопровод р.п. Пышма-п. Первомайский-г. Камышлов. II пусковой комплекс, газопровод п. Первомайский-г. Камышлов», Положением о Министерстве по управлению государственным имуществом Свердловской области, утвержденного постановлением Правительства Свердловской области от 26.07.2012 № 824-ПП, Указом Губернатора Свердловской области от 14.05.2020 № 240-УГ «О назначении на должность Е.П. Николаевой», приказом Министерства по управлению государственным имуществом Свердловской области от 10.12.2019 № 3131 «О наделении правом рассмотрения и подписи документов Первого заместителя Министра по управлению государственным имуществом Свердловской области Е.П. Николаеву», на основании ходатайства государственного казенного учреждения Свердловской области «Управление капитального строительства Свердловской области» от 13.07.2020 № А-2175 Юр/Г

ПРИКАЗЫВАЮ:

1. Установить публичный сервитут сроком на 10 лет в целях размещения линейного объекта регионального значения «Газопровод р.п. Пышма – п. Первомайский – г. Камышлов. II пусковой комплекс, газопровод п. Первомайский – г. Камышлов» (далее – линейный объект) на основании ходатайства государственного казенного учреждения Свердловской области «Управление капитального строительства Свердловской области» (ОГРН 1026604937886, ИНН 6661004559) в отношении частей кадастровых кварталов с кадастровыми номерами: 66:13:1602001 площадью – 3411 кв. м., 13 кв. м., 289 кв. м., 273 кв. м., 161 кв. м., 304 кв. м., 295 кв. м., 77 кв. м., 5 кв. м., 444 кв. м., 41 кв. м., 2138 кв. м., 3455 кв. м., 66:13:1602002 площадью – 200 кв. м., 11 кв. м., 709 кв. м., 1163 кв. м., 705 кв. м., 66:13:1601008 площадью – 1611 кв. м., кв. м, 998 кв. м., 397 кв. м., 236 кв. м., 11 кв. м., 194 кв. м., 2051 кв. м., 1041 кв.м., 724 кв. м., 2067 кв. м., 29 кв. м., 66:13:3401001 площадью 2 кв. м., 44 кв. м, 479 кв. м., 635 кв. м., 5840 кв. м., 544 кв. м., 721 кв. м., 630 кв. м., 156 кв. м., 2669 кв. м, 66:13:1601010 площадью – 358 кв. м., 66:13:2701001 площадью – 1090 кв. м., 198 кв. м., 124 кв.м., 184 кв. м., 46 кв. м., 66:13:2701002 площадью – 160 кв. м., 852 кв. м, 1081 кв. м., 6 кв. м, 66:20:1603001 площадью 5450 кв. м., 5187 кв. м., 4705 кв. м., 66:20:3201001 площадью - 90 кв. м., 66:13:2501002 площадью 6023 кв. м., 1555 кв. м., 66:13:2801001 площадью 98 кв. м., 394 кв. м., 66:13:3501001 площадью 1809 кв. м., 463 кв. м., 2541 кв. м., 1083 кв. м., 66:13:3601001 площадью 122 кв. м., 3543 кв. м., 66:13:1602001и 66:13:3401001 площадью 3923 кв.м, 66:13:2701002 и 66:13:2701001 площадью 2193 кв. м., 66:13:2701002 и 66:13:2701001 площадью 2304 кв. м., 66:13:2601001 и 66:13:2701001 площадью 1831 кв. м., 373 кв. м. и частей земельных участков с кадастровыми номерами:

1) 66:13:0000000:1 (единое землепользование), категория земель – земли сельскохозяйственного назначения, адрес: обл. Свердловская, р-н Камышловский, ГУСХП птицесовхоз Камышловский, площадью – 5417 кв. м., 207 кв. м., 2335 кв. м., 3, кв. м., 3025 кв. м., 663 кв. м., 2417 кв. м., 1241 кв. м., 271 кв. м., 120 кв. м., 25 кв. м., 752 кв. м., 156 кв. м., 318 кв. м., 388 кв. м., 21 кв. м.;

2) 66:13:0000000:17 (единое землепользование), категория земель – земли сельскохозяйственного назначения адрес: Свердловская обл., р-н Камышловский, площадью – 15864 кв. м., 3965 кв. м., 1345 кв. м., 633 кв. м., 6391 кв. м., 2565 кв. м., 8152 кв. м.;

3) 66:13:1602002:417, категория земель – земли населенных пунктов, адрес: обл. Свердловская область, р-н Камышловский, д. Заречная, ул. Московская, в 5 метрах на юг от ориентира дом 18, площадью – 851 кв. м., 175 кв. м.;

4) 66:13:2801001:181, адрес: обл. Свердловская, р-н Камышловский, д. Заречная, ул. Московская, в 5 метрах на юг от ориентира дом 18, площадью – 2302 кв. м;

5) 66:13:1602001:7, категория земель – земли лесного фонда, адрес: обл. Свердловская, р-н Камышловский, площадью – 6881 кв. м.;

6) 66:13:3501001:1864, категория земель – земли населенных пунктов, адрес: Свердловская область, Камышловский район, поселок Восход, выезд на улицу Комсомольская от улицы Новая, площадью – 180 кв. м., 121 кв. м.;

7) 66:13:3501001:1863, категория земель – земли населенных пунктов, адрес: Свердловская область, Камышловский район, поселок Восход, улица Новая, площадью – 59 кв.м.;

8) 66:13:3501001:1901, категория земель – земли населенных пунктов, адрес: Свердловская область, р-н Камышловский, п. Восход, ул. Новая, д. 4 а, площадью – 51 кв. м.;

9) 66:13:3501001:1839, категория земель – земли населенных пунктов, адрес: Свердловская область, Камышловский район, поселок Восход, ул. Механизаторов, площадью – 46 кв. м.;

10) 66:13:3501001:13, категория земель – земли населенных пунктов, адрес: обл. Свердловская, р-н Камышловский, п. Восход, площадью – 314 кв. м.;

11) 66:13:3601001:9, категория земель – земли населенных пунктов, адрес: обл. Свердловская, р-н Камышловский, с. Скатинское, площадью – 372 кв. м.;

12) 66:13:2501002:496, категория земель – земли населенных пунктов, адрес: Свердловская обл., р-н Камышловский, д. Фадюшина, ул. Народная, дом 46 а, площадью – 33 кв. м.;

13) 66:13:1602001:320, категория земель – земли сельскохозяйственного назначения, адрес: Свердловская область, р-н Камышловский, площадью – 1622 кв. м.;

14) 66:13:0000000:219 (единое землепользование), категория земель – земли промышленности, энергетики, транспорта, связи, радиовещания, телевидения, информатики, земель для обеспечения космической деятельности, земель обороны, безопасности и земель иного специального назначения, адрес: обл. Свердловская, р-н Камышловский, а/д г. Камышлов - г. Шадринск, площадью – 61 кв. м.;

15) 66:13:3401001:809, категория земель – земли населенных пунктов, адрес: Свердловская область, Камышловский район, деревня Ожгиха, площадью – 1339 кв. м., 91 кв. м., 476 кв. м., 863 кв. м.;

16) 66:13:1602001:325, категория земель – земли сельскохозяйственного назначения, адрес: Свердловская область, р-н Камышловский, площадью – 1347 кв. м., 514 кв. м.;

17) 66:13:3401001:182, адрес: обл. Свердловская, р-н Камышловский, д. Ожгиха, а/д д. Ожгиха-д. Булдакова, площадью – 113 кв. м.;

18) 66:13:2701002:457, категория земель – земли населенных пунктов, адрес: Свердловская обл., Камышловский р-н., деревня Баранникова, улица Лесная, дом 9-а, площадью – 275 кв. м.;

19) 66:13:0000000:2186, категория земель – земли населенных пунктов, адрес: Свердловская область, Камышловский район, деревня Баранникова, площадью – 3469 кв. м., 403 кв. м., 247 кв. м., 347 кв. м., 1435 кв. м., 326 кв. м., 617 кв. м., 54 кв. м.;

20) 66:13:0000000:29 (единое землепользование), категория земель – земли промышленности, энергетики, транспорта, связи, радиовещания, телевидения, информатики, земель для обеспечения космической деятельности, земель обороны, безопасности и земель иного специального назначения, адрес: обл. Свердловская, р-н Камышловский, площадью – 43 кв. м., 63 кв. м.;

21) 66:13:3401001:777, категория земель – земли населенных пунктов, адрес: Свердловская область, Камышловский район, деревня Ожгиха, улица Советская - улица Садовая, площадью – 1083 кв. м.;

22) 66:13:2601001:458, категория земель – земли населенных пунктов, адрес: Свердловская область, р-н Камышловский, с. Реутинское, площадью – 5 кв. м.;

23) 66:13:2601001:98 (единое землепользование), категория земель – земли населенных пунктов, адрес: обл. Свердловская, р-н Камышловский, с. Реутинское, площадью – 66 кв. м.;

24) 66:13:0000000:28 (единое землепользование), категория земель – земли населенных пунктов, адрес: обл. Свердловская, р-н Камышловский, д. Баранникова, площадью – 123 кв. м., 215 кв. м.;

25) 66:13:0000000:32 (единое землепользование), категория земель – земли промышленности, энергетики, транспорта, связи, радиовещания, телевидения, информатики, земель для обеспечения космической деятельности, земель обороны, безопасности и земель иного специального назначения, адрес: обл. Свердловская, р-н Камышловский, площадью – 61 кв. м., 87 кв. м.;

26) 66:13:0000000:283, категория земель – земли лесного фонда, адрес: обл. Свердловская, р-н Камышловский, территория лесного фонда ГУСО «Камышловское лесничество» Свердловской области, площадью – 738 кв. м., 912 кв. м.;

27) 66:46:0105001:86, категория земель – земли населенных пунктов, адрес: Свердловская область, г. Камышлов, юго-западная часть кадастрового квартала 66:46:0105001, площадью 12773 кв. м..

2. Установить срок 11 месяцев, в течение которого использование частей кадастровых кварталов и частей земельных участков, указанных в пункте 1 настоящего приказа, в соответствии с их разрешенным использованием будет невозможно или существенно затруднено в связи с осуществлением публичного сервитута, установленного настоящим приказом.

3. Утвердить границы публичного сервитута в отношении частей кадастровых кварталов и частей земельных участков, указанных в пункте 1 настоящего приказа в соответствии с описаниями местоположения границ (приложения № 1 и № 2). Зона планируемого размещения линейного принята с учетом охранной зоны сети газоснабжения, подлежащей формированию в связи с размещением линейного объекта, установленной в соответствии с постановлением Правительства Российской Федерации от 20.11.2000 № 878 «Об утверждении Правил охраны газораспределительных сетей» (далее - Правила). Содержание ограничений прав на земельные участки, входящие в охранные зоны газораспределительных сетей, в целях предупреждения

их повреждения или нарушения условий их нормальной эксплуатации указаны в пункте 14 Правил.

4. Установить:

1) размер платы за публичный сервитут в отношении частей земель кадастровых кварталов 66:13:1602001, 66:13:1602002, 66:13:1601008, 66:13:3401001, 66:13:1601010, 66:13:2701001, 66:13:2701002, 66:13:2601001, 66:13:2501002, 66:13:2801001, 66:13:3501001, 66:13:3601001 - 0,1 процента кадастровой стоимости, рассчитанной исходя из среднего показателя кадастровой стоимости земельных участков Камышловского муниципального района, пропорционально площади земельного участка в установленных границах публичного сервитута;

2) размер платы за публичный сервитут в отношении частей земель кадастровых кварталов 66:20:1603001, 66:20:3201001 - 0,1 процента кадастровой стоимости, рассчитанной исходя из среднего показателя кадастровой стоимости земельных участков Пышминского городского округа, пропорционально площади земельного участка в установленных границах публичного сервитута;

3) размер платы за публичный сервитут в отношении частей земельных участков с кадастровыми номерами 66:13:0000000:1 (единое землепользование), 66:13:1602002:417, 66:13:1602001:7, 66:13:3501001:1864, 66:13:3501001:1863, 66:13:3501001:1901, 66:13:3501001:1839, 66:13:2501002:496, 66:13:1602001:320, 66:13:1602001:325, 66:13:2701002:457, 66:13:0000000:2186, 66:13:3401001:777, 66:13:2601001:458, 66:46:0105001:86 – не менее 0,1 процента кадастровой стоимости земельного участка, обремененного сервитутом, за весь срок сервитута, рассчитанной пропорционально площади земельного участка в установленных границах публичного сервитута.

5. Государственному казенному учреждению Свердловской области «Управление капитального строительства Свердловской области»:

1) не позднее шести месяцев со дня принятия настоящего приказа внести плату за публичный сервитут, установленный в отношении частей земельных участков с кадастровыми номерами 66:13:0000000:1 (единое землепользование), 66:13:1602002:417, 66:13:1602001:7, 66:13:3501001:1901, 66:13:3501001:1839, 66:13:2501002:496, 66:13:1602001:320, 66:13:3401001:809, 66:13:1602001:325, 66:13:2701002:457, 66:13:0000000:2186, 66:13:3401001:777, 66:13:2601001:458 единовременным платежом на расчетный счет Администрации муниципального образования «Камышловский муниципальный район» в Управлении Федерального казначейства Министерства финансов Российской Федерации по Свердловской области (Камышловский районный комитет по управлению имуществом администрации муниципального образования Камышловский муниципальный район) ИНН 6644000804, КПП 663301001, банк получателя: Уральский ГУ Банка России г. Екатеринбург ,р/сч 40101810500000010010, БИК 046577001, ОКТМО 65623420, КБК 90111105013050001120);

2) не позднее шести месяцев со дня принятия настоящего приказа внести плату за публичный сервитут, установленный в отношении частей земель кадастровых кварталов 66:20:1603001, 66:20:3201001 единовременным платежом на расчетный счет Администрации Пышминского городского округа в Управление Федерального казначейства по Свердловской области (Администрация Пышминского городского округа) ИНН 6649001382, КПП 663301001, банк получателя: Уральское ГУ Банка России г. Екатеринбург, р/сч 40101810500000010010, БИК 046577001, ОКТМО 65718000, КБК 90111105312040000120);

3) не позднее шести месяцев со дня принятия настоящего приказа внести плату за публичный сервитут, установленный в отношении частей земельного участка с кадастровым номером 66:46:0105001:86 единовременным платежом на расчетный счет Администрации Камышловского городского округа в Управлении Федерального казначейства Министерства по Свердловской области (Комитет по УИ и ЗР адм. КГО л/сч 04623003320) ИНН 6613001526, КПП 663301001, банк получателя: Уральское ГУ Банка России г. Екатеринбург, р/сч 40101810500000010010, БИК 046577001, ОКТМО 65741000, КБК 90211705040040000180);

4) заключить с правообладателями земельных участков с кадастровыми номерами 66:13:0000000:17 (единое землепользование), 66:13:2801001:181, 66:13:3501001:13, 66:13:3601001:9, 66:13:0000000:219 (единое землепользование), 66:13:3401001:809, 66:13:3401001:182, 66:13:0000000:29 (единое землепользование), 66:13:2601001:98 (единое землепользование), 66:13:0000000:28 (единое землепользование), 66:13:0000000:32 (единое землепользование), 66:13:0000000:283 соглашения об осуществлении публичного сервитута, предусматривающие размер платы за публичный сервитут;

5) привести части земель кадастровых кварталов и части земельных участков, указанных в пункте 1 настоящего приказа, в состояние, пригодное для использования в соответствии с разрешенным использованием, в срок не позднее, чем три месяца после завершения строительства, для размещения которого был установлен публичный сервитут настоящим приказом;

6) обеспечить проведение работ по строительству линейного объекта в отношении частей кадастровых кварталов 66:13:1602001, 66:13:1602002, 66:13:1601008, 66:13:3401001, 66:13:1601010, 66:13:2701001, 66:13:2701002, 66:13:2601001, 66:20:1603001, 66:20:3201001, 66:13:2501002, 66:13:2801001, 66:13:3501001, 66:13:3601001 и частей земельных участков с кадастровыми номерами 66:13:0000000:1 (единое землепользование), 66:13:1602002:417, 66:13:1602001:7, 66:13:3501001:1864, 66:13:3501001:1863, 66:13:3501001:1901, 66:13:3501001:1839, 66:13:2501002:496, 66:13:1602001:320, 66:13:3401001:809, 66:13:1602001:325, 66:13:2701002:457, 66:13:0000000:2186, 66:13:3401001:777, 66:13:2601001:458, 66:46:0105001:86 согласно графику выполнения строительно-монтажных работ (приложение № 3).

6. Министерству по управлению государственным имуществом Свердловской области в течение пяти рабочих дней со дня принятия настоящего приказа направить его копию:

1) правообладателям земельных участков, в отношении которых принято решение об установлении публичного сервитута;

2) в Управление Федеральной службы государственной регистрации, кадастра и картографии по Свердловской области;


3) государственному казенному учреждению Свердловской области «Управление капитального строительства Свердловской области»;

4) для опубликования в порядке, установленном для официального опубликования муниципальных правовых актов Камышловского и Пышминского городских округов, Камышловского муниципального района, Зареченского сельского поселения.

7. Министерству по управлению государственным имуществом Свердловской области разместить настоящий приказ на официальном сайте Министерства по управлению государственным имуществом Свердловской области (www.mugiso.midural.ru) в информационно-телекоммуникационной сети «Интернет» в течение пяти рабочих дней со дня его принятия.

8. Контроль за исполнением настоящего приказа возложить на директора департамента земельных отношений Министерства по управлению государственным имуществом Свердловской области Н.Е. Дмитриеву.

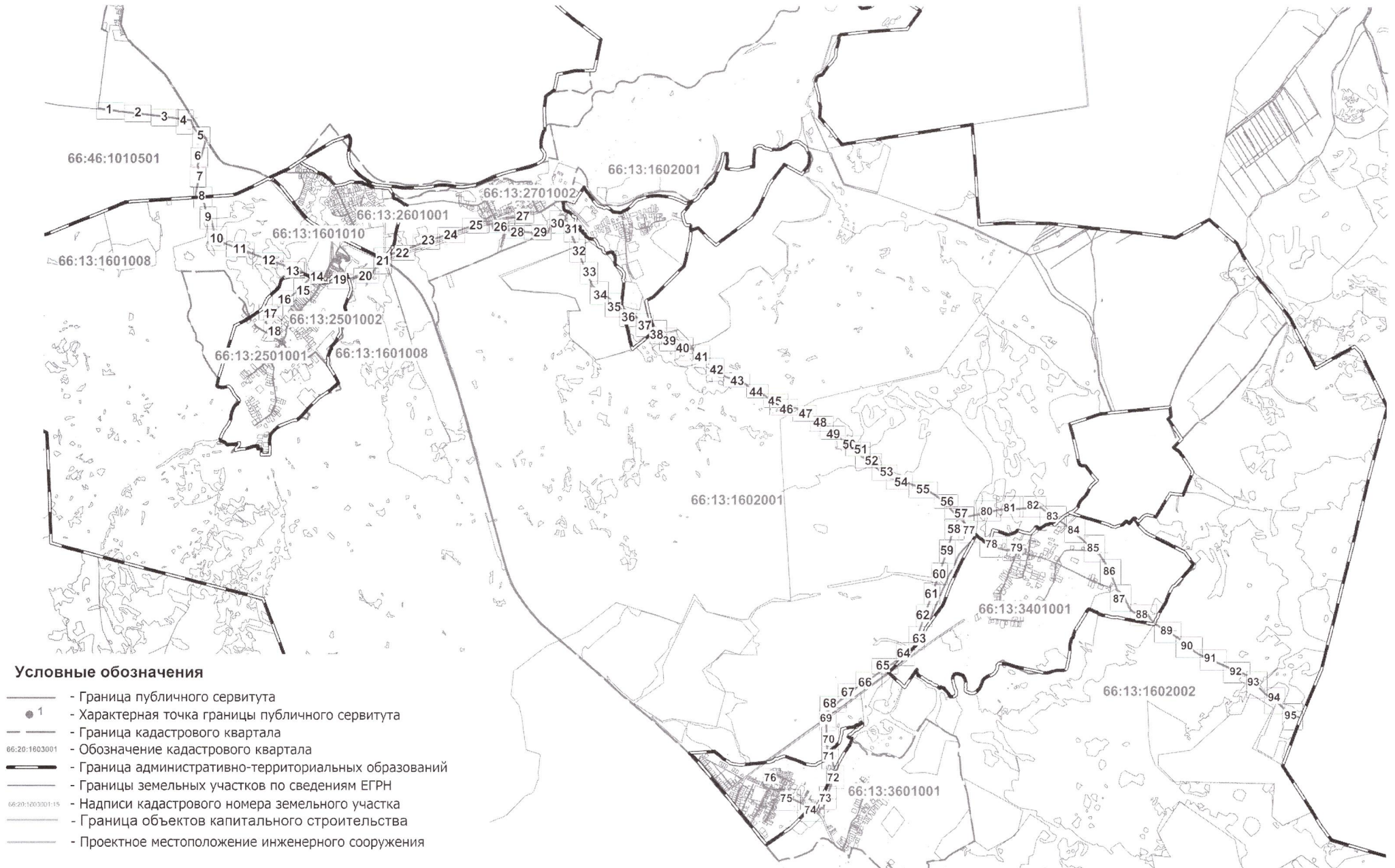
Первый заместитель Министра



Е.П. Николаева

Схема расположения границ публичного сервитута для размещения линейного объекта «Газопровод р.п. Пышма – п. Первомайский – г. Камышлов. II пусковой комплекс, газопровод п. Первомайский – г. Камышлов»

Система координат МСК-66, зона 1



Каталог координат характерных точек границ публичного сервитута

Система координат МСК-66 1 зона

Номер	Координаты, м		Номер	Координаты, м		Номер	Координаты, м	
	X	Y		X	Y		X	Y
1	391927.94	1661234.34	276	384150.78	1677011.69	551	383182.39	1671676.78
2	391926.12	1661246.11	277	384120.26	1677057.56	552	383229.63	1671643.60
3	391928.04	1661246.41	278	384059.43	1677185.97	553	383240.58	1671659.20
4	391906.97	1661383.13	279	383932.85	1677482.99	554	383367.72	1671814.39
5	391894.54	1661500.76	280	383852.25	1677672.14	555	383373.80	1671821.80
6	391884.09	1661527.64	281	383810.27	1677770.22	556	383509.48	1671987.41
7	391886.98	1661554.43	282	383765.86	1677818.92	557	383544.92	1672007.12
8	391871.77	1661679.64	283	383664.35	1677911.26	558	383674.69	1672223.74
9	391861.68	1661780.71	284	383579.76	1677987.67	559	383813.12	1672419.32
10	391830.64	1662029.66	285	383503.52	1678083.57	560	384037.63	1672736.50
11	391810.43	1662204.37	286	383437.94	1678186.51	561	384110.40	1672873.21
12	391786.56	1662381.59	287	383428.71	1678201.01	562	384128.81	1672907.79
13	391781.28	1662437.13	288	383424.82	1678207.12	563	384182.98	1672954.02
14	391774.66	1662480.40	289	383396.88	1678235.38	564	384199.40	1672959.64
15	391762.99	1662564.81	290	383353.99	1678278.62	565	384324.39	1673002.45
16	391743.10	1662571.34	291	383327.86	1678304.97	566	384379.61	1673021.36
17	391705.39	1662583.15	292	383298.92	1678341.41	567	384767.15	1673154.09
18	391668.92	1662598.58	293	383293.13	1678348.70	568	384943.68	1673220.85
19	391620.75	1662633.59	294	383257.02	1678415.05	569	385043.87	1673252.81
20	391512.12	1662713.63	295	383210.05	1678525.91	570	385129.96	1673280.35
21	391437.98	1662768.88	296	383204.52	1678523.59	571	385137.91	1673282.89
22	391238.12	1662716.25	297	383251.61	1678412.44	572	385186.22	1673305.13
23	391168.72	1662684.12	298	383285.80	1678349.61	573	385194.29	1673308.85
24	391116.70	1662665.94	299	383288.95	1678345.93	574	385249.85	1673323.87
25	390963.39	1662687.83	300	383324.11	1678301.64	575	385288.86	1673337.93
26	390643.90	1662625.08	301	383350.44	1678275.10	576	385378.63	1673370.30
27	390638.21	1662623.96	302	383408.02	1678215.63	577	385455.95	1673394.42
28	390645.66	1662735.99	303	383416.63	1678206.95	578	385606.12	1673443.47
29	390645.86	1662740.00	304	383437.24	1678176.44	579	385736.75	1673487.73
30	390450.07	1662787.53	305	383498.62	1678080.09	580	385823.26	1673508.27
31	390459.99	1662828.29	306	383575.36	1677983.55	581	385928.95	1673552.84
32	390343.39	1662857.69	307	383659.73	1677906.86	582	386052.56	1673595.93
33	390147.73	1662907.04	308	383767.42	1677808.52	583	386049.36	1673605.63
34	390031.74	1662936.50	309	383805.74	1677766.29	584	386060.34	1673617.48
35	390031.61	1662936.53	310	383847.65	1677670.18	585	386308.87	1673364.96
36	389980.52	1663075.01	311	383928.25	1677481.03	586	386381.95	1673272.72
37	389910.45	1663264.91	312	384054.87	1677183.92	587	386447.92	1673159.91
38	389900.39	1663292.20	313	384115.89	1677055.09	588	386492.16	1673065.87
39	389873.43	1663365.27	314	384146.78	1677008.67	589	386591.15	1672778.23
40	389787.20	1663598.95	315	384220.70	1676922.23	590	386633.98	1672599.13
41	389770.91	1663643.11	316	384328.54	1676796.13	591	386795.95	1672397.92

42	389747.19	1663707.41	317	384419.61	1676646.13	592	386808.73	1672380.43
43	389734.71	1663741.24	318	384540.86	1676446.42	593	386836.59	1672345.80
44	389723.84	1663769.77	319	384556.46	1676426.33	594	387094.88	1672035.39
45	389708.52	1663813.81	320	384562.80	1676418.18	595	387095.91	1672035.71
46	389572.94	1664179.61	321	384577.29	1676399.52	596	387113.71	1672014.04
47	389553.62	1664231.96	322	384577.76	1676398.91	597	387137.03	1671984.15
48	389529.82	1664296.44	323	384616.72	1676366.89	598	387209.26	1671893.36
49	389503.85	1664366.82	324	384728.25	1676291.59	599	387298.16	1671795.54
50	389497.13	1664399.78	325	384728.51	1676291.41	600	387302.19	1671789.09
51	389491.46	1664416.21	326	384733.67	1676263.82	601	387334.21	1671750.29
52	389480.33	1664448.51	327	384729.82	1676246.38	602	387367.86	1671708.98
53	389473.82	1664461.58	328	384721.10	1676206.96	603	387438.54	1671600.82
54	389470.01	1664469.22	329	384711.02	1676123.73	604	387543.97	1671431.56
55	389464.33	1664480.62	330	384723.82	1676106.05	605	387580.58	1671381.96
56	389460.37	1664488.56	331	384737.52	1676087.10	606	387621.58	1671320.25
57	389441.09	1664546.16	332	384751.69	1676074.69	607	387624.34	1671308.50
58	389428.14	1664584.84	333	384777.78	1676051.84	608	387641.61	1671239.15
59	389410.92	1664713.55	334	384793.32	1676045.21	609	387671.99	1671019.76
60	389473.43	1664839.04	335	384794.55	1676044.68	610	387686.44	1670975.05
61	389476.81	1664845.84	336	384827.36	1676030.68	611	387758.89	1670894.64
62	389512.41	1664962.36	337	384834.43	1676027.67	612	387780.34	1670871.74
63	389524.69	1665118.48	338	384929.18	1675981.10	613	387820.74	1670812.86
64	389549.91	1665175.03	339	384982.06	1675942.92	614	387873.13	1670734.87
65	389605.44	1665205.73	340	384997.19	1675924.90	615	387911.25	1670675.81
66	389626.42	1665217.33	341	385024.60	1675889.72	616	387964.94	1670565.71
67	389738.45	1665279.26	342	385034.27	1675867.56	617	388042.77	1670436.29
68	389740.40	1665280.11	343	385042.42	1675871.12	618	388053.43	1670392.00
69	389758.04	1665289.13	344	385051.82	1675875.22	619	388056.99	1670377.17
70	389768.91	1665294.69	345	385341.91	1675757.32	620	388073.51	1670287.65
71	389780.65	1665300.70	346	385530.26	1675629.56	621	388089.09	1670256.02
72	389794.53	1665307.80	347	385722.04	1675408.72	622	388101.74	1670230.33
73	389813.14	1665367.00	348	385918.75	1675182.21	623	388126.81	1670192.59
74	389814.44	1665371.13	349	385933.28	1675165.48	624	388157.28	1670162.11
75	389852.44	1665492.00	350	385948.05	1675148.47	625	388292.41	1669983.49
76	389857.46	1665519.08	351	385973.40	1675119.27	626	388358.25	1669896.45
77	389926.78	1665709.63	352	386023.66	1675047.54	627	388467.21	1669803.14
78	389965.05	1665814.91	353	386097.50	1674942.17	628	388501.94	1669773.48
79	389980.68	1665857.90	354	386207.99	1674784.50	629	388498.51	1669769.94
80	390016.17	1665950.05	355	386184.54	1674324.07	630	388495.64	1669766.97
81	390030.83	1665993.70	356	386179.32	1674221.72	631	388480.41	1669751.24
82	390047.19	1666042.33	357	386178.15	1674198.66	632	388608.02	1669477.76
83	390059.30	1666078.32	358	386170.30	1674161.82	633	388683.17	1669364.29
84	390181.44	1666436.38	359	386115.51	1673904.59	634	388725.55	1669307.94
85	390276.29	1666702.03	360	386108.69	1673872.60	635	388770.46	1669231.29
86	390285.04	1666724.29	361	386090.88	1673788.97	636	388810.75	1669211.38
87	390293.19	1666745.05	362	386057.35	1673631.46	637	388848.60	1669192.68
88	390319.97	1666813.21	363	386046.38	1673619.23	638	388839.44	1669171.10
89	390320.22	1666813.86	364	386045.71	1673639.75	639	388836.37	1669163.87

90	390283.51	1666826.22	365	385947.99	1673732.20	640	388915.98	1668999.98
91	390260.28	1666834.04	366	385813.50	1673859.31	641	388988.12	1668903.60
92	390255.29	1666835.72	367	385813.10	1673859.68	642	389059.36	1668786.01
93	390273.17	1666892.33	368	385792.76	1673878.86	643	389066.79	1668773.74
94	390275.12	1666891.75	369	385774.68	1673895.91	644	389089.19	1668736.84
95	390287.25	1666931.83	370	385679.18	1674021.67	645	389245.16	1668521.66
96	390303.51	1666985.56	371	385653.56	1674070.67	646	389376.35	1668340.37
97	390311.16	1666983.46	372	385594.31	1674304.45	647	389433.48	1668316.82
98	390343.16	1667098.65	373	385608.61	1674307.79	648	389523.49	1668278.98
99	390345.45	1667117.84	374	385605.53	1674320.63	649	389563.02	1668261.58
100	390354.24	1667139.11	375	385587.32	1674396.69	650	389650.32	1668224.02
101	390375.18	1667329.20	376	385575.57	1674442.15	651	389941.37	1668104.65
102	390389.67	1667331.10	377	385568.31	1674474.63	652	389947.68	1668102.06
103	390392.29	1667331.44	378	385566.67	1674482.20	653	389948.05	1668102.99
104	390399.05	1667386.07	379	385549.53	1674561.11	654	390338.21	1667942.98
105	390414.13	1667384.84	380	385607.29	1674572.97	655	390353.66	1667957.61
106	390425.83	1667383.88	381	385609.98	1674559.51	656	390368.61	1667941.85
107	390430.55	1667408.27	382	385614.96	1674560.63	657	390407.09	1667901.28
108	390437.28	1667443.03	383	385611.17	1674578.88	658	390365.12	1667842.82
109	390440.02	1667442.51	384	385545.74	1674565.45	659	390347.27	1667817.95
110	390441.67	1667450.02	385	385543.52	1674564.99	660	390330.41	1667794.45
111	390447.90	1667448.61	386	385563.43	1674473.54	661	390315.17	1667773.23
112	390448.78	1667452.77	387	385582.46	1674395.51	662	390196.83	1667721.77
113	390438.04	1667455.07	388	385600.68	1674319.39	663	390128.27	1667691.96
114	390436.52	1667448.27	389	385602.57	1674311.51	664	390121.08	1667630.71
115	390433.32	1667448.89	390	385588.21	1674308.16	665	390121.61	1667622.72
116	390425.64	1667409.24	391	385648.86	1674068.88	666	390130.78	1667485.40
117	390421.77	1667389.23	392	385674.94	1674018.98	667	390133.63	1667465.74
118	390414.72	1667389.81	393	385770.94	1673892.56	668	390136.03	1667449.27
119	390397.53	1667391.23	394	385808.89	1673856.79	669	390149.19	1667358.61
120	390395.01	1667391.43	395	385809.52	1673856.19	670	390150.08	1667350.85
121	390387.79	1667335.88	396	385944.56	1673728.57	671	390161.58	1667250.91
122	390375.74	1667334.31	397	386040.78	1673637.53	672	390142.89	1667248.85
123	390370.64	1667333.64	398	386041.74	1673609.32	673	390141.90	1667244.71
124	390360.26	1667237.05	399	386044.68	1673598.50	674	390146.82	1667204.55
125	390349.33	1667140.22	400	385927.31	1673557.56	675	390148.02	1667200.88
126	390340.56	1667119.01	401	385821.70	1673513.04	676	390148.21	1667200.31
127	390338.24	1667099.63	402	385735.25	1673492.50	677	390165.04	1667202.15
128	390307.67	1666989.60	403	385643.60	1673461.03	678	390166.45	1667189.74
129	390300.14	1666991.67	404	385454.41	1673399.18	679	390170.52	1667104.59
130	390281.63	1666930.75	405	385377.00	1673375.03	680	390180.66	1667071.12
131	390271.83	1666898.48	406	385287.16	1673342.64	681	390187.91	1667011.49
132	390268.97	1666899.33	407	385248.35	1673328.64	682	390191.22	1666984.22
133	390267.49	1666894.25	408	385192.58	1673313.56	683	390214.12	1666969.63
134	390201.46	1666914.24	409	385183.20	1673309.25	684	390195.13	1666910.93
135	390218.17	1666965.90	410	385136.10	1673287.57	685	390266.99	1666889.20
136	390220.07	1666971.77	411	385128.33	1673285.08	686	390249.04	1666832.55
137	390208.87	1666978.91	412	385042.35	1673257.57	687	390258.60	1666829.33


138	390195.90	1666987.17	413	384942.03	1673225.58	688	390281.91	1666821.48
139	390194.07	1667002.26	414	384765.45	1673158.79	689	390313.65	1666810.80
140	390185.57	1667072.15	415	384379.87	1673026.73	690	390313.41	1666810.19
141	390175.49	1667105.44	416	384323.32	1673007.37	691	390289.38	1666749.03
142	390171.44	1667190.15	417	384208.75	1672968.13	692	390279.39	1666723.60
143	390169.44	1667207.66	418	384180.46	1672958.44	693	390271.61	1666703.79
144	390152.23	1667205.78	419	384124.84	1672910.98	694	390188.24	1666470.33
145	390147.72	1667244.35	420	384097.62	1672859.84	695	390188.19	1666469.20
146	390167.12	1667246.49	421	384033.36	1672739.13	696	390187.65	1666468.66
147	390154.15	1667359.25	422	383809.04	1672422.21	697	390176.72	1666438.03
148	390141.66	1667445.25	423	383670.50	1672226.47	698	390110.42	1666244.62
149	390140.98	1667449.98	424	383541.32	1672010.84	699	390109.77	1666241.24
150	390140.51	1667453.21	425	383506.22	1671991.32	700	390106.23	1666232.25
151	390135.76	1667485.93	426	383372.79	1671828.46	701	390054.92	1666080.98
152	390126.40	1667633.15	427	383360.50	1671813.45	702	390041.54	1666041.20
153	390132.90	1667688.52	428	383236.60	1671662.22	703	390026.69	1665997.08
154	390192.80	1667714.57	429	383228.41	1671650.57	704	390011.47	1665951.75
155	390318.43	1667769.19	430	383185.33	1671680.82	705	389975.99	1665859.66
156	390377.22	1667851.09	431	383184.55	1671681.37	706	389940.51	1665762.03
157	390410.29	1667897.16	432	383174.59	1671688.37	707	389925.47	1665720.64
158	390413.57	1667901.73	433	383160.37	1671698.35	708	389852.62	1665520.40
159	390412.10	1667903.27	434	383158.57	1671699.62	709	389847.67	1665493.50
160	390372.96	1667944.53	435	383130.73	1671719.17	710	389807.80	1665366.67
161	390353.85	1667964.68	436	382682.29	1671734.88	711	389790.39	1665311.30
162	390337.11	1667948.83	437	382660.83	1671753.74	712	389778.44	1665305.18
163	389949.90	1668107.64	438	382613.97	1671794.93	713	389766.62	1665299.14
164	389943.61	1668110.22	439	382493.20	1671828.67	714	389755.72	1665293.56
165	389652.64	1668229.55	440	382478.89	1671854.06	715	389748.05	1665289.63
166	389565.41	1668267.08	441	382466.42	1671876.21	716	389744.91	1665288.03
167	389525.86	1668284.49	442	382420.60	1671850.39	717	389738.05	1665284.52
168	389435.78	1668322.36	443	382109.48	1671740.72	718	389625.76	1665222.58
169	389380.21	1668345.26	444	382017.92	1671708.10	719	389604.13	1665210.64
170	389250.02	1668525.17	445	381903.10	1671667.61	720	389546.03	1665178.59
171	389094.24	1668740.55	446	381911.93	1671642.57	721	389519.77	1665119.74
172	389075.09	1668771.71	447	381898.89	1671638.14	722	389507.46	1664963.30
173	389065.41	1668787.45	448	381858.59	1671613.60	723	389472.15	1664847.69
174	388992.26	1668906.41	449	381838.24	1671601.21	724	389468.74	1664840.85
175	388920.27	1669002.59	450	381852.85	1671580.57	725	389405.76	1664714.41
176	388842.45	1669162.81	451	381858.58	1671568.23	726	389423.25	1664583.71
177	388845.05	1669168.93	452	381894.00	1671491.91	727	389435.36	1664547.54
178	388856.34	1669195.55	453	381894.64	1671492.17	728	389455.74	1664486.64
179	388823.37	1669211.84	454	381915.16	1671500.51	729	389459.87	1664478.36
180	388774.69	1669235.89	455	381917.87	1671494.69	730	389465.51	1664467.05
181	388729.72	1669310.71	456	381936.38	1671454.98	731	389469.37	1664459.29
182	388687.23	1669367.17	457	381942.05	1671441.87	732	389475.71	1664446.57
183	388612.40	1669480.21	458	381951.23	1671420.64	733	389482.19	1664427.77
184	388486.40	1669750.23	459	381971.33	1671374.15	734	389492.29	1664398.46
185	388499.04	1669763.22	460	382047.56	1671212.75	735	389499.02	1664365.45

186	388501.99	1669766.25	461	382080.55	1671148.68	736	389524.44	1664296.59
187	388509.30	1669773.76	462	382107.62	1671098.32	737	389517.67	1664294.10
188	388470.91	1669806.56	463	382121.93	1671067.13	738	389513.14	1664292.44
189	388361.91	1669899.90	464	382128.97	1671052.23	739	389477.01	1664279.17
190	388296.39	1669986.50	465	382132.36	1671045.53	740	389327.16	1664131.78
191	388161.05	1670165.40	466	382136.59	1671037.18	741	389199.58	1663982.67
192	388130.70	1670195.77	467	382137.49	1671035.39	742	389068.87	1663826.74
193	388106.08	1670232.83	468	382160.69	1670980.39	743	389002.77	1663757.01
194	388081.15	1670283.45	469	382176.40	1670932.83	744	388941.70	1663691.30
195	388078.30	1670289.23	470	382190.73	1670885.12	745	388856.77	1663648.16
196	388075.85	1670302.54	471	382207.71	1670825.23	746	388798.24	1663755.25
197	388061.88	1670378.21	472	382219.67	1670825.31	747	388771.36	1663740.31
198	388047.46	1670438.20	473	382231.32	1670825.39	748	388739.81	1663794.79
199	387969.33	1670568.10	474	382246.74	1670830.56	749	388724.44	1663786.71
200	387915.61	1670678.27	475	382264.65	1670836.68	750	388714.04	1663806.83
201	387877.30	1670737.62	476	382289.90	1670842.41	751	388702.22	1663800.59
202	387824.88	1670815.66	477	382293.03	1670842.29	752	388701.73	1663801.47
203	387784.25	1670874.88	478	382306.93	1670847.06	753	388698.47	1663807.34
204	387762.57	1670898.03	479	382312.44	1670852.68	754	388694.15	1663804.82
205	387690.86	1670977.61	480	382331.52	1670872.19	755	388697.39	1663799.00
206	387676.88	1671020.88	481	382346.53	1670892.32	756	388700.23	1663793.88
207	387646.53	1671240.06	482	382352.17	1670899.89	757	388711.92	1663800.05
208	387628.70	1671316.18	483	382354.67	1670920.04	758	388722.31	1663779.94
209	387627.18	1671322.67	484	382360.79	1670919.30	759	388737.89	1663788.13
210	387585.49	1671385.40	485	382365.67	1670918.71	760	388769.42	1663733.52
211	387548.94	1671434.94	486	382379.81	1670956.14	761	388796.26	1663748.44
212	387443.60	1671604.05	487	382383.56	1670968.18	762	388854.72	1663641.49
213	387372.71	1671712.53	488	382391.26	1670974.72	763	388944.76	1663687.24
214	387338.84	1671754.10	489	382426.98	1670958.51	764	389006.41	1663753.59
215	387309.87	1671789.21	490	382434.42	1670960.25	765	389072.61	1663823.42
216	387301.94	1671798.82	491	382437.26	1670960.92	766	389203.40	1663979.44
217	387213.08	1671896.60	492	382436.11	1670965.78	767	389330.82	1664128.37
218	387140.96	1671987.25	493	382427.49	1670963.77	768	389479.75	1664274.84
219	387117.62	1672017.17	494	382423.03	1670965.79	769	389514.55	1664287.63
220	387101.08	1672037.30	495	382390.44	1670980.58	770	389519.40	1664289.41
221	387053.35	1672095.40	496	382383.38	1670974.59	771	389526.17	1664291.90
222	387040.93	1672110.28	497	382379.22	1670971.06	772	389548.35	1664231.81
223	386841.23	1672349.60	498	382375.08	1670957.77	773	389566.64	1664182.25
224	386638.58	1672601.39	499	382366.60	1670935.33	774	389650.94	1663953.84
225	386595.95	1672779.63	500	382362.37	1670924.14	775	389671.50	1663898.60
226	386496.80	1673067.75	501	382354.46	1670925.10	776	389702.74	1663813.43
227	386452.35	1673162.24	502	382350.32	1670925.60	777	389729.58	1663740.68
228	386386.09	1673275.55	503	382347.37	1670901.82	778	389744.04	1663701.51
229	386312.62	1673368.28	504	382327.71	1670875.45	779	389750.78	1663683.25
230	386060.86	1673624.08	505	382304.19	1670851.40	780	389754.81	1663672.31
231	386095.77	1673787.93	506	382292.28	1670847.32	781	389765.15	1663644.30
232	386113.68	1673872.03	507	382289.43	1670847.43	782	389782.31	1663597.79
233	386120.28	1673902.97	508	382263.28	1670841.50	783	389867.54	1663366.77

234	386178.31	1674175.39	509	382245.14	1670835.30	784	389895.99	1663289.68
235	386183.12	1674198.01	510	382230.48	1670830.39	785	389907.47	1663258.56
236	386184.26	1674220.41	511	382211.48	1670830.25	786	389975.73	1663073.55
237	386189.52	1674323.57	512	382195.54	1670886.51	787	390027.84	1662932.33
238	386213.07	1674785.96	513	382181.17	1670934.34	788	390030.27	1662931.71
239	386101.60	1674945.04	514	382165.37	1670982.15	789	390146.51	1662902.19
240	386027.15	1675051.28	515	382142.03	1671037.49	790	390343.31	1662852.56
241	385977.35	1675122.35	516	382141.14	1671039.27	791	390453.96	1662824.65
242	385951.76	1675151.82	517	382136.97	1671047.49	792	390444.03	1662783.85
243	385936.99	1675168.83	518	382133.46	1671054.43	793	390640.71	1662736.11
244	385922.52	1675185.49	519	382126.46	1671069.24	794	390632.54	1662617.75
245	385725.82	1675412.00	520	382112.10	1671100.55	795	390637.86	1662618.80
246	385533.60	1675633.34	521	382084.98	1671151.01	796	390643.57	1662619.92
247	385344.28	1675761.75	522	382052.04	1671214.97	797	390963.52	1662682.77
248	385051.75	1675880.64	523	381975.88	1671376.21	798	391117.21	1662660.82
249	385041.80	1675876.30	524	381955.74	1671422.81	799	391170.60	1662679.48
250	385036.85	1675874.14	525	381946.55	1671444.07	800	391239.83	1662711.53
251	385028.93	1675892.29	526	381940.93	1671457.06	801	391436.93	1662763.44
252	385001.08	1675928.04	527	381917.69	1671506.93	802	391509.14	1662709.61
253	384985.49	1675946.61	528	381914.00	1671505.43	803	391617.80	1662629.56
254	384931.76	1675985.40	529	381896.53	1671498.33	804	391666.44	1662594.20
255	384858.39	1676021.47	530	381871.91	1671551.39	805	391703.66	1662578.45
256	384836.51	1676032.22	531	381857.22	1671583.06	806	391741.58	1662566.58
257	384829.32	1676035.28	532	381845.41	1671599.73	807	391758.46	1662561.04
258	384780.47	1676056.12	533	381862.08	1671609.88	808	391769.71	1662479.68
259	384741.24	1676090.48	534	381901.02	1671633.58	809	391776.32	1662436.52
260	384720.31	1676119.41	535	381918.32	1671639.46	810	391781.60	1662381.02
261	384716.22	1676125.07	536	381909.48	1671664.56	811	391805.47	1662203.76
262	384719.21	1676149.74	537	382019.59	1671703.38	812	391825.68	1662029.07
263	384726.04	1676206.12	538	382111.15	1671736.00	813	391856.71	1661780.15
264	384738.78	1676263.74	539	382422.67	1671845.82	814	391866.80	1661679.09
265	384733.04	1676294.39	540	382464.52	1671869.40	815	391881.95	1661554.40
266	384724.55	1676300.12	541	382474.41	1671851.83	816	391878.98	1661526.96
267	384619.72	1676370.90	542	382489.86	1671824.41	817	391889.64	1661499.57
268	384594.65	1676391.50	543	382611.52	1671790.42	818	391902.01	1661382.49
269	384581.37	1676402.42	544	382655.43	1671751.83	819	391922.33	1661250.62
270	384567.66	1676420.07	545	382680.33	1671729.94	820	391920.42	1661250.30
271	384563.10	1676425.93	546	383129.07	1671714.22	821	391920.89	1661247.23
272	384544.98	1676449.26	547	383155.65	1671695.56	822	391915.95	1661246.47
273	384423.88	1676648.73	548	383157.43	1671694.31	823	391917.18	1661238.52
274	384332.60	1676799.07	549	383171.66	1671684.31	824	391922.12	1661239.29
275	384224.50	1676925.48	550	383181.63	1671677.31	825	391923.00	1661233.58
						1	391927.94	1661234.34

Схема расположения границ публичного сервитута для размещения линейного объекта «Газопровод р.п. Пышма – п. Первомайский – г. Камышлов. II пусковой комплекс, газопровод п. Первомайский – г. Камышлов»

Система координат МСК-66, зона 2



Масштаб 1:7000

Каталог координат характерных точек границ публичного сервитута

Система координат МСК-66 2 зона

Номер	Координаты, м		Номер	Координаты, м	
	X	Y		X	Y
1	383653.18	2311361.62	27	382729.06	2313894.25
2	383632.05	2311401.40	28	382801.02	2313775.60
3	383611.63	2311449.59	29	382904.71	2313604.56
4	383592.53	2311512.65	30	383018.65	2313416.62
5	383559.91	2311655.52	31	383139.67	2313215.12
6	383536.89	2311756.31	32	383226.90	2313071.25
7	383526.30	2311842.15	33	383229.66	2313062.49
8	383519.81	2311894.83	34	383251.47	2312993.56
9	383516.56	2311943.57	35	383270.32	2312833.38
10	383514.34	2312050.68	36	383288.65	2312750.33
11	383510.85	2312219.27	37	383318.38	2312647.63
12	383460.26	2312314.18	38	383369.10	2312472.45
13	383374.68	2312474.72	39	383455.16	2312310.96
14	383324.15	2312649.30	40	383506.01	2312215.55
15	383294.47	2312751.81	41	383509.35	2312050.57
16	383276.25	2312834.39	42	383510.57	2311943.31
17	383257.36	2312994.83	43	383513.83	2311894.26
18	383239.35	2313051.77	44	383520.34	2311841.41
19	383232.40	2313073.74	45	383530.97	2311755.27
20	383144.79	2313218.23	46	383555.03	2311654.42
21	383022.93	2313419.22	47	383587.70	2311511.37
22	382908.99	2313607.15	48	383605.99	2311447.55
23	382805.29	2313778.19	49	383626.62	2311398.81
24	382734.33	2313895.21	50	383647.88	2311358.83
25	382724.54	2313911.38	1	383653.18	2311361.62
26	382720.26	2313908.78			

Приложение № 3
к Приказу Министерства по управлению
Свердловской области № 2749
от 27.08.2020

График выполнения строительно-монтажных работ
Наименование объекта: «Газопровод рабочий поселок Пышма – поселок Первомайский – город Камышлов. II пусковой комплекс газопровод поселок Первомайский – город Камышлов»

Порядковый номер	Наименование этапа выполнения контракта и (или) комплекса работ и (или) вида работ и (или) части работ отдельного вида работ	Сроки исполнения этапа выполнения контракта и (или) комплекса работ и (или) вида работ и (или) части работ отдельного вида работ
1	2	3
1	Разбивка трассы	Сентябрь 2020 года
2	Рекультивация земель	С сентября 2020 года по май 2021 года включительно
3	Вырубка деревьев	Сентябрь 2020 года
4	Земляные работы	С сентября 2020 года по май 2021 года включительно
5	Монтаж задвижки	С апреля 2021 года по май 2021 года включительно
6	Монтаж стального газопровода д.219х5 - 325х7	Апрель 2021 года
7	Монтаж стального газопровода д.159х4	Апрель 2021 года
8	Монтаж стального газопровода д.57х3,5 низкого давления	Апрель 2021 года
9	Установка стальных фасонных частей	Апрель 2021 года
10	Монтаж ПЭ газопровода ПЭ 100 SDR9 355х39,7	С сентября 2020 года по май 2021 года включительно
11	Прокладка ПЭ газопровода Д355 под а/дорогой в футляре открытым способом	С сентября 2020 года по май 2021 года включительно
12	Окраска газопровода + контрольная трубка + дорожные знаки + конденсатосборник + сигнальная лента +СКИП	Апрель 2021 года
13	Балластировка газопровода	С апреля 2021 года по май 2021 года включительно
14	Ограждение крана DN=300 (2000х3000мм) и опора под кран	Апрель 2021 года
15	Ограждение крана (2000х2000мм)	Апрель 2021 года
16	Ограждение ПУРГ 3000х5000	Апрель 2021 года
17	Опоры под газопровод и краны	Апрель 2021 года

18	Восстановление дорожного покрытия	Апрель 2021 года
19	Испытание газопровода	С апреля 2021 года по май 2021 года включительно
20	Прокладка газопровода ПЭ Д 355 под методом ННБ	С сентября 2020 года по май 2021 года включительно
21	Устройство свайных фундаментов под ПУРГ 400	Октябрь 2020 года
22	Молниезащита и заземление ПУРГ	Октябрь 2020 года
23	Пусконаладочные работы ПУРГ вхолостую	С апреля 2021 года по май 2021 года включительно
24	Получение ЗОС, ввод объекта в эксплуатацию	Июнь 2021 года